



MANUAL D'ACCESSIBILITAT PER A LES PLATGES DEL LITORAL DE LA PROVÍNCIA DE BARCELONA 2026





1. PRESENTACIÓ DEL MANUAL





1.1. OBJECTIU

L'objectiu principal de l'actualització del manual d'accessibilitat de les platges del litoral de la província de Barcelona és dotar als Ajuntaments d'una **eina** que permet implementar les mesures necessàries per dotar d'accessibilitat a les platges segons les normatives:

- Decret 209/2023 de 28 de Novembre: Codi d'accessibilitat de Catalunya.
- Orden TMA/851/2021

El manual serà una guia d'aplicació adaptada a les necessitats dels ens municipals.

A més s'emmarca en un context geogràfic concret del litoral de Barcelona, reconeixent la **diversitat morfològica i tipològica** de les diverses parts del litoral. S'estudiaran solucions per cada tipologia i es definiran els **ajustos raonables** adients per l'assoliment de l'objectiu de dotar al màxim de platges d'accessibilitat universal.

El treball es fa en coordinació i assessorament de professionals del sector del salvament marítim i socorrisme, de l'accessibilitat i de l'arquitectura, tècnics municipals i altres professionals.





1.2. ANTECEDENTS



AMB

Castell esfèric de polietilè de 200mm de diàmetre, de color groc. Pesat de 21 mm i Resistència 3100 g.

Corda de polipropilè trenat de 16mm de diàmetre, format per 4 cordons. Resistència de 4020 kg.

Castell ancorat a la sorra amb una travesera de fusta entornat a 1 m de profunditat.

3 m

Castell extrem lliur encadenat a un baix de fondeig de 250kg.

AMB! **CATÀLEG DE MOBILIARI DE LES PLATGES METROPOLITANES 2022** **ABALISAMENT D'AJUDA AL BANY** **AMB** **2023** **A04**

El posicionament d'ajuda al bany en la platja està condicionat a les característiques de la platja i a la disponibilitat de recursos. Aquesta mesura té un objectiu de facilitar l'accés a la platja de manera segura i sense perjudicar la funcionalitat de la platja en cas de dificultat. Les mesures estan formades per una corda de polipropilè trenat de 16 mm de diàmetre de 20 m de longitud amb una resistència prevista de 4020 kg i quatre puntes esfèriques rigides de color groc de pesat de 21 mm i una resistència d'entre 3000 i 3500 g. La corda es ancorarà a l'extrem de mar amb una carterola galvanitzada (3 grallons) de 5 mm de gruix a un baix de fondeig de 250 kg. La travesera de fusta es fa en fusta de roure i es col·locarà entorn al sistema de fondeig amb unes anelles de 4 cm de diàmetre. Aquest element ofereix suport a persones amb alguna dificultat de mobilitat a les platges que tenen accés a mar amb fortes pendents, com és habitual a les platges de Barcelona i al Mar Mediterrani.





1.3. NORMATIVA DE REFERÈNCIA



GUÍA DE ACCESIBILIDAD

EN LOS ESPACIOS PÚBLICOS URBANIZADOS V.1.0



RECOMENDACIONES PARA LA APLICACIÓN DE LA ORDEN MINISTERIAL TMA/851/2021, DE 23 DE JULIO, POR LA QUE SE DESARROLLA EL DOCUMENTO TÉCNICO DE CONDICIONES BÁSICAS DE ACCESIBILIDAD Y NO DISCRIMINACIÓN PARA EL ACCESO Y LA UTILIZACIÓN DE LOS ESPACIOS PÚBLICOS URBANIZADOS








DECRET 209/2023,
de 28 de novembre,
pel qual s'aprova el
Codi d'accessibilitat de Catalunya





1.4 CRITERIS

Persones amb discapacitat física	PDF		Discapacitats motores o funcionals, que provoquen la pèrdua de funcionalitat d'un o diversos sistemes corporals.
Persones amb discapacitat física usuària de cadira de rodes	PDFCR		Discapacitats descrites al paràgraf anterior, referint-se específicament a aquelles persones que utilitzen cadires de rodes com a producte de suport indispensable per al seu desplaçament.
Persones amb discapacitat visual	PDV		Dificultats sensorials que afecten la vista.
Persones amb discapacitat auditiva	PDA		Dificultats sensorials que afecten l'oïda.
Persones amb discapacitat mental o intel·lectual	PDMI		Discapacitats que comporten alteracions de la conducta adaptativa amb afectació de les facultats mentals, i/o alteracions de la conducta intel·lectual, dificultant la comprensió i/o resposta davant situacions de la vida diària.





1.4 CRITERIS

Accessible	<p>S'ajusta als requisits funcionals i d'interacció que en garanteixen la utilització autònoma, segura i amb comoditat a totes les persones</p> <p>CRITERI Tots els elements propers a un punt accessible de la platja són accessibles (compleixen els requisits de les normatives d'accessibilitat).</p>
Practicable	<p>S'ajusta als requisits funcionals, dimensionals, d'il·luminació i de comunicació que en garanteixen la utilització autònoma i segura a totes les persones.</p> <p>CRITERI Tots els elements obligatoris són presents, però alguns no compleixen alguna de les disposicions normatives. Els elements no obligatoris són practicables o no accessibles.</p>
No accessible	<p>No es garanteix la utilització autònoma i segura a totes les persones.</p> <p>CRITERI Hi ha elements obligatoris segons la normativa d'accessibilitat que no estan presents o no són ni accessibles ni practicables.</p>





2. RESULTATS DE LA SESSIÓ ANTERIOR





2.1. MUNICIPIS PARTICIPANTS

Van participar 12 municipis, i un representant del servei de platges de l'AMB

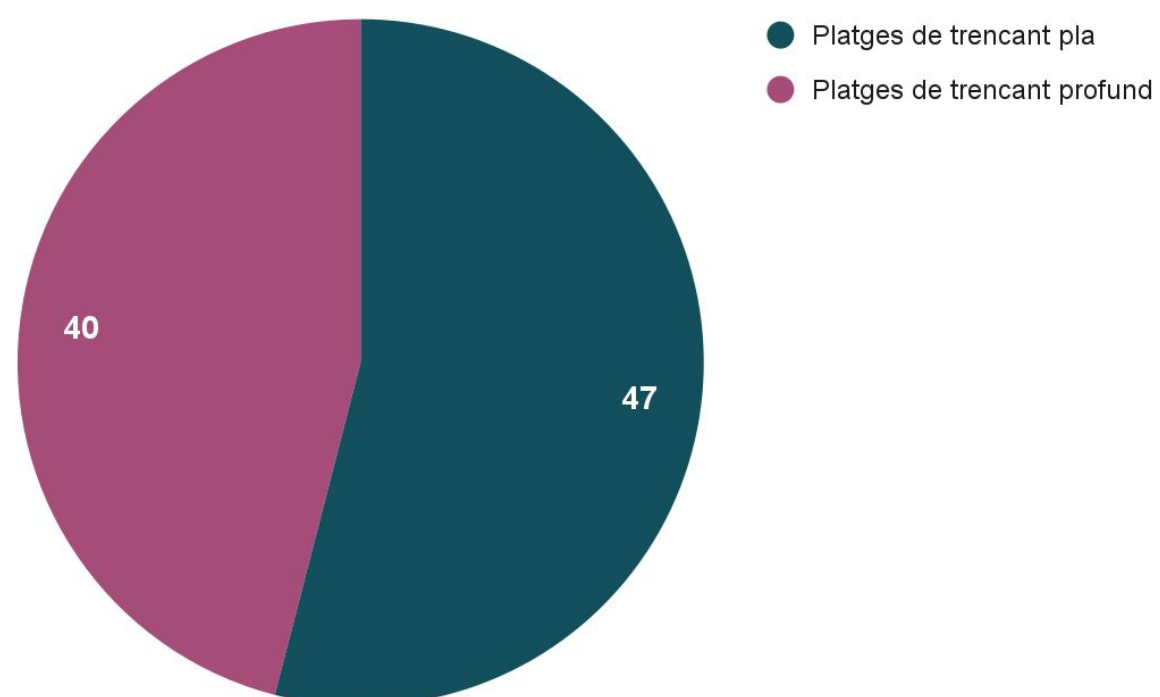
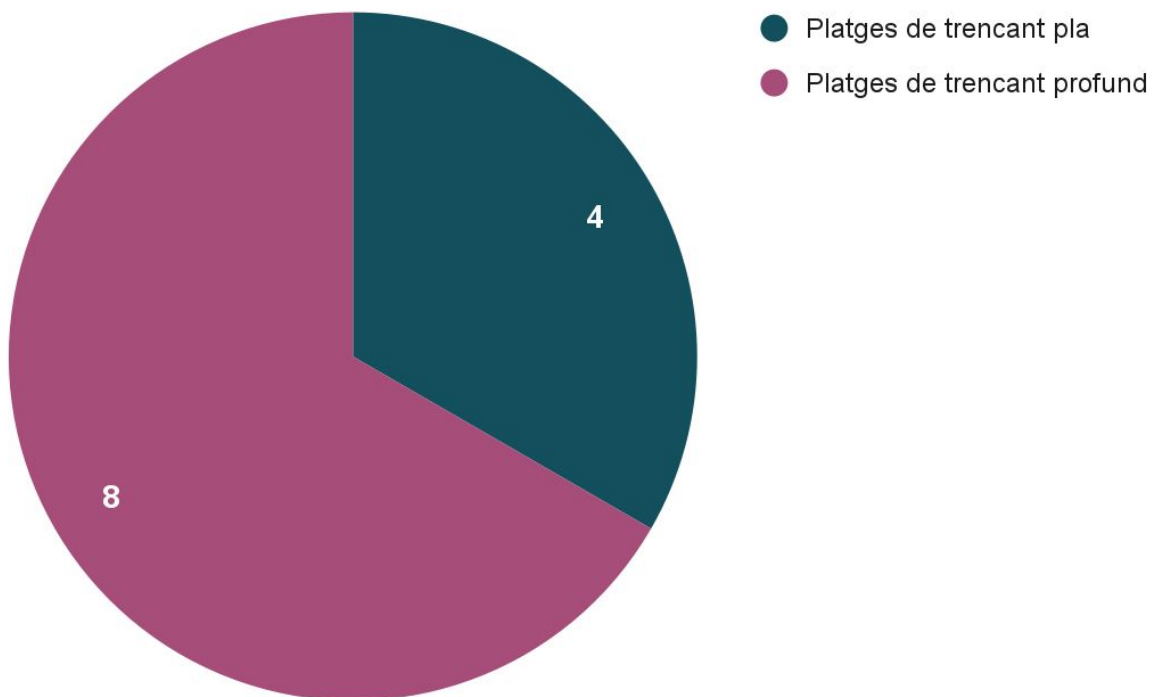
1. Vilanova i la Geltrú
2. Montgat
3. Castelldefels
4. Sant Pol de Mar
5. Calella
6. Badalona
7. Sant Andreu de Llavaneres
8. Malgrat de Mar
9. Sitges
10. Pineda de Mar
11. Vilassar de Mar
12. Viladecans





2.2. MORFOLOGIA PLATGES

Gràfic de morfologia de platges segons el municipi (12 municipis participants)



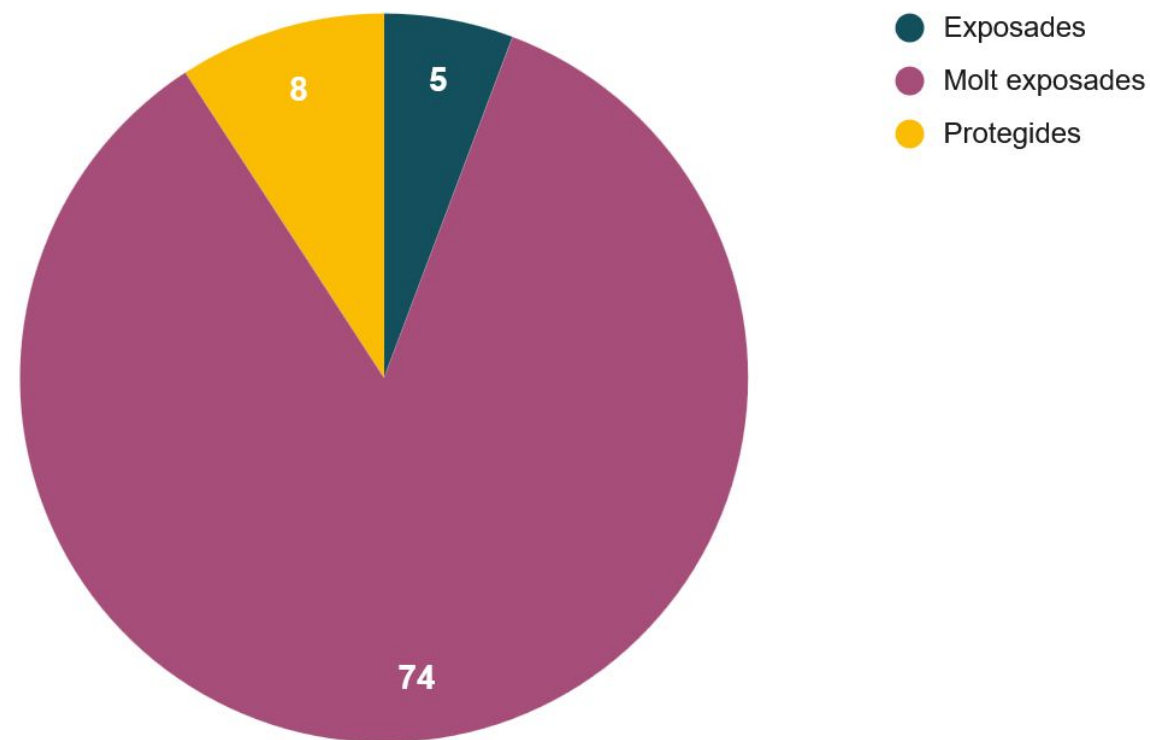
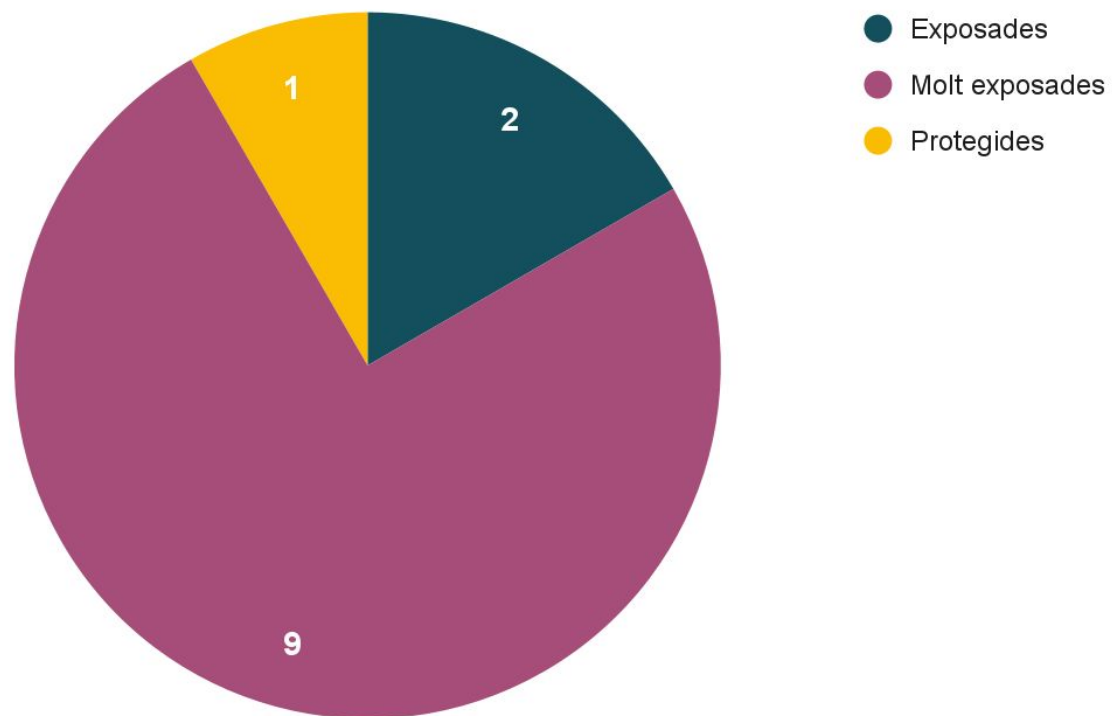
Gràfic de morfologia de platges segons el nombre de platges totals





2.3. EXPOSICIÓ AL CLIMA

Gràfic d'exposició de platges segons municipi



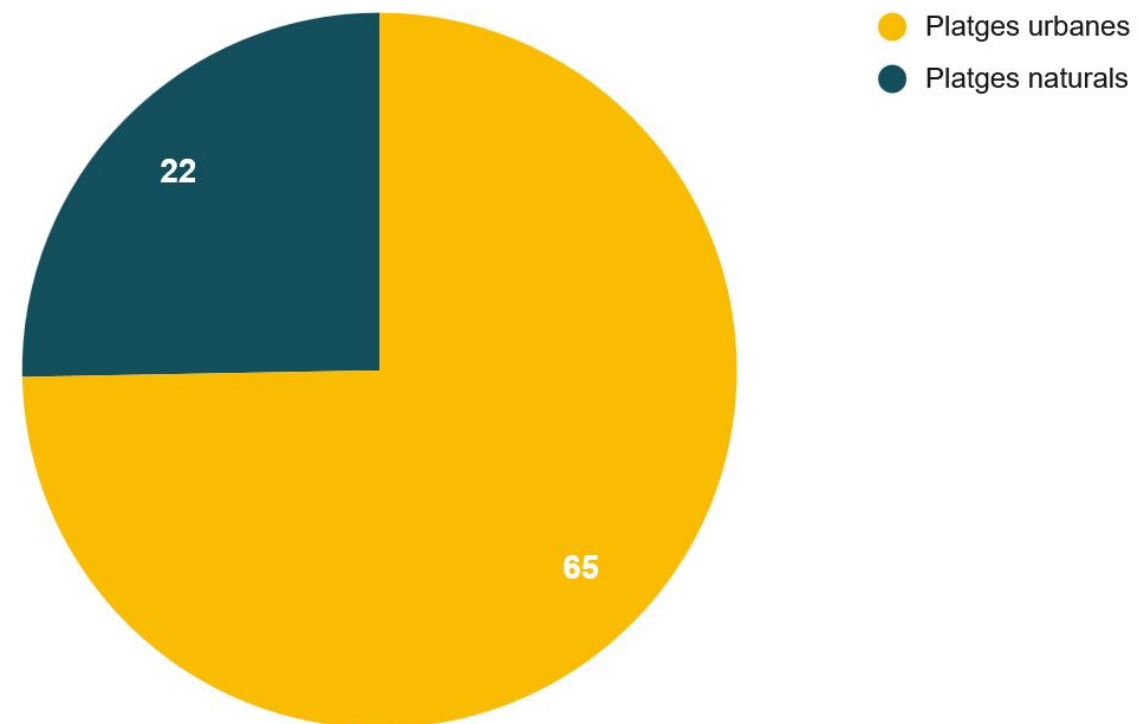
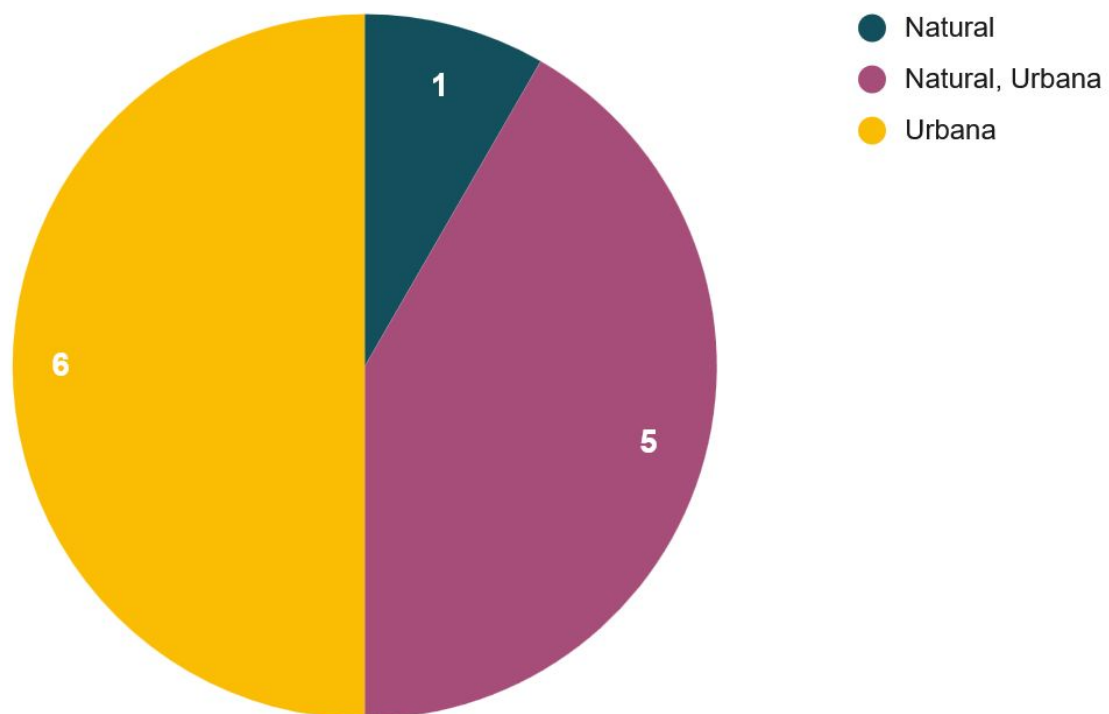
Gràfic exposició de platges segons el nombre de platges totals





2.4. TIPOLOGIA DE LES PLATGES

Gràfic de tipologia de platges segons municipi



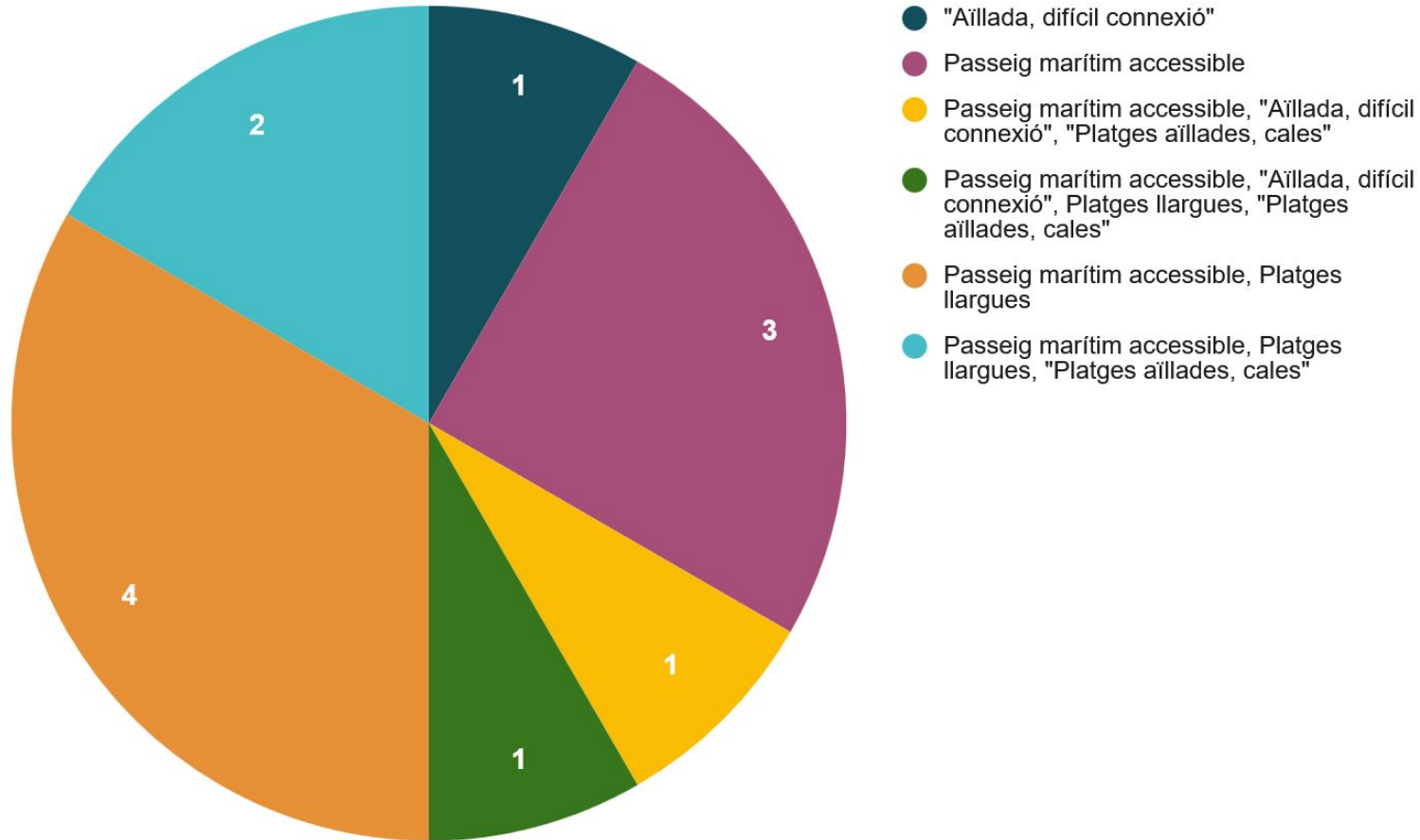
Gràfic tipologia de platges segons el nombre de platges totals





2.5. TIPUS D'ACCÉS

Gràfic de tipologia d'accés segons el municipi





2.6. CLASSIFICACIÓ DE LES PLATGES

Per la clssificació de les platges els criteris més rellevants seran:

1. Si es tracta d'una platja natural o urbana
2. La Morfologia, tipus de trencant
3. Exposició a les inclemències climàtiques

TIPUS DE PLATJA	MORFOLOGIA DE LA PLATJA	EXPOSICIÓ	ACCÉS
Urbana	Trencant profund	Protegida	P_3
Urbana	Trencant profund	Exposada	P_3
Urbana	Trencant pla	Protegida	P_1
Urbana	Trencant pla	Exposada	P_2
Natural	Trencant profund	Protegida	P_4
Natural	Trencant profund	Exposada	P_4
Natural	Trencant pla	Protegida	P_4
Natural	Trencant pla	Exposada	P_4





3. PRESENTACIÓ DE LES FITXES D'AUTOAVALUACIÓ D'ACCESSIBILITAT A LES PLATGES

Les fitxes són online i actualitzen automàticament les dades a les taules a continuació els links per accedir-hi:

- Fitxes
- Recull de resultats
- Presentació dels resultats





3.1. EXPLICACIÓ DE LES FITXES

DADES BÀSIQUES I CARACTERITZACIÓ

FITXA D'AVALUACIÓ DE PLATGES

MANUAL D'ACCESSIBILITAT PER LES PLATGES DEL LITORAL DE LA PROVÍNCIA DE BARCELONA 2026

DADES BÀSIQUES

D.1	MUNICIPI
D.2	NOM DE LA PLATJA
D.3	COORDENADES UTM
D.4	DESCRIPCIÓ

CARACTERITZACIÓ MORFOLÒGICA DE LA PLATJA

C.1	LONGITUD DE LA PLATJA
C.2	NOMBRE DE PUNTS ACCESSIBLES
C.3	AMPLADA MITJANA
C.4	ORIENTACIÓ
C.5	DESEMBOCADURA DE RIERES O RIUS
C.6	TIPUS DE PLATJA (urbana, natural)
C.7	MORFOLOGIA (Platja de trencant profund, trencant pla)
C.8	EXPOSICIÓ (protegida, exposada)





3.1. EXPLICACIÓ DE LES FITXES

INFORMACIÓ PRÈVIA I ACCÉS

INFORMACIÓ PRÈVIA DE SERVEIS

I.1	Disposa d'informació prèvia dels serveis i l'estat de platja accessible (aplicació, web) clara i accessible amb plataformes adaptades.	NO ACCESSIBLE	<input type="checkbox"/>
I.2	Disposa de banderes de l'estat de les platges per persones amb daltonisme.	NO ACCESSIBLE	<input type="checkbox"/>

CARACTERITZACIÓ DE L'ACCÉS

A.1	Passeig o vorera d'accés Compleix el punt 1.1. de l'annex 2 a del codi d'accessibilitat.	NO ACCESSIBLE	<input type="checkbox"/>
A.2	Places d'aparcament reservades	NO ACCESSIBLE	
A.2.1	Disposa d'una plaça reservada per cada 30 places o fracció.		<input type="checkbox"/>
A.2.2	Les seves dimensions són d'almenys 2,20 m x 5,00 m.		<input type="checkbox"/>
A.2.3	Si l'aparcament és en bateria disposa d'un espai d'aproximació i transferència lateral al costat del conductor, amb una amplada mínima de 1,50 m, que pot estar compartit entre dues places adjacents.		<input type="checkbox"/>
A.2.4	Si l'aparcament és en línia, disposa d'un espai posterior de 3,00 m de longitud.		<input type="checkbox"/>
A.2.5	Les places d'aparcament en línia tenen la vorera adjacent lliure d'obstacles, en tota la longitud i una amplada d'1,50 m, tant de mobiliari urbà fix com d'elements temporals.		<input type="checkbox"/>
A.2.6	A les voreres adjacents als aparcaments en línia s'hi ha senyalitzat la prohibició d'aparcar motocicletes.		<input type="checkbox"/>
A.2.7	Les places d'aparcament en bateria tenen la vorera adjacent lliure d'obstacles en tota la longitud i una amplada de 3,00 m en les mateixes condicions.		<input type="checkbox"/>
A.3	Parades de bus Compleix amb la secció segona article 94 del codi d'accessibilitat 209/2023.	NO ACCESSIBLE	<input type="checkbox"/>
A.4	Parades de tren Compleix amb la secció tercera article 99 del codi d'accessibilitat 209/2023.	NO ACCESSIBLE	<input type="checkbox"/>
A.5	Parades de taxi Compleix amb la secció segona article 97 del codi d'accessibilitat 209/2023.	NO ACCESSIBLE	<input type="checkbox"/>





3.1. EXPLICACIÓ DE LES FITXES

CARACTERITZACIÓ DELS ELEMENTS

C.1.1	Passeres a la sorra	NO ACCESSIBLE
ELEMENT OBLIGATORI SEGONS DECRET 209/2023		
C.1.1.1	Disposa d'aquest equipament.	<input type="checkbox"/>
C.1.1.2	L'amplada mínima és de 1,80 m.	<input type="checkbox"/>
C.1.1.3	El pendent longitudinal no és superior al 6% i el pendent transversal no és superior al 2%.	<input type="checkbox"/>
C.1.1.4	Està feta amb material que té un coeficient de transmissió tèrmica que permet caminar-hi descalç pel damunt.	<input type="checkbox"/>
C.1.1.5	Té una corda per ajudar-se i per orientar-se.	<input type="checkbox"/>
C.1.1.6	Contrasta cromàticament amb el color de la sorra.	<input type="checkbox"/>
C.1.1.7	No hi ha buits superiors a 1 cm d'amplada entre les peces ni de ressalts.	<input type="checkbox"/>
C.1.1.8	L'accés està senyalitzat a la vorera o passeig marítim amb una franja d'1,20 m, de paviment d'estries, situada perpendicularment a la direcció de la marxa i que abasta la totalitat de la vorera.	<input type="checkbox"/>
C.1.1.9	Té elements de senyalització que indiquen els serveis i les instal·lacions accessibles de què disposa.	<input type="checkbox"/>
C.1.2	Superfície d'estada i suport a la mobilitat	NO ACCESSIBLE
ELEMENT OBLIGATORI SEGONS DECRET 209/2023		
C.1.2.1	L'espai disposa d'una superfície horitzontal amb les mateixes característiques constructives que l'itinerari peatonal al qual es vincula.	<input type="checkbox"/>
C.1.2.2	La superfície està situada prop de la part final de l'itinerari accessible.	<input type="checkbox"/>
C.1.2.3	Garanteix una alçada lliure de 2,20 m com a mínim.	<input type="checkbox"/>
C.1.2.4	Dimensions mínimes: 3,50 m x 2,00 m d'amplada.	<input type="checkbox"/>
C.1.2.5	Com a mínim, la meitat d'aquesta superfície té una coberta que genera ombra.	<input type="checkbox"/>
C.1.2.6	Està clarament identificada.	<input type="checkbox"/>
E.1.3	Sistema auditiu i visual per la transmissió de missatges al públic	NO ACCESSIBLE
ELEMENT OBLIGATORI SEGONS DECRET 209/2023		
E.1.3.1	Disposa d'un sistema auditiu (mitjançant megafonia).	<input type="checkbox"/>
E.1.3.2	Disposa d'un sistema visual (inclou pantalles, imatges o icones gràfiques).	<input type="checkbox"/>
E.1.3.3	Les aplicacions mòbils que difonen notificacions són gratuïtes i d'ús majoritari entre el col·lectiu de persones sordes.	<input type="checkbox"/>
E.1.3.4	Els missatges estan disponibles en format auditiu i visual.	<input type="checkbox"/>
E.1.3.5	Si disposa d'aplicació mòbil associada, se'n senyalitza la seva disponibilitat i les instruccions bàsiques per a la seva utilització.	<input type="checkbox"/>





4. MANUAL 2026





4.1. PROPOSTA DE PRIORITZACIÓ (CRITERIS)

Valoració	Criteri
S	<p>Actuacions puntuals de molt baix cost, tals com la instal·lació d'elements puntuals, i millora de les senyalitzacions:</p> <ul style="list-style-type: none"> • Col·locació de banderes de l'estat de les platges per persones amb daltonisme • Productes de suport a disposició • Contractar un sistema d'informació prèvia accessible (app/web) • Instal·lació de boies per a l'orientació d'accés a l'aigua • Creació de places d'aparcament reservades (en aparcaments existents).
M	<p>Actuacions de baix impacte,</p> <ul style="list-style-type: none"> • Substitució o nova instal·lació de passeres a la sorra accessibles (sense actuar sobre la pendent natural de la platja). • Instal·lació de guixetes/armariets per productes de suport. • Instal·lació o substitució de dutxes accessibles. • Instal·lació o substitució de rentapeus. • Instal·lació o substitució de fonts accessibles. • Instal·lació o substitució de papereres. • Instal·lació o substitució de bancs.
L	<p>Actuacions de mitjà impacte,</p> <ul style="list-style-type: none"> • Instal·lació d'una superfície d'estada i suport a la mobilitat amb zona d'ombra. • Zona d'ombra per a gossos d'assistència. • Adaptació dels accessos i els serveis de les guinguetes i quioscos. • Instal·lació de vestidor accessible. • Instal·lació de cambres higièniques accessibles. • Delimitacions i adaptació dels accessos a les zones de jocs infantils.
XL	<p>Actuacions de gran impacte,</p> <ul style="list-style-type: none"> • Nova construcció o modificació de la rampa d'accés a la platja • Instal·lació d'un sistema auditiu i visual per la transmissió de missatges al públic • Obres de millora per l'accessibilitat de passeigs marítims o vorera d'accés • Adaptació de les cadires i torres de vigilància • Substitució de casetes d'assistència sanitària per noves accessibles. • intervenció en sistemes de transport públic.





4.1. PROPOSTA DE PRIORITZACIÓ (CRITERIS)

Valoració	Criteri
P1	Actuacions necessàries per garantir l'accés a la informació prèvia, millorar les condicions d'accés (tant físic com del servei d'atenció) i assegurar una circulació fins a la làmina d'aigua, i als serveis necessaris tals com cambres higièniques, dutxes, etc.
P2	Actuacions necessàries per a millorar la usabilitat de les cambres higièniques, vestidors, dutxes, millores en la comunicació sensorial i l'orientació.
P3	Actuacions no urgents, necessàries per a millorar la usabilitat general i l'autonomia. Actuacions de millora en serveis de les platges no obligatoris ni necessaris però que milloren l'experiència de les persones: guinguetes, quioscos, etc.





4.1 PROPOSTA DE PRIORITZACIÓ (CRITERIS)

TIPUS DE PLATJA	MORFOLOGIA DE LA PLATJA	EXPOSICIÓ	ACCÉS
Urbana	Trencant profund	Protegida	P_3
Urbana	Trencant profund	Exposada	P_3
Urbana	Trencant pla	Protegida	P_1
Urbana	Trencant pla	Exposada	P_2
Natural	Trencant profund	Protegida	P_4
Natural	Trencant profund	Exposada	P_4
Natural	Trencant pla	Protegida	P_4
Natural	Trencant pla	Exposada	P_4

P_1

Són platges on per la seva morfologia es pot garantir l'accessibilitat de forma adequada amb una inversió raonable. Aquestes platges cal garantir que tots els elements presents a un punt accessible **siguin accessibles**.

P_2

Són platges que per la seva morfologia o exposició poden garantir l'accessibilitat amb algunes inversions de baix o mig impacte i s'hi poden aplicar **ajustos raonables**.

- Tots els elements **obligatoris hi han de ser presents**.
- Tots els elements **obligatoris han de ser accessibles**.
- Alguns dels elements **no obligatoris** s'admet que siguin **practicables**.
- Cap element serà **no accessible**

P_3

Són platges que per la seva morfologia o exposició han de realitzar inversions de mitjà o alt impacte per garantir l'accessibilitat i el compliment normatiu.

- Tots els elements **obligatoris hi han de ser presents**.
- Tots els elements **obligatoris seran accessibles o practicables**.
 - En platges de trencant profund exposades s'admet que les pendents de les passeres siguin superiors al 6% mentre siguin inferiors al 12%.
 - Les platges exposades i amb trencant profund podran prescindir d'alguna dotació obligatòria mentre **garanteixin l'accessibilitat al la làmina d'aigua**.
- Els elements no obligatoris s'admet que siguin **practicables**
- No s'admeten dotacions **no accessibles**.

P_4

Són platges naturals on no cal garantir l'accessibilitat si no s'hi ofereixen serveis. En cas que s'hi ofereixin serveis caldrà garantir l'accessibilitat com una platja urbana.

