


Adaptació a la calor en un context de canvi climàtic


Balanç del Programa Adaptaclima2030

Elisenda Realp

Coordinadora de l'Àrea d'Acció Climàtica i Transició
Energètica



Com acompanyem els ens locals per fer front a la calor?

PLANIFICACIÓ: PROJECTES – ESTUDIS
CATÀLEG DE SERVEIS

- Plans, projectes i estudis **d'infraestructura verda i blava**, incloent itineraris i entorns de **confort bioclimàtic**.
- Inventaris i plans **de poda**

INSTRUMENTS DE GESTIÓ: GUIES I CRITERIS

- Guia per al diseny de **sistemes de ombtage**
- **Guia Solucions basades en la natura**
- Guia d'itineraris de **Confort Bioclimàtic**
- **Altres**

IMPLEMENTACIÓ : PROGRAMA SECTORIAL ADAPTACLIMA



16M: 2024-2025

EDUCACIÓ AMBIENTAL.
CATÀLEG DE SERVEISCERCLE
INTERCOMPARACIÓ
GESTIÓ DEL VERD URBAGOBERNANÇA I
INTERCANVI

FORMACIÓ

Xarxa de Ciutats
i Pobles cap a
la SostenibilitatXARXA DE REFUGIS
CLIMÀTICS

Adaptaclima, el primer Programa d'inversions en adaptació per al món local



OBJECTIU: Suport a inversions locals per adaptació al canvi climàtic

16 M

Pre-concedits a tots els municipis entre 20.000 i 75.000 (capítol 6 i 7)

PERIODE D'EXECUCIÓ 2024-2025. (Justificació fins 31 de maig 2026).

LÍNIES D'ACCIÓ:



Creació d'espais d'ombra (amb verd o amb estructures artificials)



Naturalització d'espais, solucions basades en la natura



Itineraris i recorreguts, eixos verds connectors, places, carrers, patis de centres, educatius, centres cívics, altres equipaments i espais públics...



Estalvi i eficiència en l'ús dels recursos

Primeres dades de Balanç del Programa Adaptaclima

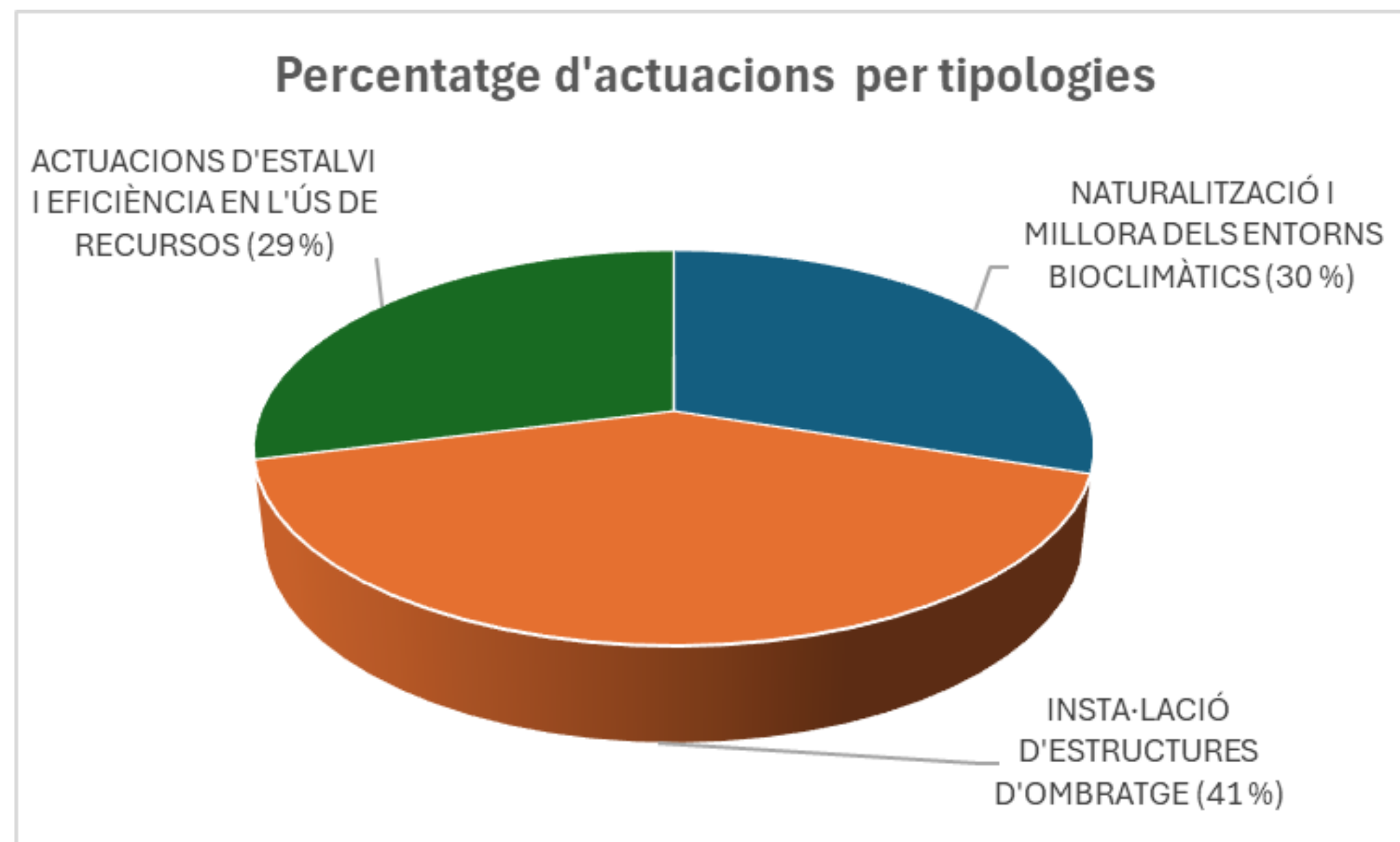


16 M que han revertit en més de **800 projectes d'adaptació a la calor** implementats al territori

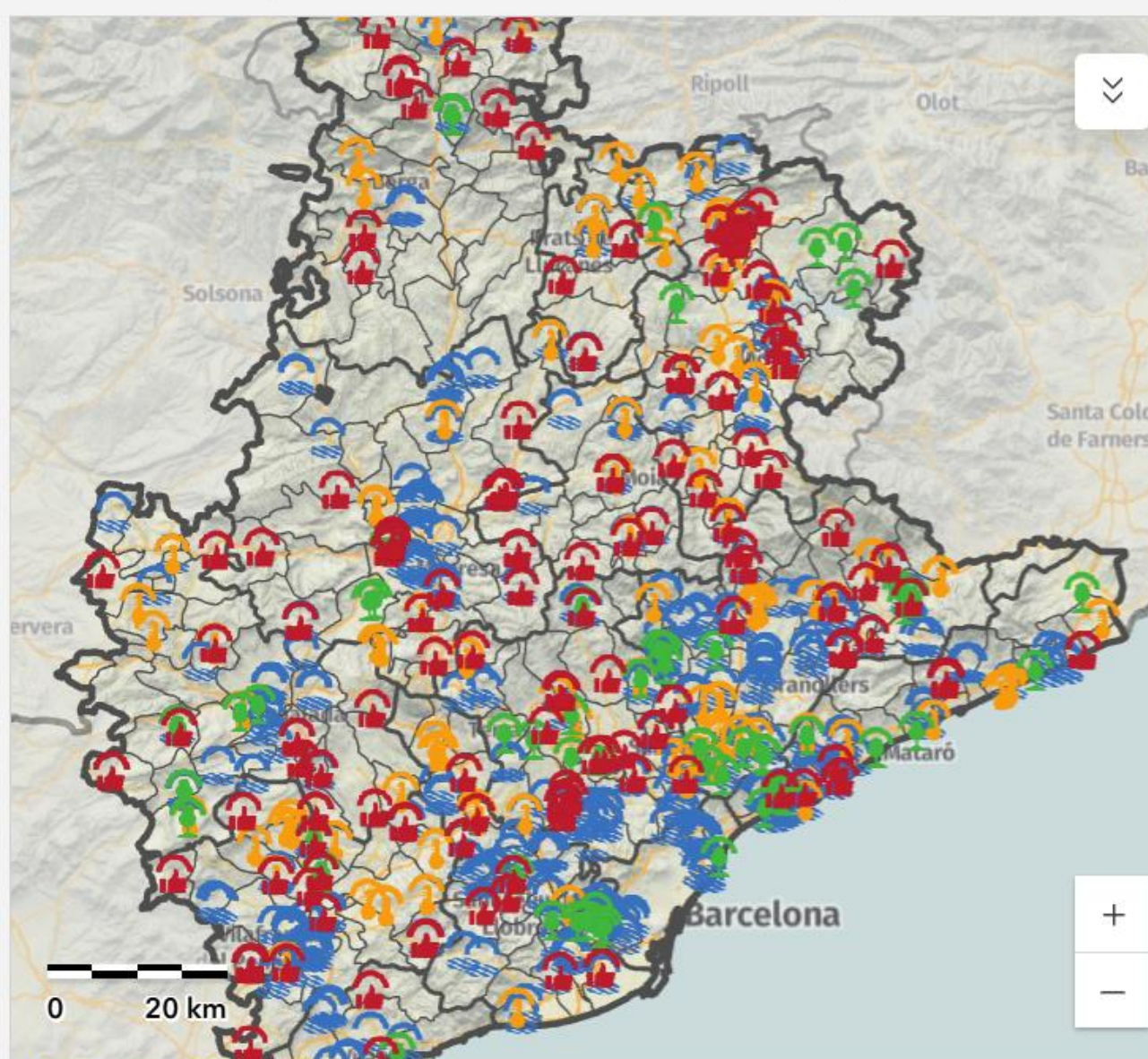
Projectes a Places, patis escola, centres cívics, i altres espais públics i equipaments

Visor en construcció

Dades provisionals 29/05/2026




| | | | |
|-----------------------------------|--------------------------------|---------------------------------|---|
| Selecciona una tipologia Totes | Selecciona un municipi Tots | Selecciona una comarca Totes | ☰ |
|-----------------------------------|--------------------------------|---------------------------------|---|



0 20 km
Base Topo ICGC
Powered by Esri

Creació d'espais d'ombra

- Municipi: Argentonà
- Adreça: C. Josep Domingo , 1; Argentonà
- Superfície: 171,000000
- Descripció: Es pretén millorar el confort de l'Escola Bressol Municipal "El Bosquet" mitjançant la instal·lació de dues zones d'ombratges al pati de l'escola mitgant l'impacte de les altes temperatures mitjançant aquestes proteccions solars.



Adaptació a la calor en un context de canvi climàtic

Alguns exemples: naturalització- ombratge amb verd- plantacions arbrat



Adaptació a la calor en un context de canvi climàtic

Naturalització- ombratge amb verd- plantacions arbrat



Estructures d'ombratge temporals amb tela perforada



Estructures d'ombratge temporals amb veles



Estructures d'ombratge amb pèrgoles



Estructures d'ombratge mixtes amb pèrgoles per vegetació



Impactes que van més enllà ...

- **Processos participatius que generen apropiació dels espais**
- **Solucions per patis d'escoles i places**
- **Confort per a la ciutadania**
- **Foment de la convivència**
- **Ús d'espai públic que estava infrautilitzat o espais que estaven degradats**
- **Entorns i equipaments millorats que podran esdevenir part de la Xarxa de Refugis climàtics**
- **El programa ha actuat com a palanca per a la mobilització de recursos municipals.** Per cada 1 euro de subvenció, els municipis han invertit addicionalment 2,6 euros de fons propis

Tres experiències ...

- Ajuntament d' Esplugues de Llobregat
- Ajuntament de Cornellà de Llobregat
- Ajuntament de Palafolls