

09 MODELITZACIÓ DE TRES ITINERARIS

ELECCIÓ DE TRES MUNICIPIS

Per tal de decidir quines poden ser les ciutats model a estudiar es fa una anàlisi de resultats de l'Informe de l'any 2020 de les Poblacions participants en el Cercle de comparació intermunicipal de gestió sostenible del verd urbà. Veure Informe 2020, pàgina 35. Per a realitzar la modelització es busquen tres municipis de mides diferents per tal de dissenyar un itinerari bioclimàtic a cadascun d'ells partint de condicions de partida molt diverses:

- Malgrat de Mar: model S - municipi entre 5.000-20.000 habitants
- Mollet del Vallès: model M - municipi entre 20.000-55.000 habitants
- Sant Boi del Llobregat: model L - municipi entre 55.000-200.000 habitants

MODEL S: MALGRAT DE MAR

Malgrat és un municipi de la comarca del Maresme com a representació de municipi entre 5.000-20.000 habitants, té una superfície: 8,82 km² i es troba davant del mar Mediterrani i limita amb el delta de la Tordera i amb la Serralada Litoral. La població de Malgrat és de 19.093 habitants.

PROPOSTA D'ITINERARI

Inici:	Antic abocador
Final:	Platja
Distància:	1,7 km
Espais naturals i espais verds:	7
Places:	3
Equipaments:	4
Teixits urbans	Industrial, residencial, casc antic

L'itinerari proposat a Malgrat de mar connecta l'antic abocador, actualment un bosc, amb la platja. Té una llargada de 1,7 km i es divideix en tres trams:

TRAM 1: POLÍGON CAN PATALINA

El traçat s'inicia al polígon de Can Patalina, a la deixalleria municipal, transcorre el carrer de l'Estany enmig del polígon i continua per el carrer de la Verneda, carrer limítrof entre el polígon industrial i el bosc de Santa Rita, resseguint la riera de Sant Genís de Palafolls. Aquest tram finalitza a l'Avinguda de la Costa Brava.

Estratègia 1: es proposa connectar el polígon industrial amb el poble i amb l'estació de ferrocarrils, per tal de que els treballadors puguin accedir-hi a peu, en bicicleta o de combinat amb transport públic. Ja que la distància des de l'estació al polígon és de 20 minuts a peu o 8 minuts en bicicleta.

Es potencia el carril bici ja que es considera que la distància a l'estació i al pendent són bones per poder connectar aquets dos punts amb pista ciclable.

Estratègia 2: es creen espais d'estada al costat de la riera on poder descansar i compartir picnics, aquests espais es pensa que poden donar servei als treballadors en moments de pausa durant la setmana així com als caps de setmana poden acollir a excursionistes que visitin la serralada litoral.

TRAM 2: PARC DE FRANCESC MACIÀ I PARC DEL CASTELL

Aquest tram travessa el parc de Francesc Macià, resseguint la riera, puja per el carrer del Segre, al costat del centre Cívic del Castell, continua pel carrer de Ponent fins trobar el parc del Castell on s'hi endinsa fins anar a trobar el funicular.

Estratègia: es busca connectar ecològicament el parc de Francesc Macià i el parc del Castell

TRAM 3: CARRER DEL MAR

Aquest tram baixa per la baixada del castell o bé pel funicular fins anar a trobar el carrer del Mar a dalt de tot: a la plaça Anselm Clavé. Segueix pel carrer del mar passant per la plaça del Doctor Robert, per l'església, el col·legi de la Vedruna, can Campassol i una residència geriàtrica.

Estratègia: l'objectiu en aquest tram és introduir vegetació en un teixit urbà de casc antic: un carrer molt estret (fet que ja li garanteix ombra a la tarda i al matí, de manera que es busquen objectius per introduir més vegetació.



DADES GENERALS MALGRAT DE MAR

SUPERFÍCIE: 8,82 km²
COMARCA: Maresme
ESPais NATURALs: limita amb el riu la Tordera, mont del Castell, serralada litoral, riera de Sant Genís de Palafoles
POBLACIÓ: 19.093 habitants
PUNTS SINGULARS: Església de Sant Nicolau, biblioteca la cooperativa, Torre de l'esquena.
CLIMA: Mediterrani, humit amb estius i hiverns suaus, pluviometria anual de 600 mm
COMUNICACIONS: N-II, rodalies renfe
SECCIONS: Can Viader, Pla de Pineda, El Castell, la Verneda, les Sorres, Pla de Grau, la Conca, Barri antic, Can Mercader, Can Palomeres.

LLEGENDA	
ESPais NATURALs:	Xarxa natura 2000 1 Riu Tordera 2 Riera de Sant Genís de Palafoles Can Palomeres Forestal
ESPais VERDS:	3 Francesc Macià 4 Can Campassol 5 Parc del Castell 6 Germana Campos 7 Passeig de Mar
ESPais RURALs:	Agrícola protegit
ESPais SINGULARs:	Polígons industrials
VIES PRINCIPALs:	N-II
PROJECTES REALITZATS:	Bon pastor
PROJECTES EN MARXA:	8 Països Catalans 9 Av. Costa Brava
POSSIBLES ITINERARIS ITINERARI BIOCLIMÀTIC	1,7 km

- POBLACIÓ**
- 20.000 habitants durant l'any, a l'estiu degut al turisme s'augmenta a 50.000 hab.
 - Les dues zones turístiques queden prou diferenciades: al nord zona de càmpings i al sud zona d'hotels.

- ESTRATÈGIES MUNICIPALS**
- Es necessita ombra i permeabilitzar els sòls
 - Augmentar la infraestructura blava: creació de tres estanys per a la reproducció dels amfibis. Són estanys naturals que a l'estiu es poden assecar, ja que necessiten aigua en els moments de posta d'ous dels amfibis (que no és a l'estiu).

- BIODIVERSITAT**
- Colònies de gats: han passat de 30 a 800
 - Presència de processonària
 - Porten 15 anys sense aplicar tractaments fitoquímics
 - Caixes nius per afavorir la biodiversitat.

Bosc periurbà privat

Taula de pícnic

Taula de pícnic

Porta tancada

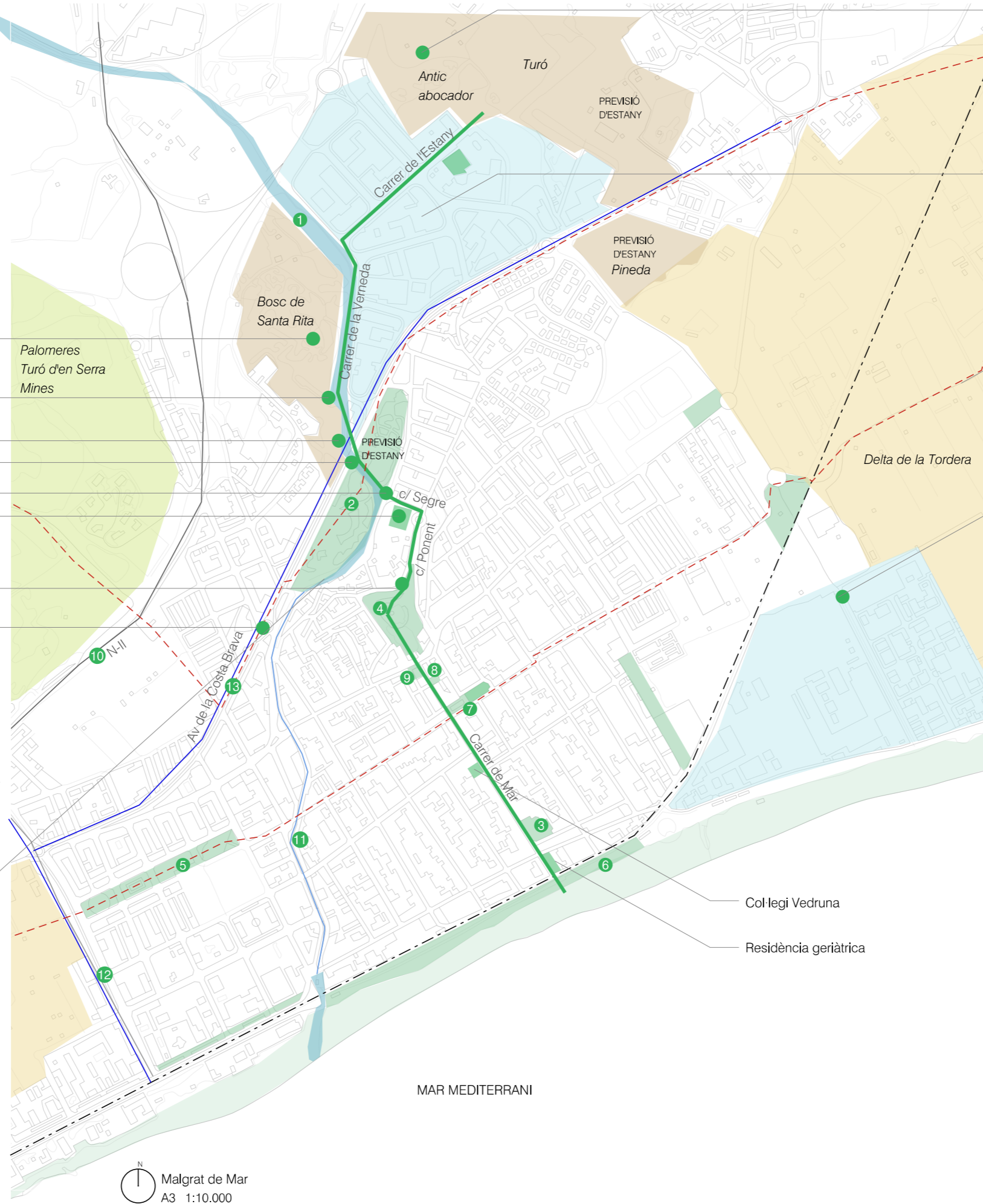
Porta oberta

Centre Cívic

Estratègia: Pujada del Castell: treure aparcament carrer

- AV COSTA BRAVA**
- Platans: tenen 25 anys, són menys al·lergogens que els pins o les oliveres però tenen més mala fama.
 - Necessiten una poda constant perquè cauen branques.
 - Inundacions: les aigües pluvials queden saturades. Actuació de despavimentar:
 - Jardí de pluja: no està connectat a la xarxa. Drena al terreny. Pot quedar ple d'aigua.
 - Drenatge urbà: amb runa a sota i connecta amb el clavagueram per tal de treure pressió al sistema de pluvials.
 - Rètols divulgatius.

- PARC FRANCESC MACIÀ**
- Venen moltes escoles a visitar-lo.
 - Fet per una escola taller.
 - Fan visites guiades al parc.
 - Gespa per climes secs: zoisia japonesa. Es sequen a l'hivern. No son gespes, són prats.
 - No li diuen males herbes sino espontànies i les deixen créixer.
 - 10,5l/m2 de reg a la setmana Es rega amb aigua freàtica no controlada per aspersió quan el parc està tancat de nit.
 - La resta de poble no es rega des de l'octubre. Es rega en degoter.



- ANTIC ABOCADOR**
- Profunditat de 50 metres.
 - Es va tancar als anys 90.
 - S'han realitzat plantacions amb escoles.
 - Els arbres que hi ha tenen 20 anys.
 - Damunt de les deixalles hi ha 50 cm de terra.
 - Es proposa fer una bassa per amfibis.

- POLÍGON CAN PATALINA**
- Hi ha una part pública, la deixalleria: és més fàcil fer-hi propostes, ja que és de gestió municipal.
 - Polígon dedicat a la metalúrgia, tèxtil, magatzem, gelat i pizza industrial.
- Estratègia polígon:
- Reduir el nombre d'aparcament: col·locar-los en bateria
 - Crear un únic sentit de circulació
 - Crear una bona comunicació en bicicleta.
 - Problemàtica: No hi ha un solar on fer una bossa d'aparcament

- LA TORDERA**
- Neix al Montseny, és poc caudalós
 - Està explotat
 - Delta de la Tordera: formar part de la xarxa natura, s'ha demanat que esdevingui Reserva Natural Parcial.
- Carril bici del passeig marítim no arriba al Tordera, queda tallat pels càmpings.


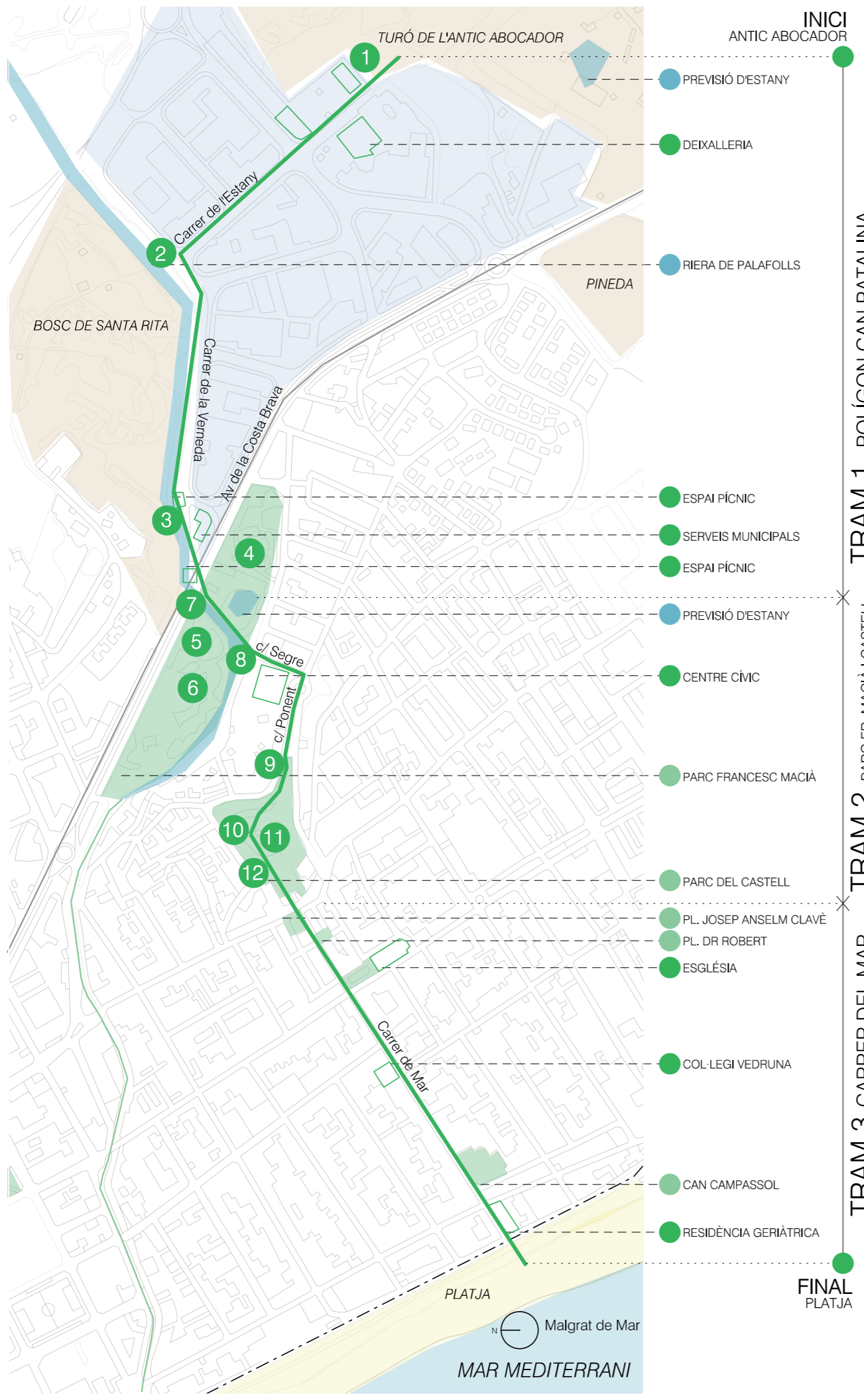
- POLÍGON POMAREDA**
- Previsió d'ampliar-se
 - Directiva CEBESO: polígon més perillós amb mesures de seguretat més estrictes en un radi de 500 m.

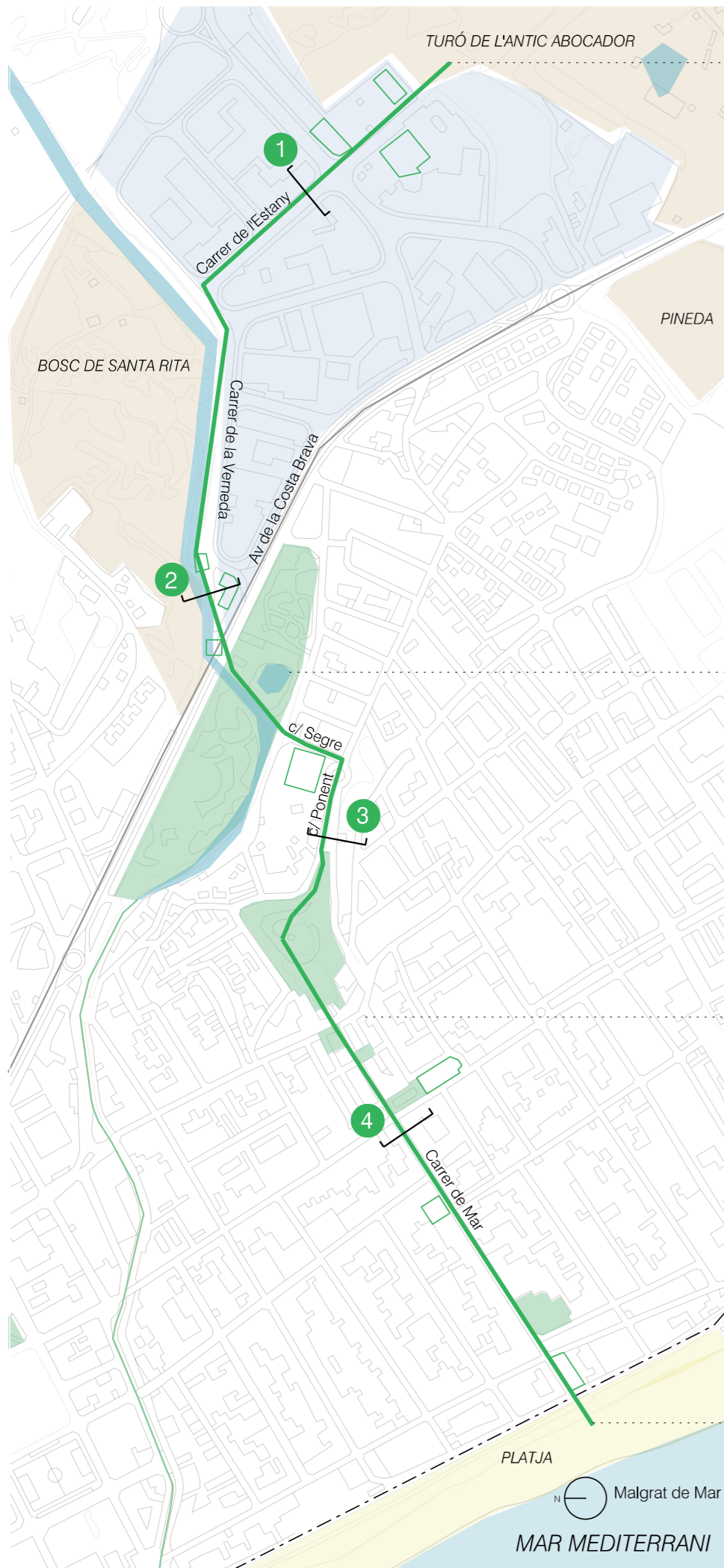
TREBALL DE CAMP A MALGRAT DE MAR

LLEGGENDA		Xarxa natura 2000
ESPais NATURALs:		Riu la Tordera
		1 Riera de Sant Genís de Palafoells
		Can Palomeres
		Forestal
ESPais VERDS:		2 Francesc Macià
		3 Can Campassol
		4 Parc del Castell
		5 Germana Campos
		6 Passeig de Mar
		7 Plaça de l'església
		8 Plaça Doctor Robert
		9 Plaça Josep Anselm Clavé
ESPais RURALs:		Agrícola protegit
ESPais SINGULARs:		Polígons industrials
BARRIS:		
ESPais SINGULARs:		
FERROCARRIL		
VIES PRINCIPALS INTERURBANES:		10 N-II
VIES PRINCIPALS URBANES:		
PROJECTES REALITZATS:		11 Bon pastor
PROJECTES EN MARXA:		12 Països Catalans
		13 Av. Costa Brava
ITINERARI BIOCLIMÀTIC		1,7 km
POSSIBLES ITINERARIS		

N
Malgrat de Mar
A3_ 1:10.000

TREBALL DE CAMP A
MALGRAT DE MAR





INICI
ANTIC ABOCADOR

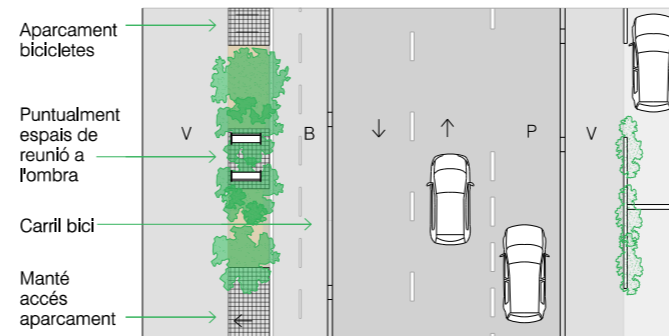
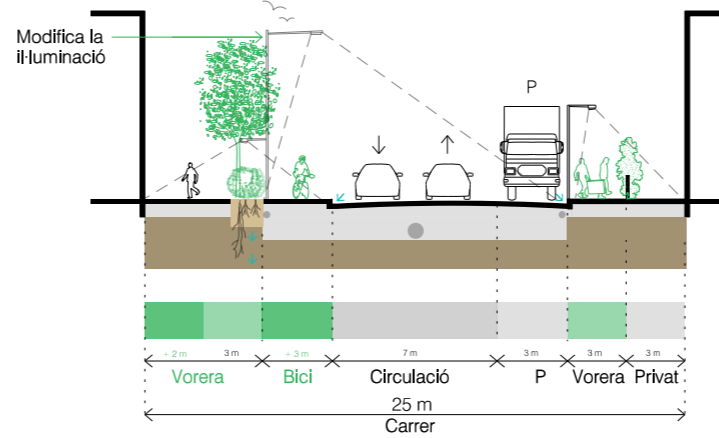
TRAM 1 POLÍGON CAN PATALINA

TRAM 2 PARC FR. MACIÀ I CASTELL

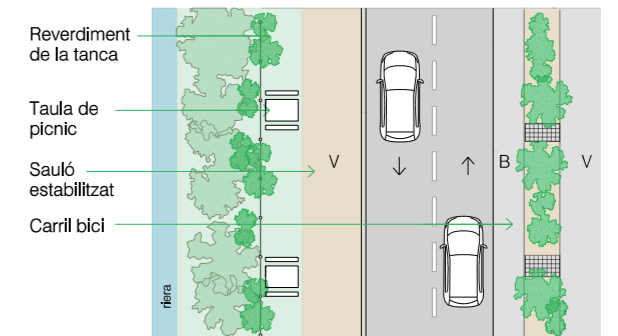
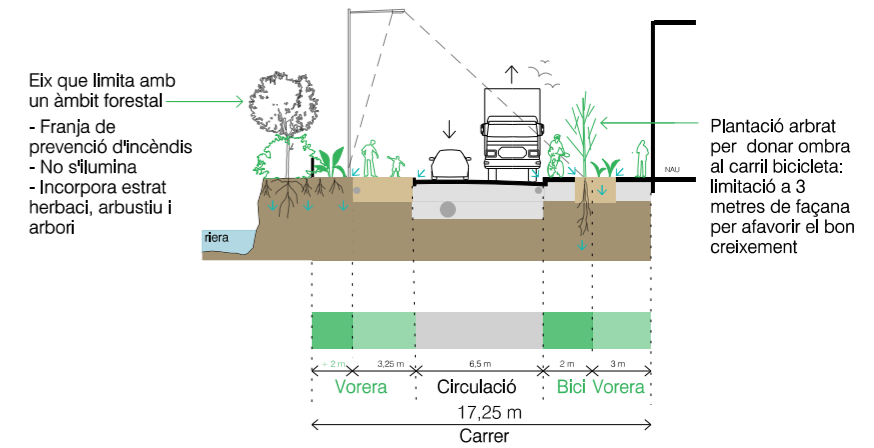
TRAM 3 CARRER DEL MAR

FINAL
PLATJA

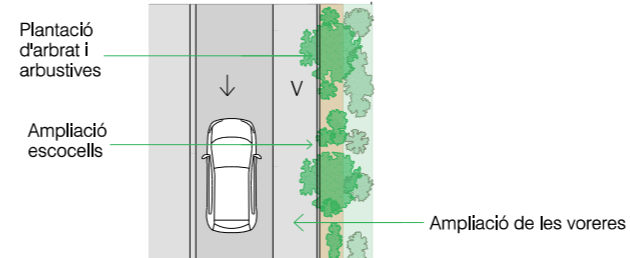
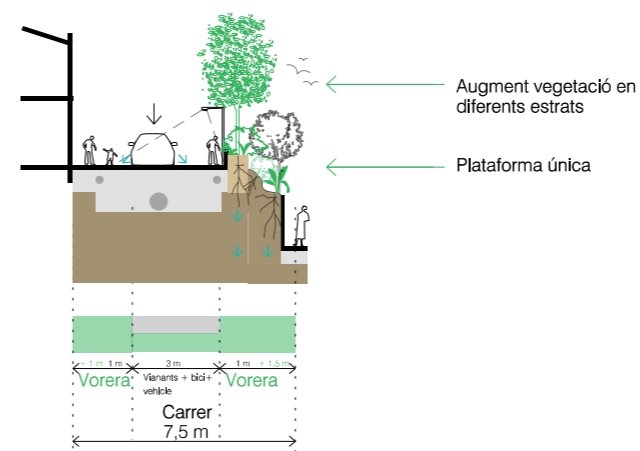
PROPOSTES MALGRAT DE MAR



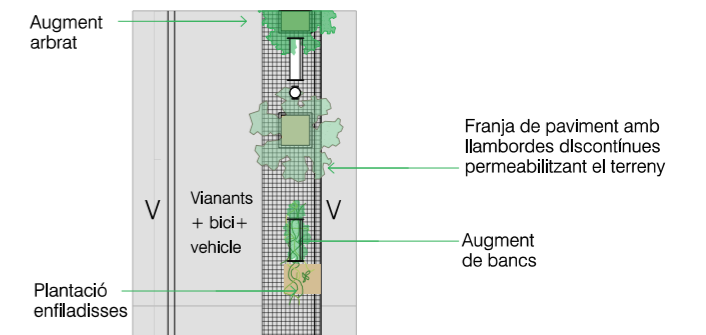
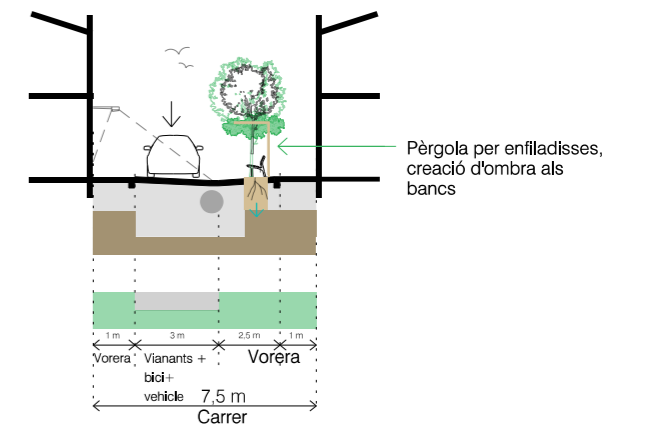
PROPOSTA
1 CARRER ESTANY



PROPOSTA
2 CARRER VERNEDA



PROPOSTA
3 CARRER DE PONENT



PROPOSTA
4 CARRER DEL MAR

09 MODELITZACIÓ DE TRES ITINERARIS

MODEL M: MOLLET DEL VALLÈS

Mollet és un municipi de la comarca del Vallès Oriental, en aquesta guia representa als municipis entre 20.000-55.000 habitants, té una superfície de 10,8 km² i es troba entre el riu Besòs i el parc agrari dels Gallecs. La població de Mollet és de 51.600 habitants.

PROPOSTA D'ITINERARI

Inici:	Gallecs
Final:	Parc fluvial Besòs
Distància:	2,5 km
Espais naturals i espais verds:	3
Places:	2
Equipaments:	10
Teixits urbans	Industrial, residencial, casc antic

L'itinerari proposat a Mollet del Vallès connecta el parc agrari dels Gallecs amb el Parc fluvial del Besòs. Té una llargada de 2,5 km i es divideix en tres trams:

Des de l'anàlisi urbà es detecta un itinerari bioclimàtic existent que ressegueix la rambla de Balmes, rambla Nova, rambla de la Unió i l'avinguda de Caldes, connectant el centre de la població amb el parc agrari de Gallecs.

Des de l'equip tècnic municipal es considera que aquest itinerari ja aconsegueix els objectius bioclimàtics que es proposen en aquesta guia, de manera que el proposa crear un itinerari nou, actualment desfavorit per tal de poder augmentar el nombre d'itineraris de confort bioclimàtic al municipi.

L'itinerari proposat es pensa com a un itinerari paral·lel a l'itinerari bioclimàtic existent creant una ruta circular entre el parc agrari dels Gallecs i el parc fluvial del Besòs.

TRAM 1: CAN BORRELL I GALLECS

L'itinerari s'inicia al parc agrari de Gallecs travessant el barri de Can Borrell, un barri conformat per blocs d'habitatges plurifamiliars que conformen unes illes amples amb espais verds al seu interior. L'itinerari transcorre pel carrer dels Gallecs, passa per la plaça Joan Miró on hi ha l'escola Abelló i el cap de la Plana de Lladó.

Estratègia 1: Tot i que sigui un barri amb interiors d'illa naturals i jardins, el carrer dels Gallecs, un carrer amb una amplada generosa d'uns 20 metres de secció presenta molta superfície asfaltada dedicada al vehicle rodat. El carrer té un arbrat de port petit que no genera una cobertura vegetal i una ombra escassa. Es proposa augmentar l'espai permeable i en conseqüència la cobertura vegetal.

Estratègia 2: Es proposa enverdir la mitjanera del carrer, actualment asfaltada i sense ús i reduir l'espai d'estacionament.

TRAM 2: PLANA DE LLADÓ I COL·LEGIS NOUS

Aquest tram transcorre pel barri de la plana del Lladó i el barri dels Col·legis nous dos barris socioeconòmicament desfavorits dins de la població de Mollet. Es tracten de dos barris molt densos, amb carrers estrets, a vegades sense arbrat i sense espais verds a prop. L'itinerari transcorre pels carrers: Gallecs i Sant Llorenç i com a punts interessants passa pel Casal Obert, l'església del Bon Pastor del Vallès i l'hospital sociosanitari

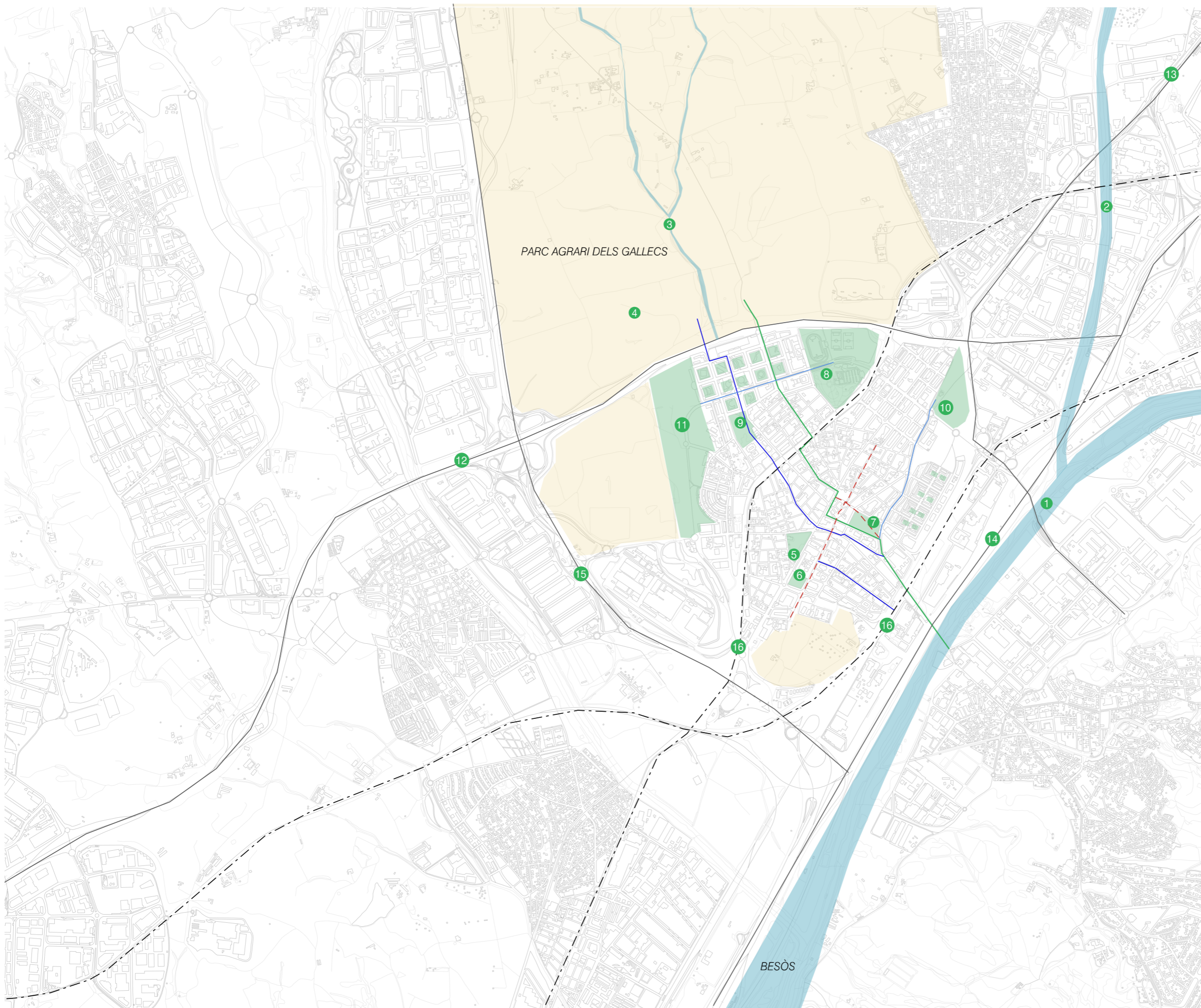
Estratègia: Enverdir els carrers de Gallecs i Sant Llorenç i ampliar l'espai de vorera, moltes vegades insuficient.

TRAM 3: CENTRE I LLERA DEL BESÒS

El darrer tram transcorre pel centre de la població fins arribar a la llera del riu, per fer-ho passa pel carrer d'Espanya, plaça de l'església, baixada de can Rota, carrer de Ramón Casas, travessa el parc de les pruneres, gira per la rambla de Pompeu Fabra i el carrer de la riera, enfila el carrer de Berenguer III fins arribar a l'estació, travessa les vies, segueix pel carrer de la indústria i agafa un camí d'horts fins arribar a la llera del riu o seguir pel carrer de la indústria per creuar el riu i anar a trobar Sant Fost i Martorelles.

Estratègia 1: enverdir aquells carrers pels que transcorre l'itinerari, amb més espai permeable, en especial el carrer Berenguer III.

Estratègia 2: crear una porta del municipi al Besòs.



DADES GENERALS MOLLET DEL VALLÈS

SUPERFÍCIE: 10,8 km²
COMARCA: Vallès Oriental
ESPAIS NATURALS: Gallecs (733,52 hect)
POBLACIÓ: 51.600 habitants
PUNTS SINGULARS: ajuntament, antiga casa de la vila, acadèmia vinyes, Can Gomà, Casal Cultural, centre cultural la Marineta, església Sant Vicenç, església de Santa Maria de Gallecs, Can Moretó, farmàcia Amadó, hostal Can Prat, masia Can Borrell, masia Can Lledó, masia Can Mulà, masia Can Pacià, masies Can Pantiquet i Can Flequer, mercat municipal, mercat vell, museu Joan Abelló
CLIMA: Mediterrani, temperat i càlid, amb una temperatura mitjana anual de 15,5°C i precipitacions anuals mitjanes de 614 mm
COMUNICACIONS: AP-7, C-33, C-17, C-59, rodalies R-2, rodalies R-3, 8 línies d'autobús urbà
BARRIS: Barri del centre, barri dels col·legis nous, barri de l'estació del nord, barri de l'estació de França, barri del Calderí, barri de Santa Rosa, barri de la Plana Lledó, barri de Can Borrell, barri de Can Pantiquet, barri de la Riera Seca, barri de la Casilla, barri de Lourdes, Gallecs, polígon industrial de Can Prat, polígon industrial de la Farinera, polígon industrial de Can Magarola, àrea de tir olímpic.

LLEGENDA

- ESPAIS NATURALS:**
- 1 Riu Besòs
 - 2 Riera Tenes
 - 3 Riera Gallecs
 - 4 Parc Agrari dels Gallecs
- ESPAIS VERDS:**
- 5 Parc de Can Mulà
 - 6 Plaça Major
 - 7 Parc de les Pruneres
 - 8 Parc de la plana Lledó
 - 9 Parc dels Colors
 - 10 Parc ca l'Estrada
 - 11 Parc Pinetons
- ESPAIS RURALS:**
- Agrícola protegit
- VIES PRINCIPALS:**
- 12 AP7
 - 13 C17
 - 14 C33
 - 15 C59
 - - - 16 tren
- PROJECTES REALITZATS:** —
- PROJECTES EN MARXA:** —
- POSSIBLES ITINERARIS**
- ITINERARI BIOCLIMÀTIC** — 2,5 km

BARRI CAN BORRELL
 - Construït durant els anys 80
 - Blocs d'habitatges de PB+6

Solar municipal
 Oportunitat:
 espai qualificat com a zona verda

PARC CAN BORRELL
 - Masia Can Borrell
 - Horts Urbans

Reduir la mobilitat rodada

BARRI PLANA LLADÓ
 - Molt urbanitzat
 - Poc espai verd
 - Sessions carrer 8-10 m d'ample total amb voreres d'1 m
 - Problemes socioeconòmics

Plaça Joan Miró i Centre Cívic l'Era

Riera soterrada sota llosa de formigó.
 Recorregut natural de la població

Nova àrea de jocs

Hospital sociosanitari de Mollet
 Parròquia Sant Vicenç
 Seguretat Social

4 cantons de Mollet

EOI i Institut Aiguaviva

Mercat

Ajuntament

Plataforma única

Jutjats

BARRI ESTACIÓ DEL NORD

Estació Mollet Sant Fos

Proposta de futura mesquita

Institut Gallecs

Vies del tren:
 - Gran barrera al municipi
 - Hi hauna proposta molt antiga de soterrament

PLAÇA JOAN MIRÓ. Espai potencial
 - treure cotxes: molta dificultat
 - CAP Plana Lladó
 - Escola Abelló

Av Gaudi / Jaume I / Burgos
 recorregut principal nord-sud per vehicles

Escola de reforç
 Església

BARRI COL·LEGIS NOUS

Reduir mobilitat rodada eix Pompeu Fabra / Angel Guimerà

BARRI RIERA SECA
 - Construït durant els anys 90

Av Vinzia/ Calde
 recorregut principal est-oest per vehicles

TREBALL DE CAMP A MOLLET DEL VALLÈS

LLEGENDA

ESPAIS NATURALS:

- 1 Riu Besòs
- 2 Riera Gallecs
- 3 Parc Agrari dels Gallecs

ESPAIS VERDS:

- 4 Parc de Can Mulà
- 5 Plaça Major
- 6 Parc de les Pruneres
- 7 Parc de la plana Lledó
- 8 Parc dels Colors
- 9 Parc ca l'Estrada
- 10 Parc Pinetons

ESPAIS RURALS: Agrícola protegit

BARRIS:

ESPAIS SINGULARS:

FERROCARRIL - - -

VIES PRINCIPALS

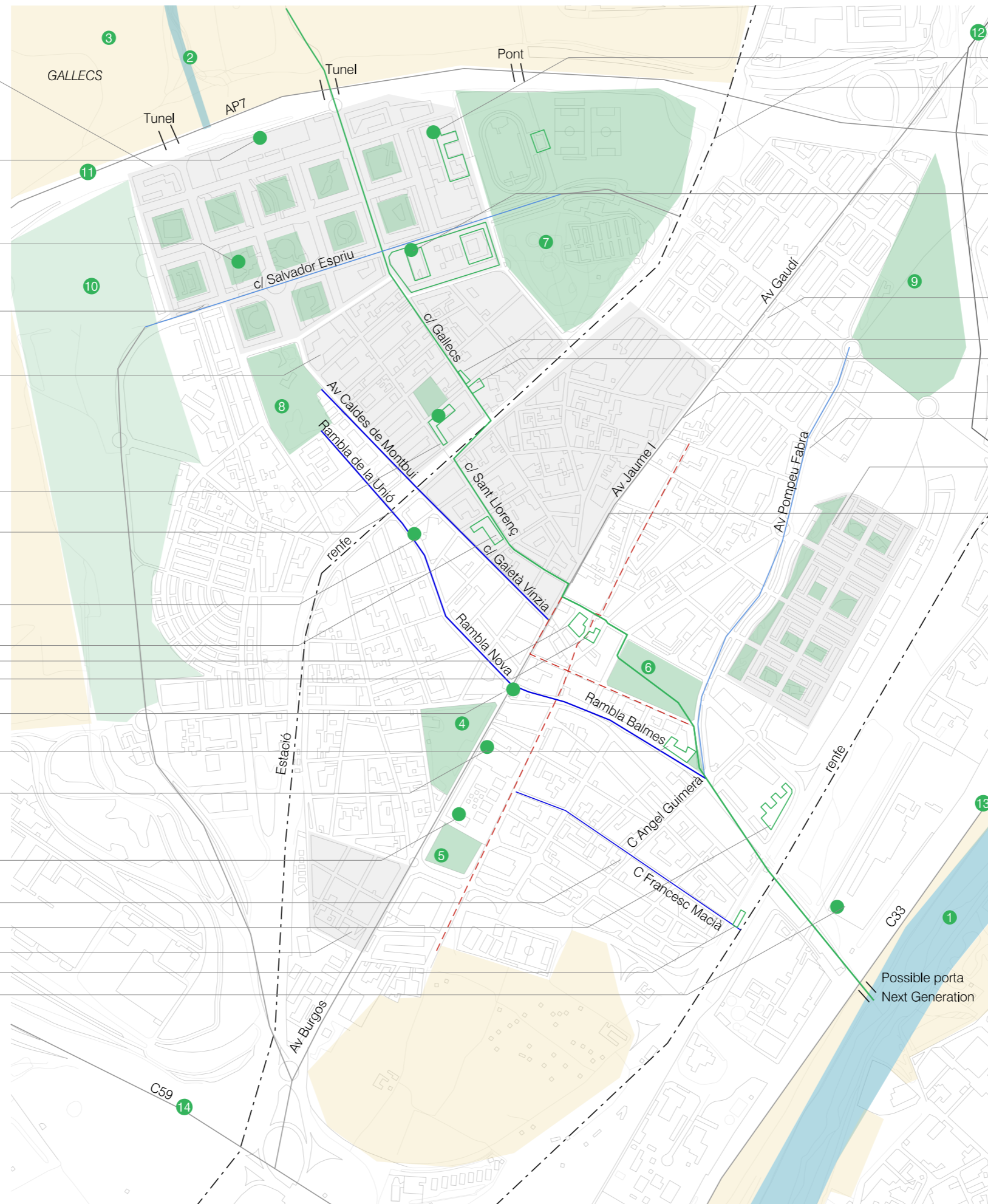
- 11 AP7
- 12 C17
- 13 C33
- 14 C59

PROJECTES REALITZATS:


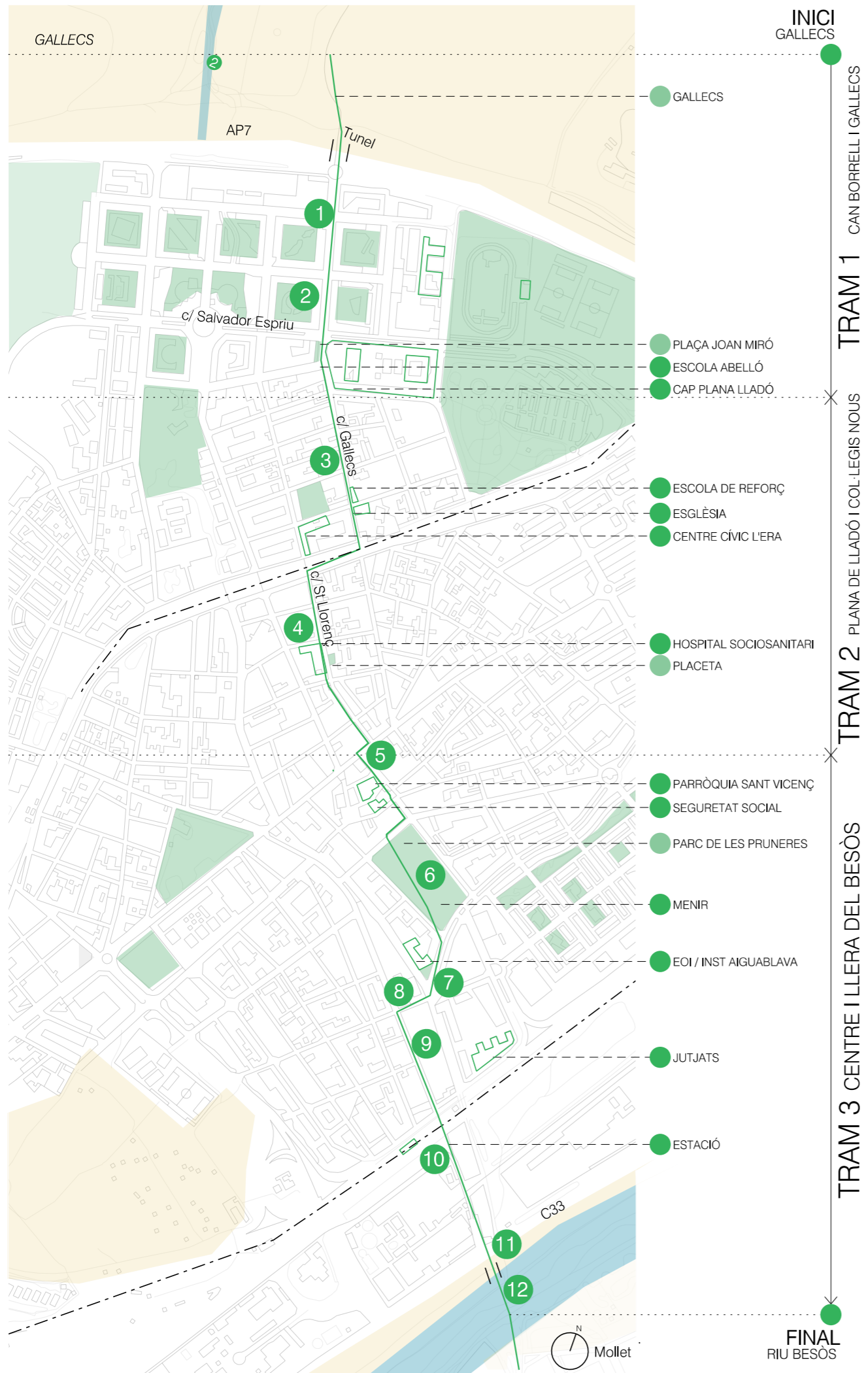
PROJ. EN MARXA

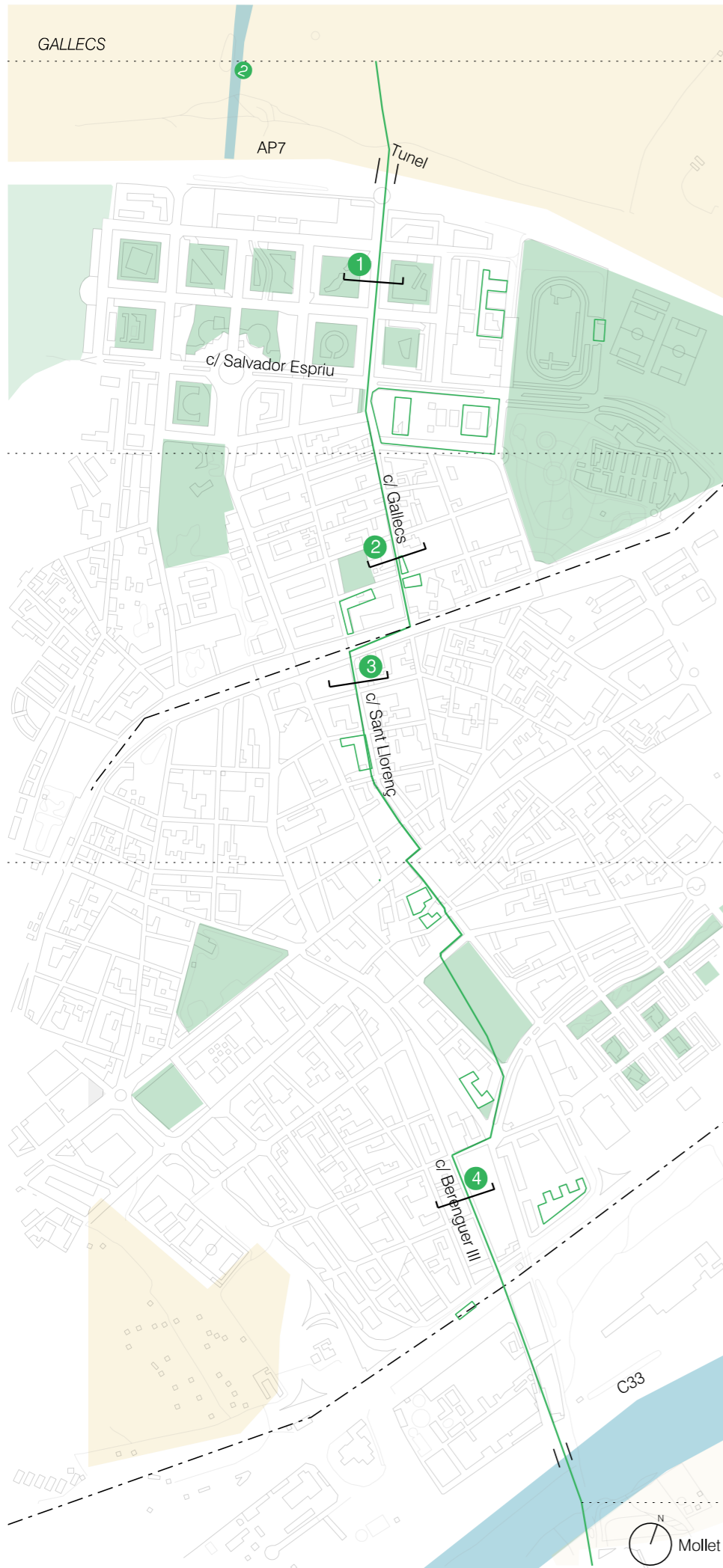
POSSIBLES ITINERARIS

ITINERARI BIOCLIMÀTIC 2,5 km



TREBALL DE CAMP A
MOLLET DEL VALLÈS





INICI
ANTIC ABOCADOR

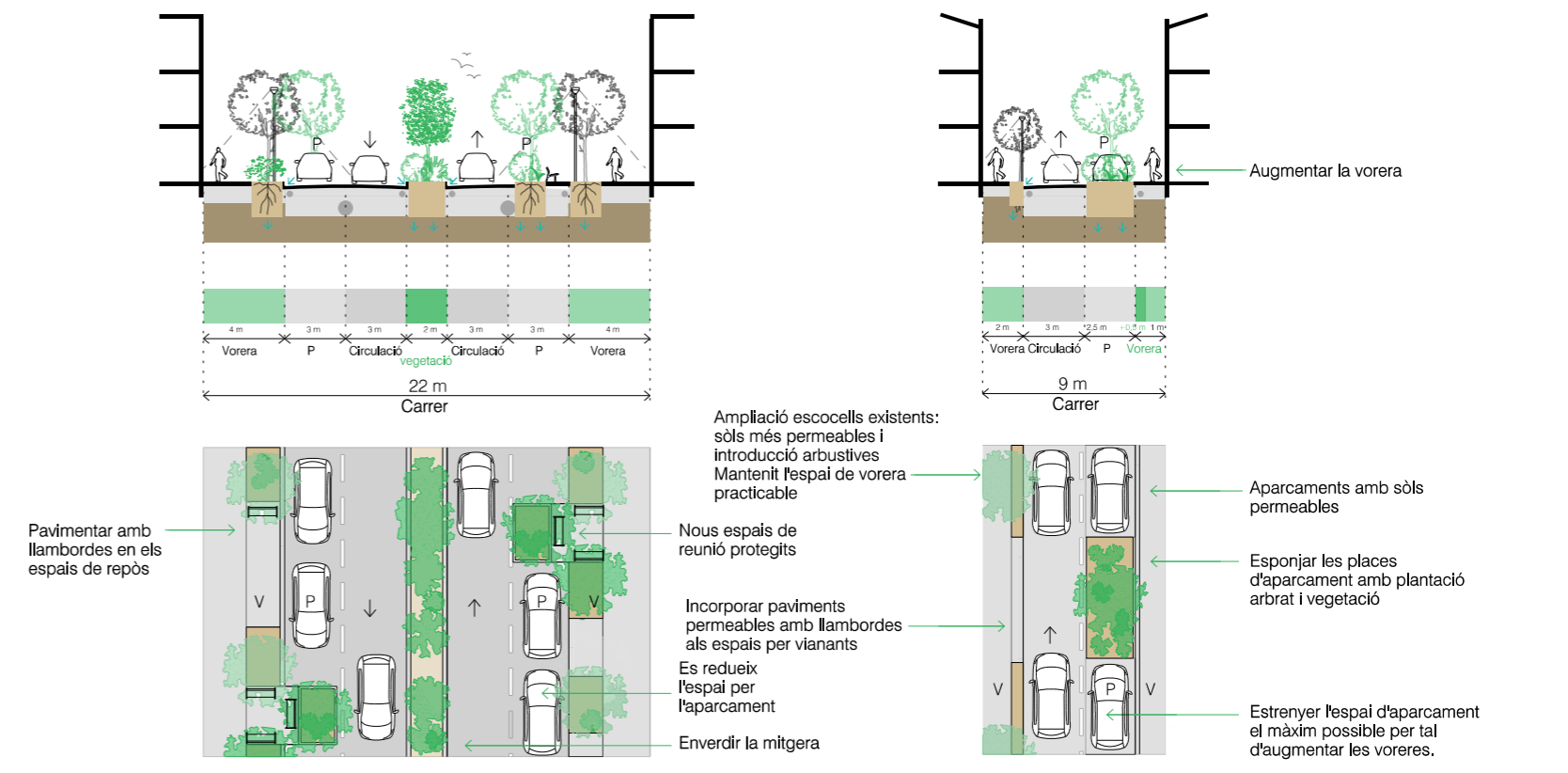
TRAM 1
CAN BORRELL I GALLECS

TRAM 2
PLANA DE LLADÓ I COL·LEGIS NOUS

TRAM 3
CENTRE I LLERA DEL BESÓS

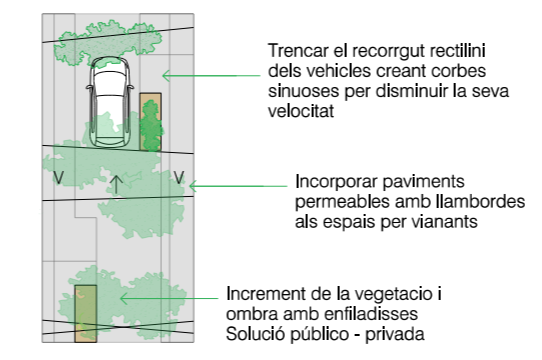
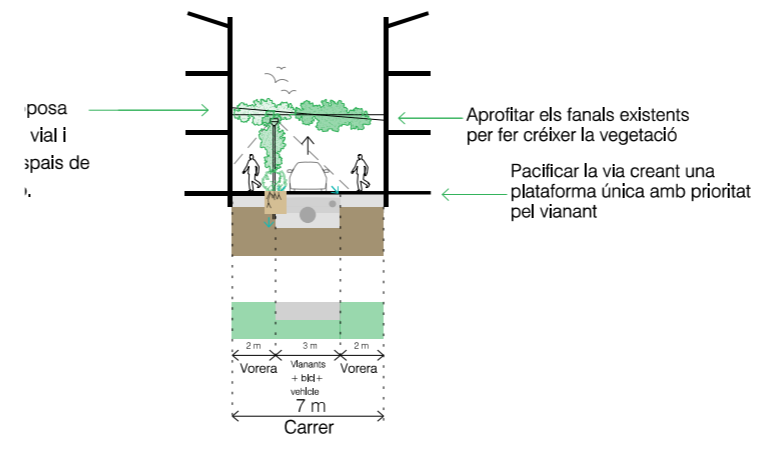
FINAL
RIU BESÓS

PROPOSTES
MOLLET DEL VALLÈS

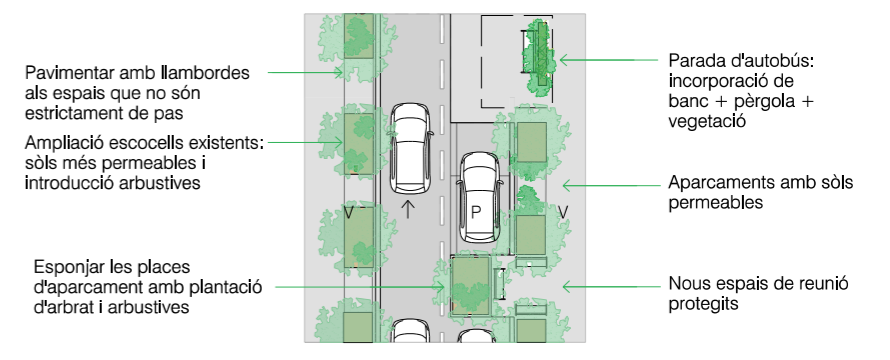
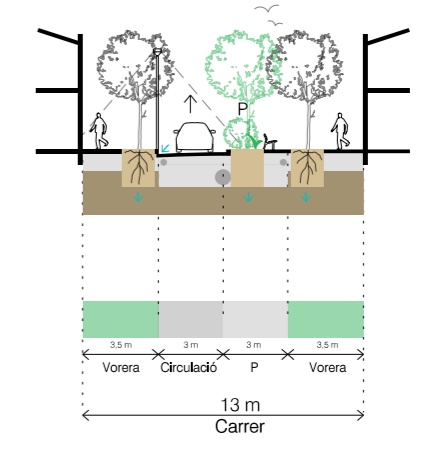


PROPOSTA
1 GALLECS - I

PROPOSTA
2 GALLECS - II



PROPOSTA
3 SANT LLORENÇ III



PROPOSTA
4 BERENGUER III

09 MODELITZACIÓ DE TRES ITINERARIS

MODEL L: SANT BOI DEL LLOBREGAT

Sant Boi del Llobregat és un municipi de la comarca del Baix Llobregat, en aquesta guia representa als municipis entre 55.000 habitants i 200.000 habitants, té una superfície de 21,4 km² i es troba entre el riu Llobregat i les muntanyes del Baix. La seva població de Mollet és de 82.904 habitants.

PROPOSTA D'ITINERARI

Inici:	Muntanyes del Baix
Final:	Parc del Llobregat
Distància:	2,5 km
Espais naturals i espais verds:	4
Places:	5
Equipaments:	9
Teixits urbans	residencial, casc antic

L'itinerari proposat a Sant Boi de Llobregat connecta les Muntanyes del Baix amb el Parc del Llobregat. Té una llargada de 2,5 km i es divideix en tres trams:

TRAM 1:

El primer tram s'inicia al camí del Llor, a l'accés de les muntanyes del Baix, a l'oest del municipi a tocar del club de tennis, baixa per el carrer de Lola Anglada fins a arribar al parc del Llor, resseguint-lo fins al passeig de les Mimoses, travessa el futur parc fins a arribar a la Ronda de Sant Ramon.

Estratègia: aportar ombra als carrers residencials amb vegetació, sobretot en aquells carrers en els que no hi ha vegetació. La plantació de vegetals també té l'objectiu de convertir el seu traçat en connector ecològic entre el parc del Llor amb les muntanyes del Baix.

TRAM 2:

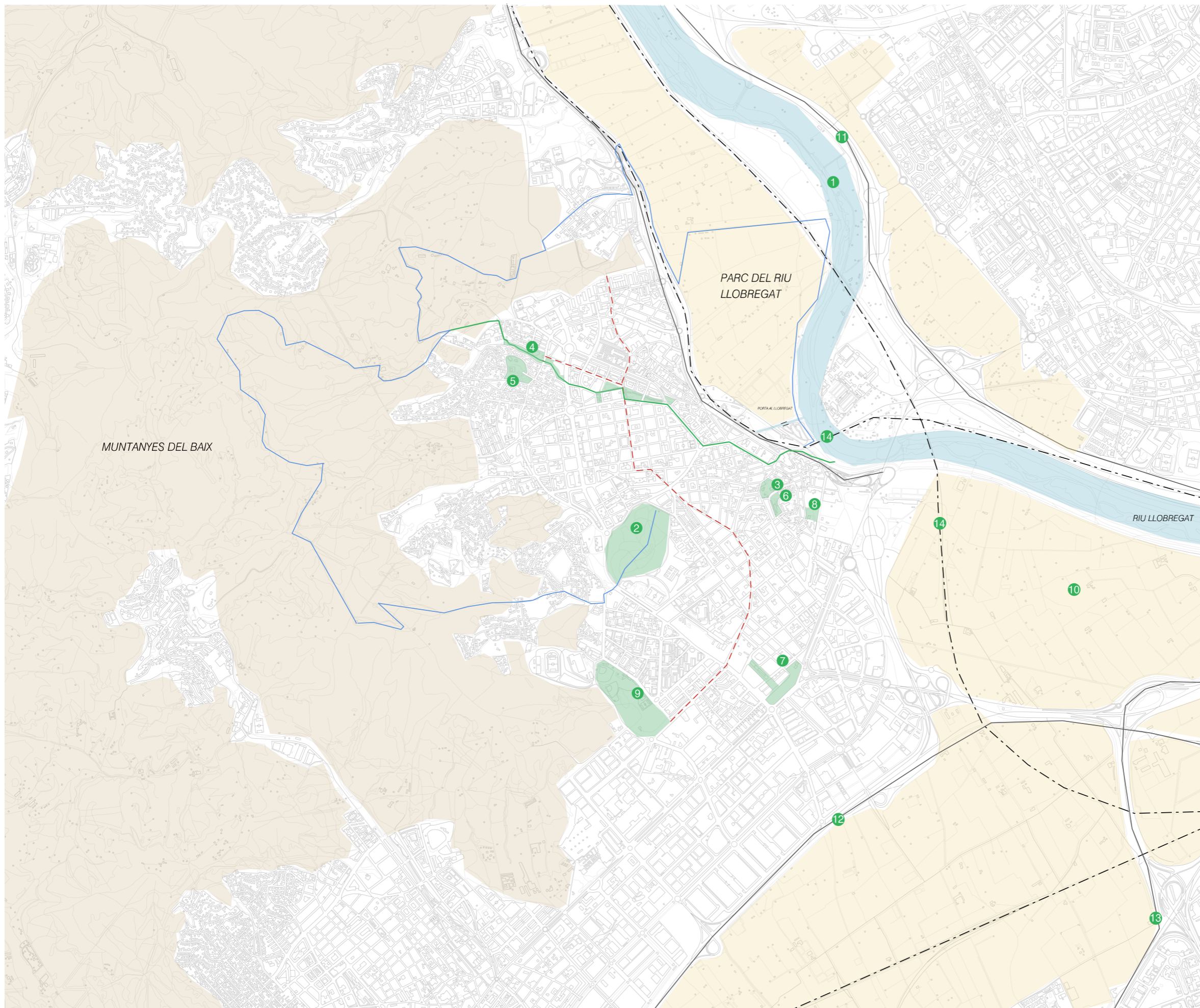
El segon tram transcorre per Joan Pagès fins arribar a l'Olivera a les places de Montserrat Roig i Teresa Vals i Diví, després ressegueix el parc dels somnis pel carrer Girona fins a arribar al carrer de Pablo Picasso, passant per l'escola Antoni Gaudí i les Salesianes, gira pel carrer Carles Martí i Vilà fins a arribar al canal de la Dreta del Llobregat.

Estratègia: al viari d'aquest tram hi ha arbrat plantat, de manera que l'estratègia consisteix en augmentar la superfície permeable i incorporar arbustives. Entre els espais en que es planta més vegetació es proposa millorar els espais d'espera i repòs a l'aire lliure. Sobretot a espais propers als accessos del centre hospitalari.

TRAM 3:

L'últim tram s'inicia a la Rambla Rafael Casanova fins arribar a la plaça de l'ajuntament per on agafa l'avinguda Maria Girona deixant l'estació de ferrocarrils al costat. El tram s'acaba al camí del riu de Sant Boi, arribant al Llobregat.

Estratègia: augmentar la vegetació al centre amb plantació d'arbustives als escocells, ampliant-los. També es proposa la col·locar jardineres a la rambla i plantar enfiladisses amb pèrgoles al carrer Maria Girona, on no hi ha espai al sòl per plantar.



DADES GENERALS SANT BOI DE LLOBREGAT

SUPERFÍCIE: 21,4 km²

COMARCA: Baix Llobregat

ESP AIS NATURALS: parc del riu Llobregat, basses de Can Dimoni, muntanyes del Baix

POBLACIÓ: 83.904 habitants

PUNTS SINGULARS: Termes romanes, Museu de Sant Boi, teatre Cal Ninyo, Ateneu Santboià, el Fonollar de Sant Boi, ermita de Can Torrents...

CLIMA: Mediterrani, humit amb estius xafegosos i hiverns freds, pluviometria anual de 626 mm

COMUNICACIONS: autobús urbà, interurbà, ferrocarrils, A2, C32, C31

BARRIS: Marianao, Ciutat cooperativa- Molí Nou, centre, Vinyets Molí Vell, Casablanca, Camps Blancs

LLEGENDA

ESP AIS NATURALS:

- 1 Riu Llobregat
- Forestal

ESP AIS VERDS:

- 2 La Muntanyeta
- 3 Parc Torre del Sol
- 4 Parc del Llor
- 5 Parc de Marianao
- 6 Puig del Castell
- 7 Saló Central
- 8 Can Julià
- 9 Parc Torre de la Vila (en execució)

ESP AIS RURALS:

- 10 Parc Agrari

VIES PRINCIPALS:

- 11 A2
- 12 C32
- 13 C31
- - - 14 tren

ALTRES PROJECTES:

-

POSSIBLES ITINERARIS

- - -

ITINERARI BIOCLIMÀTIC

- 2,5 km



Parc del Llor
- Molt gran però amb poc espai ombrivol
- Hi ha un bassa en aquests moments seca per motius de sequera

Club de Tennis

TERRENY ERM
Futur habitatge de protecció oficial i futur parc

Carrer Joan Pagès
- No hi ha arbrat urbà

Poliesportiu Olivera i escola
- Escola d'adults: demanda de fer classe a l'aire lliure
- Punt d'informació juvenil
- Universitat a distància
- Futura coberta biosolar

Plaça Montserrat Roig
- Plaça construïda a partir de masses d'arbustos i grups d'arbrat.
- Disposa d'ombra i bans

Plaça Teresa Valls i Diví
- Plaça dura
- S'hi realitzen activitats de diversos àmbits
- No disposa de grans elements per el descans a l'ombra.

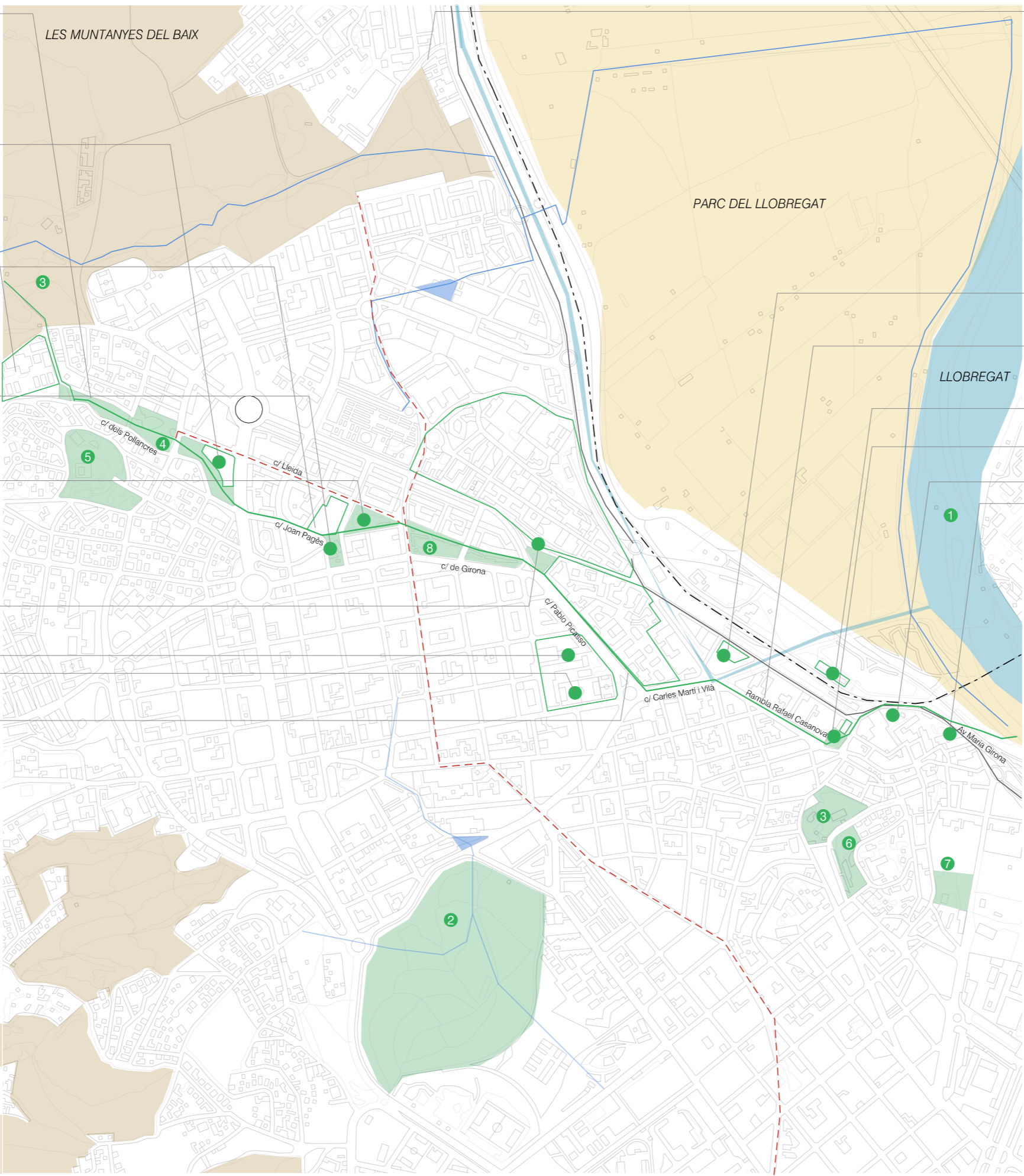
Complex hospitalari Sant Boi

Escola Antoni Gaudí
Escola Salesianes de Sant Boi

Carrer de Pablo Picasso. Tres fileres d'arbrat i bancs on seure

ANELLA VERDA DE SANT BOI
És un itinerari de 18 km que travessa pel parc fluvial, el parc agrari, la colònia Güell, la Vall de Llor, el parc forestal del Montbaig i el parc urbà de la Muntanyeta.

L'itinerari proposat connecta en dos punts amb l'anella verda de Sant Boi.



RIERA DE CAN SOLER
Principal connector ecològic entre les muntanyes i la zona fluvial.

PARC DEL LLOBREGAT
Corredor per ala migració i per la biodiversitat molt important a l'àrea metropolitana
- Zona important per les aus

CASC ANTIC
- Zona densa de carrers estrets, amb manca d'arbrat viari per la seva difícil implementació però amb espais verds a l'abast
- Vulnerable al canvi climàtic

Jutjats

Rambla Rafael Casanova
- Jardineres amb manteniment dels comerços

Estació de ferrocarrils

Plaça Ajuntament

Ateneu Santboià

Termes romanes

TREBALL DE CAMP A

SANT BOI DEL LLOBREGAT

LLEGENDA

ESPAIS NATURALS:

- 1 Riu Llobregat
- Forestal

ESPAIS VERDS:

- 2 La Muntanyeta
- 3 Parc Torre del Sol
- 4 Parc del Llor
- 5 Parc de Marianao
- 6 Puig del Castell
- 7 Can Julià
- 8 Parc dels Somnis

ESPAIS RURALS:

-

ALTRES PROJECTES:

-



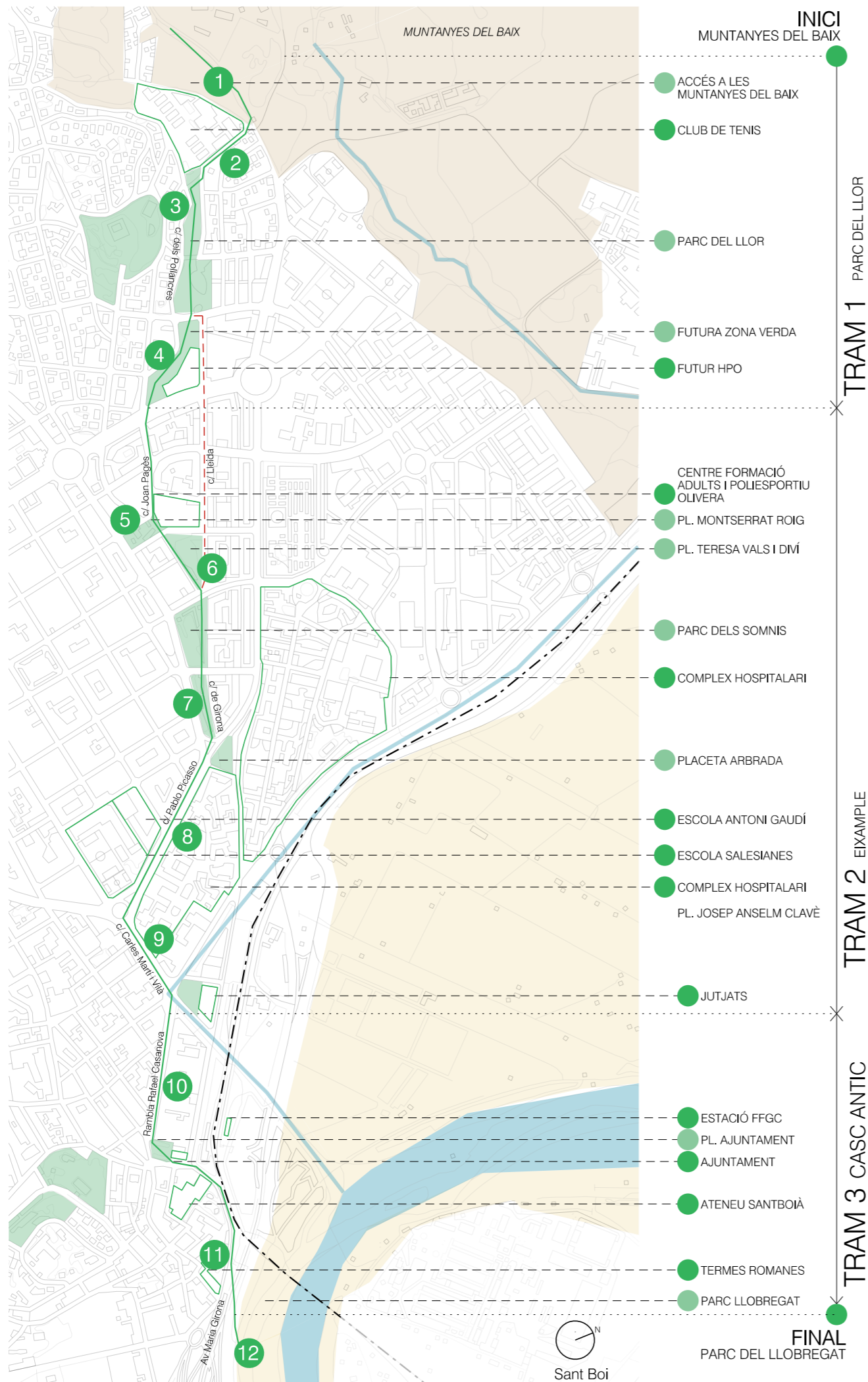
POSSIBLES ITINERARIS

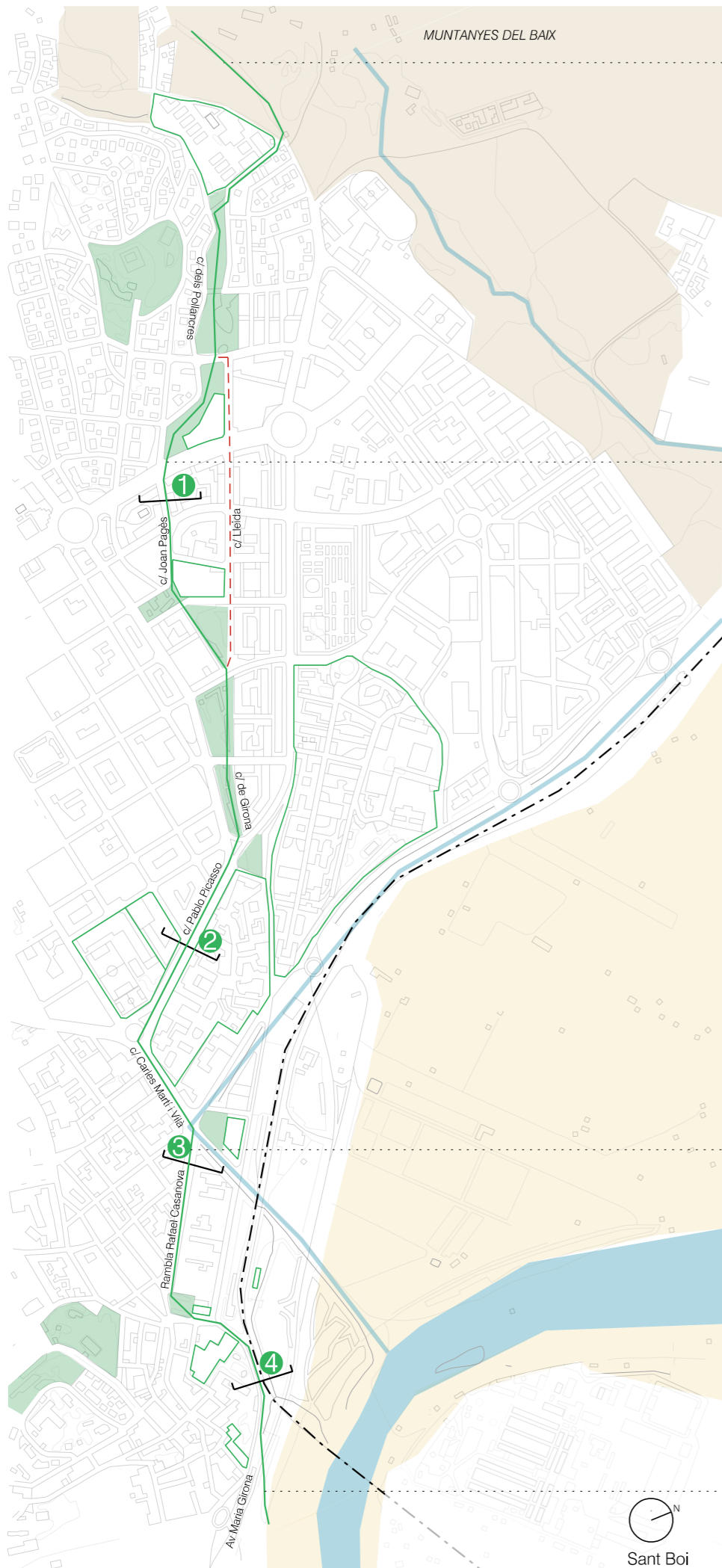
- - -

ITINERARI BIOCLIMÀTIC

- 2,5 km

TREBALL DE CAMP A
SANT BOI DEL LLOBREGAT





INICI
MUNTANYES DEL BAIX

TRAM 1
PARC DEL LLOBREGAT

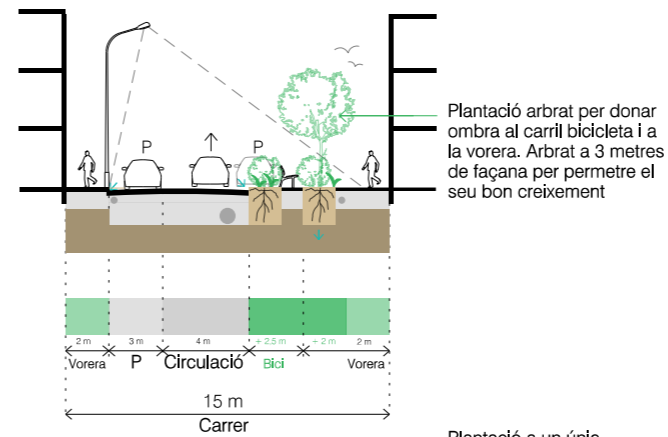
TRAM 2
EXAMPLE

TRAM 3
CASC ANTIC

FINAL
PARC DEL LLOBREGAT

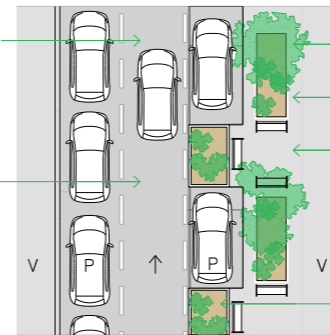


PROPOSTES SANT BOI DEL LLOBREGAT



Places d'aparcament permeable

Zona 30: espai compartit vehicles i bicicletes

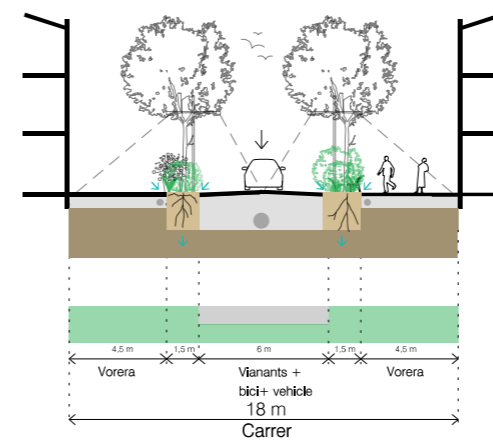


Plantació a un únic costat del carrer, ja que el contrari es troba sempre en ombra
Augment arbrat i vegetació arbustiva
Espai de reunió protegit

Esponjament estacionament

PROPOSTA

1 CARRER JOAN PAGÈS

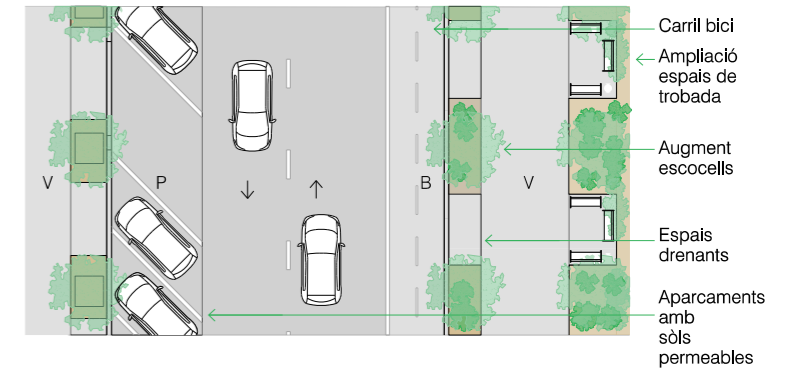
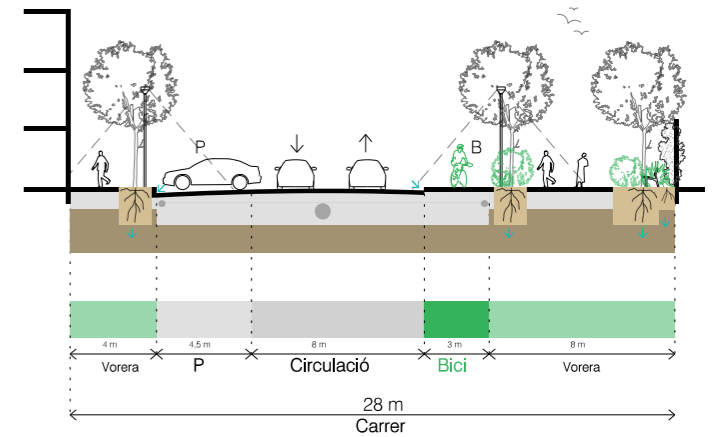


Introduir mobiliari urbà divers
Augment mida escocells
Paviment permeable
Augment vegetació arbustiva



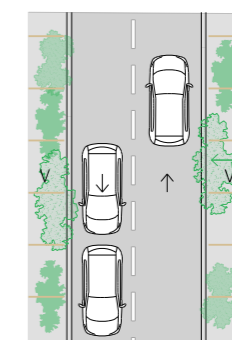
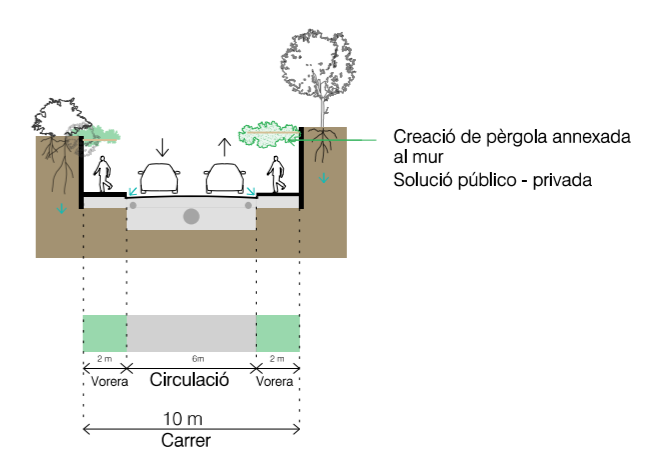
PROPOSTA

3 RAFAEL CASANOVAS



PROPOSTA

2 AVINGUDA PICASSO



PROPOSTA

4 CARRER MARIA GIRONA