



**Parc Natural
de Sant Llorenç
del Munt i l'Obac**

Memòria 2024



**Xarxa de
Parcs Naturals**



**Diputació
Barcelona**

Imatge de la coberta: retirada d'arbres tombats. Font: Arxiu XPN

© Diputació de Barcelona

Juliol de 2024

Coordinació i edició: Subdirecció d'Imatge Corporativa i Promoció Institucional
de la Diputació de Barcelona

Impressió: Departament de Reproducció Gràfica de la Diputació de Barcelona

Índex

Introducció	5
Presentació	5
Notes prèvies	6
1. Dades generals	7
1.1. Figura jurídica, data de creació i normativa d'aplicació	7
1.2. Administració promotora i raó social	8
1.3. Àmbit geogràfic i administratiu	9
1.3.1. Comarques i municipis	11
1.3.2. Dades de població	12
1.3.3. Titularitat del sòl	13
2. Òrgans de gestió i participació	15
2.1. Presentació	15
2.2. Consell Coordinador	15
2.3. Comissió Consultiva del Parc Natural de Sant Llorenç del Munt i l'Obac	17
2.4. Fòrum Permanent de la CETS de Sant Llorenç del Munt i l'Obac	19
3. Mitjans i recursos	21
3.1. Personal	21
3.2. Equipaments	23
3.2.1. Oficina del parc	24
3.2.2. Centres d'informació	24
3.2.3. Punts d'informació	26
3.2.4. Centre de documentació	30
3.2.5. Restaurant La Pastora	31
3.2.6. Àrees d'aparcament	31
3.2.7. Àrees d'esplai	32
3.2.8. Equipaments d'educació ambiental i recerca	33
3.2.9. Equipaments culturals	34
3.2.10. Itineraris a peu senyalitzats	35
3.3. Material de divulgació i comunicació	36
3.4. Parc mòbil	40
3.5. Pressupost	41
4. Principals activitats dutes a terme	43
El programa d'activitats	43
4.1. Conservació del patrimoni natural i cultural	44
4.1.1. Activitats de conservació i restauració	44
Actuacions enfocades a la conservació i la millora d'hàbitats i recursos naturals	44
Pla de seguiment i recerca	44
4.1.2. Activitats de prevenció i gestió del territori	47
Pla de vigilància i prevenció d'incendis (campanya d'estiu)	47
Pla bàsic de prevenció d'incendis forestals	48
Gestió i manteniment del patrimoni	49

4.2. Desenvolupament sostenible i benestar de la població local	52
4.2.1. Polítiques de foment agrícola, forestal, de serveis i cultural	52
Subvencions	52
Viu el parc	53
Poesia als parcs	57
Parcs en concert	58
Òpera als parcs	59
Parcs i biblioteques... naturalment!	60
Geoparc de la Catalunya Central	61
Carta Europea de Turisme Sostenible.	62
Parc a taula	63
4.2.2. Xarxa viària	64
Manteniment de la xarxa viària	64
Senyalització	65
Gestió de residus i recollida d'escombraries	66
Mobilitat sostenible	67
4.3. Ús públic i educació ambiental	68
4.3.1. Creació i manteniment d'equipaments.	68
Actuacions a la xarxa d'equipaments	68
4.3.2. Activitats d'ús públic, educació ambiental i comunicació	71
Estratègia d'educació ambiental del Parc Natural de Sant Llorenç del Munt i l'Obac	71
Pla d'ús públic del Parc Natural de Sant Llorenç del Munt i l'Obac	71
Dades de freqüentació	72
Pla d'informació.	76
Activitats dels centres d'informació del parc	78
Centres de documentació dels parcs naturals i DocAmbCat.	78
Viu el parc a l'escola	80
Dia Europeu dels Parcs i Setmana de la Natura	81
Passejades guiades.	82
Programa Coneguem els nostres parcs	82
Activitats amb voluntariat al parc	84
Foment de l'accessibilitat al parc	85
Propostes d'Aprenentatge Servei i Servei Comunitari	87
Dades web, xarxes socials i aplicació mòbil	87
4.4. Activitats de coordinació i governança	88
4.4.1. Activitats de planificació i participació.	88
Programació d'objectius i actuacions. Indicadors d'execució	88
Reunions dels òrgans de gestió i participació	89
Convenis	91
Relacions externes	92
Coordinació general	92
4.4.2. Activitats generals i de suport	93
Projecte SIGEP	93
Seguiment i control de la normativa	97
Accions formatives, jornades, seminaris i actes organitzats	100
Certificacions de qualitat del parc	105

Introducció

Presentació

Des de fa anys, hi ha hagut una clara evolució del concepte de sostenibilitat. S'ha passat de que l'any 2000, en la Declaració del mil·lenni de les Nacions Unides, dels vuit objectius que hi havia només un feia referència a temes de medi ambient, al 2022, en què l'assemblea general de les Nacions Unides dictava que "totes les persones del món tenen dret a un medi ambient net, saludable i sostenible". Això denota un canvi en la sensibilitat de les persones davant el canvi climàtic que estem vivint i en la manera de projectar la nostra manera de viure en el futur i per tant, de gestionar els espais naturals protegits.

La sostenibilitat ecosocial és un model de desenvolupament que busca l'equilibri entre la protecció del medi ambient i el benestar social i econòmic de les persones. Al Parc Natural de Sant Llorenç del Munt i l'Obac, històricament, hi ha hagut una interrelació entre els seus habitants i la naturalesa, en la qual les activitats humanes han format part del mateix ecosistema, de manera que el que tenim actualment és el resultat, en gran part, d'aquestes activitats tradicionals.

Aquesta interacció amb l'entorn natural ha existit des de fa molts anys, ja que les comunitats humanes que van habitar aquesta zona van començar a modificar el paisatge a través de l'agricultura, la ramaderia i la construcció d'infraestructures, com els camins que connectaven els diferents pobles. Un bon exemple d'això és el monestir de Sant Llorenç del Munt, que es va construir al segle XI al cim de la Mola, la muntanya més alta de tot el Parc Natural amb 1.103 m, i que va portar un model de vida entorn al monestir. Amb els anys, aquestes activitats humanes han contribuït a la creació d'un paisatge cultural, en el qual la naturalesa i la intervenció humana ha interaccionat de manera que han donat lloc a ecosistemes singulars i diversos.

Actualment, es pot considerar que tenim el model de la societat postindustrial del segle XX-XXI (Informe Brundtand), en el qual s'inclou la importància de la biodiversitat (i dels seus serveis i contribucions) i el canvi climàtic (i la seva adaptació i mitigació).

La societat en què vivim, cada vegada més, valora els serveis ecosistèmics que ens aporta la naturalesa: la biodiversitat aporta serveis i els ecosistemes produeixen una funció i uns beneficis; uns beneficis que redunden en el nostre benestar. I per a poder analitzar la sostenibilitat de l'espai natural, a part de tots els resultats del pla de seguiment de paràmetres ecològics que el parc porta desenvolupant des del 1996, també s'ha de poder valorar i diferenciar els diferents serveis ecosistèmics. S'han de valorar les externalitats, és a dir, també els recursos naturals sense valor econòmic directe.

I, per encaixar tots aquests canvis, és bàsica l'educació ambiental. Cal destacar que aquest 2024, per tal de poder adaptar el Pla d'educació i sensibilització ambiental del parc al Pla Marc d'educació ambiental i voluntariat de la Xarxa de Parcs Naturals, s'ha realitzat la diagnosi de l'àmbit del Parc Natural.

Aquest canvi de manera de viure i de transformar i relacionar-se amb la naturalesa està canviant, a un ritme accelerat, les prioritats de la societat i la manera d'entendre els espais naturals protegits i, en conseqüència, haurà de replantejar-se i adaptar-se la manera de gestionar aquests espais.

Tot això fa evolucionar alguns aspectes de la gestió d'aquests espais naturals protegits. En aquest sentit aquest any, al parc natural, accentuar el canvi que hi ha hagut en el model de gestió de diversos equipaments, així com inversions destacables que s'hi ha portat a terme, per anar encarrilant aquesta nova mirada que ja fa anys que s'està aplicant en la gestió del parc natural.

Notes prèvies

Abreviacions

Les abreviacions següents faciliten la presentació de taules i gràfics i són comunes per a tots els espais de la Xarxa de Parcs Naturals. Pot ser que alguna no es localitzi en aquesta memòria.

Abreviació	Significat
DIBA	Diputació de Barcelona
DDGI	Diputació de Girona
FOX	Parc del Foix
GRF	Parc del Garraf
GSEN	Gerència de Serveis d'Espais Naturals
GUI	Espai Natural de les Guilleries Savassona
MCO	Parc del Montnegre i el Corredor
MSY	Parc Natural del Montseny
MTQ	Parc del Castell de Montesquiu

Abreviació	Significat
OASJ	Oficina Administrativa i de Suport Jurídic
OLE	Parc d'Olèrdola
SAGTIO	Servei d'Anàlisi i Gestió Territorial, Inversions i Obres
SGPN	Servei de Gestió de Parcs Naturals
SLI	Parc de la Serralada Litoral
SLL	Parc Natural de Sant Llorenç del Munt i l'Obac
SMA	Parc de la Serralada de Marina
XPN	Xarxa de Parcs Naturals

Enllaços

Els enllaços que es troben en diversos punts d'aquest document porten a informació actualitzada en el moment en què es fa la consulta, que no ha de ser necessàriament la informació vigent referida a l'any de confecció d'aquesta memòria.

1. Dades generals

1.1. Figura jurídica, data de creació i normativa d'aplicació

Figura jurídica i data de creació

El Parc Natural de Sant Llorenç del Munt i l'Obac va ser objecte de protecció a iniciativa de la Diputació de Barcelona amb l'aprovació, per la Resolució ministerial de 24 de juliol de 1972, del Pla especial del parc d'acord amb la legislació urbanística aleshores vigent.

Pel que fa a superfície i normativa, l'abast d'aquest pla es va ampliar el 4 d'octubre de 1982, quan la Comissió Provincial d'Urbanisme de Barcelona va aprovar definitivament el Pla especial, promogut per la Diputació de Barcelona, i es va acollir a la Llei del sòl, revisada l'any 1976.

A partir del 1994, a petició de diversos ajuntaments, la Diputació de Barcelona va iniciar una modificació del Pla especial que va comportar una notable ampliació de la superfície protegida, que fou aprovada pel ple de la Diputació de Barcelona el 26 de març de 1998 d'acord amb les prescripcions de la resolució de 24 de desembre de 1997 del conseller de Política Territorial i Obres Públiques. L'aprovació definitiva es va produir el 19 de juny de 1998 i va ser publicada al **DOGC número 2.721 de 9 de setembre de 1998**. Actualment, doncs, l'àmbit d'actuació és de 13.693,78 ha.

Decret de creació del parc natural

El **Decret 106/1987**, de 20 de febrer, declara parc natural el massís de Sant Llorenç i la serra de l'Obac, d'acord amb la Llei 12/1985, d'espais naturals, del Parlament de Catalunya.

Decret d'aprovació del Pla d'espais d'interès natural

El **Decret 328/1992** de la Generalitat de Catalunya, de 14 de desembre (DOGC núm. 1714, d'1 de març de 1993), en el seu annex 1, que enumera la llista d'espais d'interès natural, inclou Sant Llorenç del Munt i l'Obac, amb els límits de l'àmbit del Pla especial.

Directives comunitàries en matèria de conservació de la biodiversitat (LICs i ZEPAs)

Directiva 92/43/CEE del Consell, de 21 de maig de 1992, relativa a la conservació dels hàbitats naturals i de la fauna i flora silvestres.

Directiva 2009/147/CE del Parlament Europeu i del Consell, de 30 de novembre de 2009, relativa a la conservació de les aus silvestres.

Més disposicions legals d'utilitat per a la gestió d'espais naturals protegits

A banda de les esmentades, també són d'aplicació un conjunt de **disposicions legals**, tant de caràcter general com sectorial, que s'apliquen tot sovint en la gestió d'espais naturals protegits.

1.2. Administració promotora i raó social

Administració promotora

Diputació de Barcelona

Raó social

Diputació de Barcelona

Servei de Gestió de Parcs Naturals

Comte d'Urgell, 187

Edifici del Rellotge, 3a planta

08036 Barcelona

Tel.: 934 022 428

A/e: s.gestioparcsn@diba.cat

Web: <https://parcs.diba.cat/>

Oficina del Parc Natural de Sant Llorenç del Munt i l'Obac

La Mata

Ctra. de Terrassa a Navarcles, km 14,8

08278 Mura

Apartat de correus núm. 71

08230 Matadepera

Tel.: 938 318 350

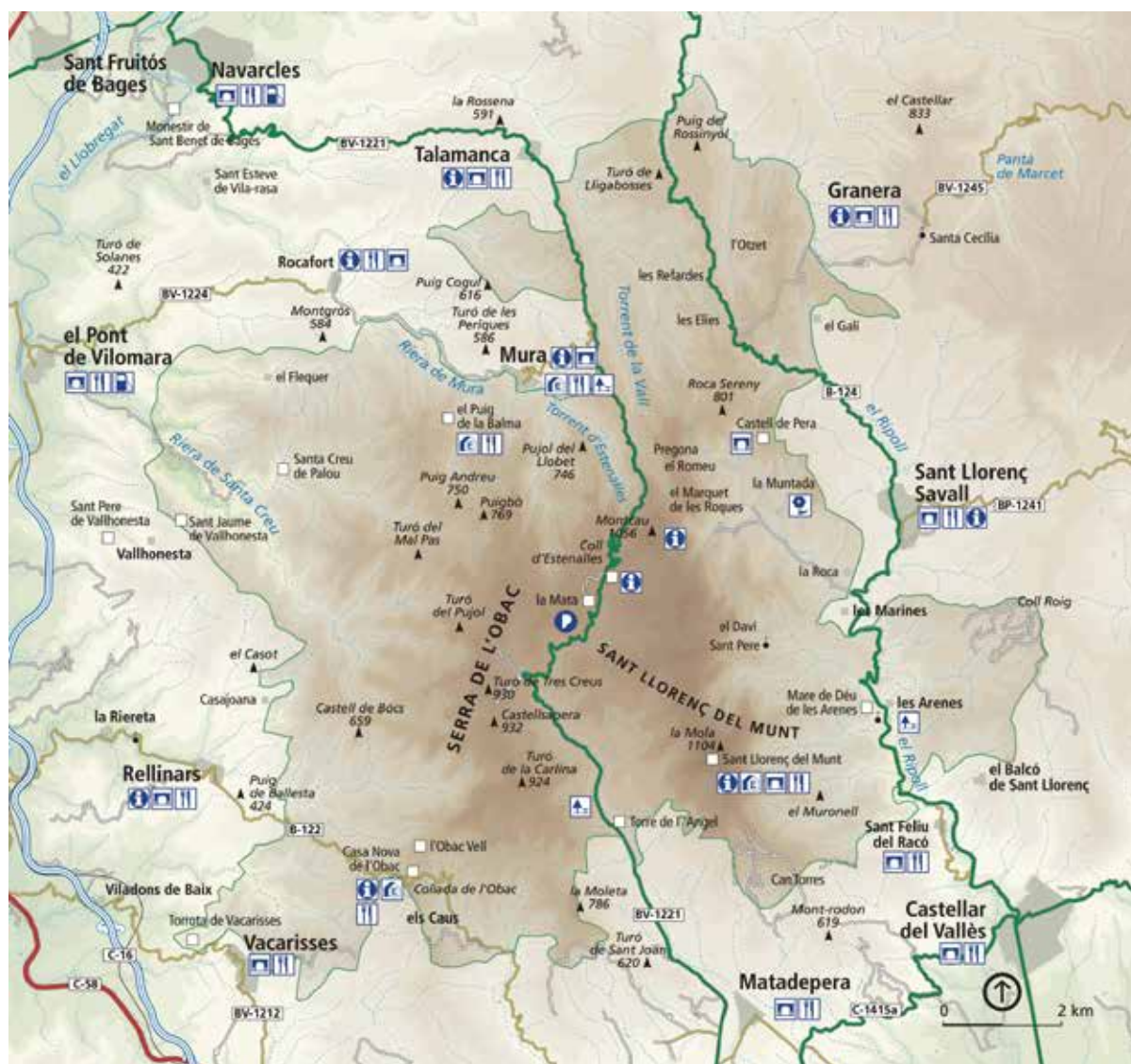
A/e: p.santllorenc@diba.cat



La Mata. Font: Arxiu XPN

1.3. Àmbit geogràfic i administratiu

Mapa del parc


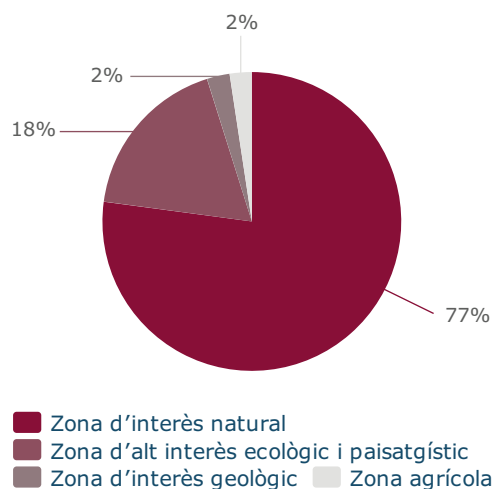


Des d'aquests enllaços es pot accedir al [mapa de l'informador del parc](#) i al fullet [Benvingus al parc](#).

Superfície i àmbits normatius

El Pla especial del Parc Natural de Sant Llorenç del Munt i l'Obac té actualment una superfície total de **13.693,78 ha**. Estableix i delimita les zones següents:

Àmbit normatiu	ha	%
Zona d'interès natural	10.561,1	77,12
Zona d'alt interès ecològic i paisatgístic	2.468,5	18,03
Zona d'interès geològic	338,8	2,47
Zona agrícola	325,3	2,38
Superfície total	13.693,7	100,0

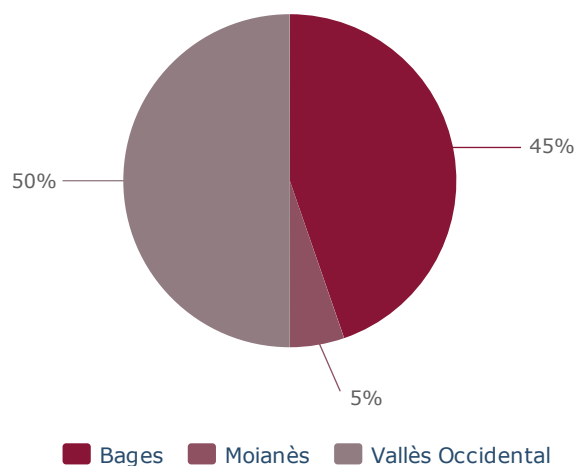


La Morella des de Roca Mur. Font: Arxiu XPN

1.3.1. Comarques i municipis

El territori delimitat pel Pla especial de protecció inclou sòls pertanyents a dotze municipis de les comarques del Bages, el Moianès i el Vallès Occidental.

Comarca	Municipi	Total (ha)	Dins del parc (ha)	% municipi	% del total del parc
Bages		12.167	6.123,3		
	Mura	5.029,0	4.255,3	84,62	31,07
	Pont de Vilomara i Rocafort, el	2.477,0	1.052,4	42,49	7,69
	Sant Vicenç de Castellet	1.709,0	221,6	12,97	1,62
	Talamanca	2.952,0	594,0	20,12	4,34
Moianès		4.582	724,6		
	Granera	2.395,0	376,5	15,72	2,75
	Monistrol de Calders	2.187,0	348,1	15,92	2,54
Vallès Occidental		23.197	6.845,8		
	Castellar del Vallès	4.470,0	1.310,7	29,32	9,57
	Matadepera	2.483,0	1.463,3	58,93	10,68
	Rellinars	1.084,0	673,3	62,11	4,92
	Sant Llorenç Savall	4.096,0	1.582,6	38,64	11,56
	Terrassa	7.010,0	763,1	10,89	5,57
	Vacarisses	4.054,0	1.052,8	25,97	7,69
Total		39.946,0	13.693,7	34,28	100,00



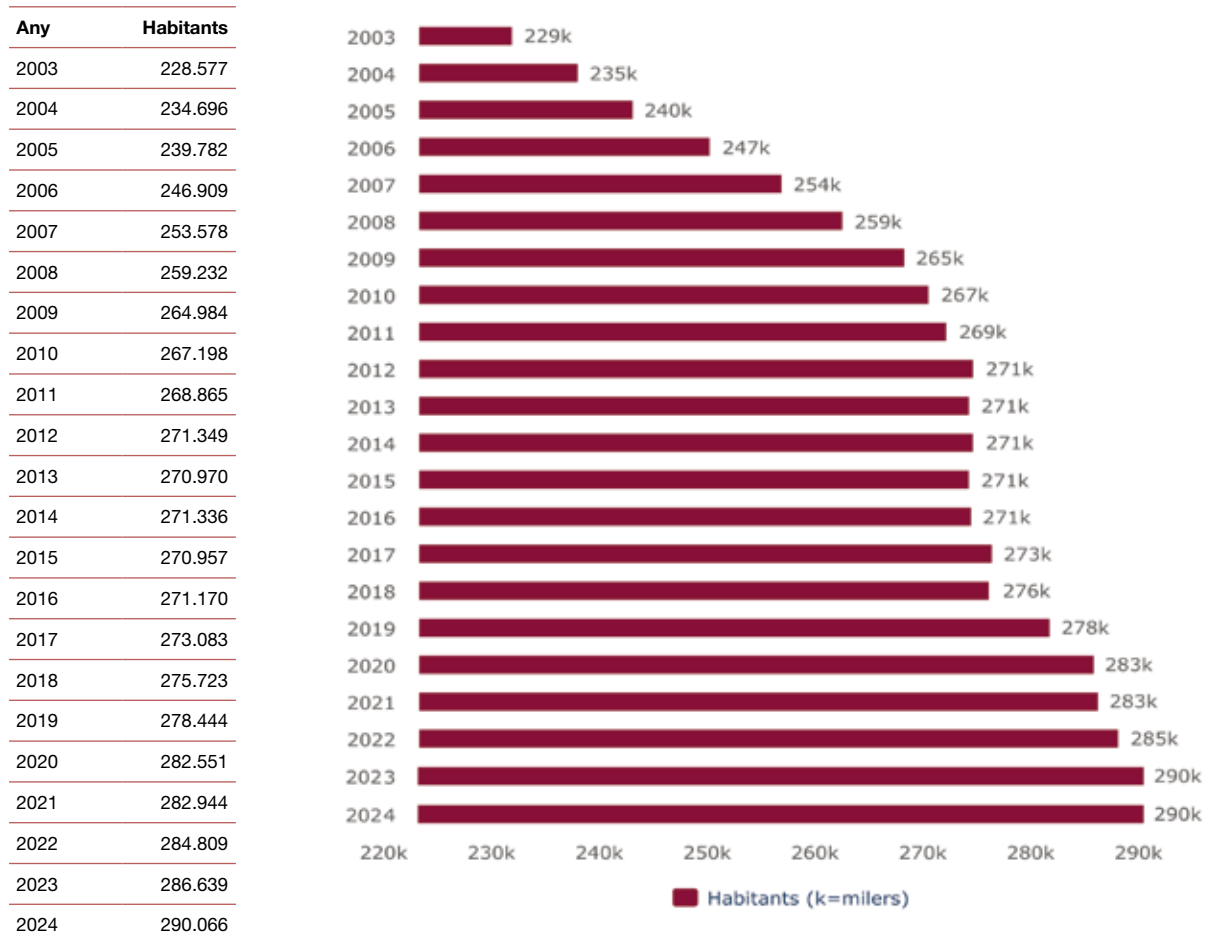
1.3.2. Dades de població

Població dels municipis de l'àmbit del parc

Municipi	2024 Població total	Habitants dins del parc (cens any 2024)	
		Cases	Habitants
Castellar del Vallès	25.301	2	6
Granera	83	2	4
Matadepera	9.863	14	45
Monistrol de Calders	762	1	4
Mura	232	6	23
Pont de Vilomara i Rocafort, el	4.139	1	4
Rellinars	920	2	6
Sant Llorenç Savall	2.580	12	38
Sant Vicenç de Castellet	10.131		
Talamanca	212		
Terrassa	228.294		
Vacarisses	7.549	2	4
Total	290.066	42	134

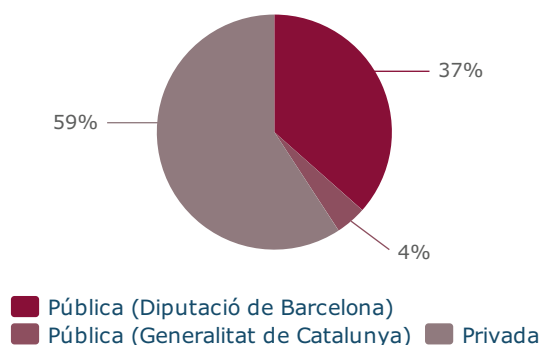
Evolució anual de la població total dels municipis de l'àmbit del parc

Font: Institut Cartogràfic de Catalunya; Idescat, Padró municipal d'habitants



1.3.3. Titularitat del sòl

Titularitat	Superfície (ha)	%
Pública (Diputació de Barcelona)	5.006,05	36,56
Pública (Generalitat de Catalunya)	580,62	4,24
Privada	8.107,11	59,20
Superfície total del parc	13.693,78	100,00



Finca	Hectàrees	Edifici	Ús	Sostre (m²)	Edificat (m²)	Municipi
Finques procedents de l'INUR	1.705,74	Els Òbits	Runes balma obrada			Matadepera
		La Torrota de l'Obac	Monument	25		Terrassa
		Pou de glaç (a l'Obac)	Runes	56		Vacarisses
		Ermita de Santa Agnès	Runes / Monument	150		Matadepera
Coma d'en Vila	188,57	Runes	Finca forestal	100	200	Mura
El Dalmau	146,6		Finca forestal			Sant Llorenç Savall
El Daví	64,16		Finca forestal			Sant Llorenç Savall
El Marquet de les Roques	58,31	Casa i Masoveria	Centre d'informació i exposició	1.165	1.775	Sant Llorenç Savall
		Resta de la finca	Finca forestal			
Hostaletes del Daví	201,39	Runes	Finca forestal	38		Rellinars
La Castanyeda	6		Finca forestal			Mura
La Mata	240,54	Coll d'Estenalles	Centre d'informació	132	308	Mura
		Casa de la Mata	Sense ús	420	1.326	
		Cobert 1	Oficina, taller, parc i equipament del personal	276	366	
		Cobert 2	Sala de reunions i serveis	108	216	
		Corrals de la Mata	Sense ús	500		
		Ermita de Sant Jaume	Monument			
		Resta de la finca	Finca forestal			
La Mola	316,31	Monestir de Sant Llorenç del Munt	Centre d'informació i serveis de restauració, sala d'exposicions i monument	620	736	Matadepera
		Resta de la finca	Finca forestal			
La Muntada	141,64	Casa de la Muntada	Masoveria / Finca forestal	210	503	Sant Llorenç Savall
		Casa de la Vall	Tancada / Finca forestal	597	1.300	
La Vall / les Refardes	454,18	Coberts de la Vall	Runes	875		Mura
		Casa Les Refardes	Habitatge / Finca forestal	314	640	

Finca	Hectàrees	Edifici	Ús	Sostre (m²)	Edificat (m²)	Municipi
L'Obac	670,26	Casa Nova de l'Obac	Centre d'informació cultural i pedagògica	500	1.225	Terrassa
		L'Obac Vell	Runes, visites, monument	105	350	
		La Pastora	Serveis de restauració	230	300	Vacarisses
		Coberts de l'era de la Pastora	Magatzem	80	80	
		El Xalet	Equipament del personal	250	250	Terrassa
		Masoveria	Habitatge i magatzem	400	400	
		La Calsina	Runes	375		Vacarisses
		Pou de glaç	Runes	56		
Mata-rodona	608	Mata-rodona	Tancat	800	1.630	
		Ermita de la Concepció				Mura
		L'Espluga	Runes de balma obrada	25		
Torrent de l'Escaiola	13,43	Àrea d'esplai	Àrea d'esplai	57		Matadepera
Riera de Nespres	1,79	Àrea d'esplai	Àrea d'esplai	287		
El pujol del Llobet	104		Finca forestal			Mura
La Faixeda	4,5		Finca forestal			
Les Arenes	22,66	Àrea d'esplai	Àrea d'esplai			Castellar del Vallès
Can Torres (Baronia)	49,69		Finca forestal			Matadepera
Total	5.006,05			8.736	11.869	



El Paller de les Fogueroses. Font: Arxiu XPN

2. Òrgans de gestió i participació

2.1. Presentació

Les determinacions que estableix el Pla especial es duen a terme mitjançant el concurs de l'administració del parc (la Diputació de Barcelona) i dos òrgans de gestió: el Consell Coordinador, que pretén garantir la participació i col·laboració en la gestió de l'espai protegit de les diferents administracions públiques amb competències específiques en aquest àmbit territorial, i la Comissió Consultiva, constituïda pels representants de les organitzacions professionals o específiques directament interessades en la gestió de l'espai natural i pels ciutadans que, per l'activitat econòmica que tenen o per la voluntat de participar en els afers públics, volen tenir una actuació més activa en el desenvolupament del pla.

2.2. Consell Coordinador

El Consell Coordinador va ser constituït el 19 d'octubre de 1983.

Funcions

El Consell Coordinador té, entre d'altres, les funcions següents (art. 71 del Pla especial):

- Formar programes d'actuació conjunta entre els diferents membres del consell, en què es determinaran les funcions jurídiques mitjançant les quals es procedirà a executar-los, com també les aportacions econòmiques de cadascuna de les entitats que hagin aprovat aquest programa.
- Coordinar l'actuació del personal depenent de les diverses administracions en la vigilància del compliment del text normatiu i de les determinacions del Pla especial.
- Elevar les propostes que estimi pertinents per a la gestió del Pla especial a les autoritats o els òrgans que pertocuin.
- Vetllar pel compliment, a l'interior de l'espai natural, de les normes generals i de la normativa d'aquest pla.
- Emetre un informe amb caràcter preceptiu sobre els projectes de modificació o revisió del Pla especial.
- Emetre un informe amb caràcter preceptiu sobre les figures de desplegament del Pla especial vigent.
- Ser informat de les directrius d'execució del Pla especial i de la gestió que adopti la Diputació de Barcelona.
- Conèixer i pronunciar-se sobre els assumptes que li siguin sotmesos, en especial els previs a l'atorgament de les autoritzacions i llicències previstes en la regulació específica del Pla especial vigent.
- Saber anualment el pressupost i la proposta de programa de gestió.
- Conèixer l'administració dels fons procedents de la utilització dels serveis propis i dels recursos rebuts de l'exterior.

Composició

Presidència (la de la Diputació de Barcelona)

Excma. Sra. Lluïsa Moret Sabidó

Vicepresidència

El president delegat d'Espais Naturals i Infraestructura Verda, Il·lm. Sr. Xesco Gomar Martin

Secretaria

La cap del Servei de Gestió de Parcs Naturals, Sra. Juana Barber Rosado

Vocals

- L'alcalde de l'Ajuntament de Castellar del Vallès, Il·lm. Sr. Ignasi Giménez Renom / Il·lma. Sra. Yolanda Rivera Dueñas
- L'alcalde de l'Ajuntament de Granera, Il·lm. Sr. Joan Vilaplana Flamerich
- L'alcalde de l'Ajuntament de Matadepera, Il·lm. Sr. Guillem Montagut Marquès
- L'alcalde de l'Ajuntament de Monistrol de Calders, Il·lm. Sr. Arturo Argelaguer Martínez
- L'alcalde de l'Ajuntament de Mura, Il·lm. Sr. Josep Canals Palau
- L'alcalde de l'Ajuntament del Pont de Vilomara i Rocafort, Il·lm. Sr. Enric Campàs Serra
- L'alcaldessa de l'Ajuntament de Rellinars, Il·lma. Sra. Marta Roqué Aubia
- L'alcalde de l'Ajuntament de Sant Llorenç Savall, Il·lm. Sr. Joan Solà Herms
- L'alcalde de l'Ajuntament de Sant Vicenç de Castellet, Il·lm. Sr. Daniel Mauriz Vidal
- L'alcalde de l'Ajuntament de Talamanca, Il·lm. Sr. Salvador Mañé Papasey
- L'alcalde de l'Ajuntament de Terrassa, Il·lm. Sr. Jordi Ballart Pastor
- L'alcalde de l'Ajuntament de Vacarisses, Il·lm. Sr. Antoni Masana Ubach
- Un representant de la Generalitat de Catalunya, dels Serveis Territorials del Departament d'Agricultura, Ramaderia, Pesca, Alimentació i Medi Natural a Barcelona
- Un representant de les entitats de la Comissió Consultiva amb veu i sense vot

Nota: En el cas que durant l'any s'hagi produït un relleu en alguns dels representants, ja sigui per motius derivats de processos electorals o altres circumstàncies, s'indiquen els noms dels representants que ho hagin estat per un període o altre de temps, separats pel símbol /.

2.3. Comissió Consultiva del Parc Natural de Sant Llorenç del Munt i l'Obac

La Comissió Consultiva del Parc Natural de Sant Llorenç del Munt i l'Obac va ser constituïda el 19 de desembre de 1989, renovada i modificada el 1998 i el 2008, i modificada puntualment per dimissió o canvis voluntaris de les institucions membres.

Funcions (art. 73 del Pla especial):

- Rebre i sol·licitar informació de les activitats que es desenvolupen al parc.
- Trametre suggeriments al Consell Coordinador dels assumptes relatius a la gestió del mateix parc.
- Expressar opinió i criteris respecte als assumptes que planteja el Consell Coordinador.
- Dur a terme totes les tasques relacionades amb les funcions assenyalades als apartats anteriors.

L'any 2010 la Comissió Consultiva i el Consell Coordinador van aprovar la constitució de la mateixa Comissió Consultiva com a Fòrum Permanent de la CETS de Sant Llorenç del Munt i l'Obac. Per aquesta raó, en les reunions anuals hi ha un apartat dedicat a la CETS, en el qual es convoquen tots els membres del Fòrum Permanent, les entitats locals, les empreses turístiques i de serveis, les administracions locals, etc. i es tracten els temes escaients relacionats amb la CETS.

El febrer de l'any 2018 es va aprovar el nou format del Fòrum, que a partir d'aquesta data se celebrarà separatament de la Comissió Consultiva, amb la finalitat de poder tractar més àmpliament temes específics de l'interès de les empreses i entitats que participen a la CETS. El Fòrum de la CETS es reuneix bianualment.

A l'octubre del 2023, aprofitant el marc de la Comissió Consultiva, es va presentar el projecte Life eCO-adapt50 (<https://ecoadapt50.eu/ca/>) i va quedar constituïda aquesta comissió com a grup de participació en aquest projecte. L'objectiu d'aquest projecte és augmentar la resiliència dels territoris d'actuació, com és el cas del Parc Natural de Sant Llorenç del Munt i l'Obac, centrats en quatre sectors econòmics (agroramaderia, forestal, pesca i turisme).

A principis del 2024 es va tornar a reunir el Grup de Treball de la Mola, creat a finals del 2023 a proposta de la Comissió Consultiva, a partir dels canvis en la gestió de l'equipament.

Composició

Presidència Sra. Joana Barber Rosado, cap del Servei de Gestió de Parcs Naturals

Vocals

Tres representants del Consell Coordinador

- Sra. Eulàlia Sardà Bonvehí, regidora de Medi Ambient i Joventut de l'Ajuntament de Sant Vicenç de Castellet
- Sra. Patrícia Reche Martínez, regidora de Medi Ambient de l'Ajuntament de Terrassa
- Sra. Montserrat Playà Camps, regidora de l'Ajuntament de Mura

Un representant del sector agrícola

- Sra. Montserrat Farré Solanes, representant de l'Associació de Pagesos del Parc Natural de Sant Llorenç del Munt i l'Obac

Dos representants del sector científic:

- Sr. Xavier Roca Ramon, director de l'Escola Tècnica Superior d'Enginyeries Industrials i Aeronàutica de Terrassa
- Sr. Joan Real Ortí, representant del Centre de Recursos de Biodiversitat Animal de la Universitat de Barcelona

Dos representants del sector cívic:

- Sr. Joan Castells Solà / Sra. Montserrat Pont, representant d'Amics de l'Ermida de les Arenes
- Sr. Ricard Guardiola, vicepresident de l'Associació de Veïns i Propietaris de Rocafort de Bages
- Substituta: Sra. Lola Puig, presidenta de Dones d'Avui de Matadepera

Dos representants del sector conservacionista:

- Sra. Gemma Estany Ferrer, presidenta del Consell Local del Medi Ambient de Matadepera
- Sr. Xavier Serrano, vocal d'El Fanal - Grup Ecologista del Moianès
- Substitut: Associació per la Defensa i l'Estudi de la Natura (ADENC)

Un representant del sector educatiu:

- Vacant

Dos representants del sector forestal:

- Sr. Toti Garcia Ribà, president de l'Agrupació de Defensa Forestal de Matadepera
- Sr. Jordi Puigdomènech Arnau, cap de l'Associació de Bombers Voluntaris de Matadepera de la Generalitat de Catalunya
- Substituta: Sra. M. Vicenta Villar Moratalla, presidenta per delegació de l'Agrupació de Defensa Forestal de Terrassa

Quatre representants del sector de lleure:

- Sr. Salvador Vives i Jorba, representant de la Federació Catalana d'Espeleologia
- Sr. Enric Prat Balaguer, representant del Centre Excursionista de Terrassa
- Sra. Marta Marquès Palau, presidenta del Centre Excursionista de Mura
- Sr. Enric Palau Forte, president del Rellinars Motor Club
- Substituta: Sra. Marta Argemí Raduà, representant del Club Centre Excursionista Llorençà

Dos representants del sector turístic:

- Sra. Eva Chica, Consell Comarcal del Vallès Occidental
- Sr. Ferran Climent Costa, Consell Comarcal del Bages

També s'hi poden adherir les **entitats cíviques i els altres organismes** que a títol particular hi volen assistir i que així ho han sol·licitat.

Al web del parc es pot consultar el [cens actual d'entitats](#).

Nota: En el cas que durant l'any s'hagi produït un relleu en alguns dels representants, ja sigui per motius derivats de processos electorals o altres circumstàncies, s'indiquen els noms dels representants que ho hagin estat per un període o altre de temps, separats pel símbol /.

2.4. Fòrum Permanent de la CETS de Sant Llorenç del Munt i l'Obac

L'any 2010 la Comissió Consultiva i el Consell Coordinador van aprovar la constitució de la mateixa Comissió Consultiva com a Fòrum Permanent de la CETS de Sant Llorenç del Munt i l'Obac. Aquesta fórmula es va mantenir fins al 2018. Per aquesta raó a les reunions anuals hi havia un apartat dedicat a la CETS, en el qual es convocaven tots els membres del Fòrum Permanent, les entitats locals, les empreses turístiques i de serveis, les administracions locals, etc. i es tractaven els temes que escauen relacionats amb la CETS.

En relació amb la dinàmica de les sessions al Fòrum i a la Comissió Consultiva, en la reunió que va tenir lloc al febrer de 2018 es va aprovar el nou format del Fòrum, que a partir d'aquesta data se celebrarà separatament de la Comissió Consultiva, amb la finalitat de poder tractar més àmpliament temes específics de l'interès de les empreses i entitats que participen a la CETS. El Fòrum de la CETS es reuneix amb una periodicitat bianual.

Funcions

Participació oberta a tothom que hi tingui interès, amb assistència a títol individual i en representació d'empreses de serveis, entitats municipals, associacions, representants municipals o consells comarcals.

El fòrum està format per:

- Entitats membres de la Comissió Consultiva del parc:
 - Representants dels ajuntaments
 - Representants dels consells comarcals
 - Representants de diferents àmbits de la Diputació de Barcelona
 - Representants del sector agrícola
 - Representants del sector científic
 - Representants del sector cívic
 - Representants del sector conservacionista
 - Representants del sector forestal
 - Representants del sector educatiu
 - Representants del sector de lleure
- Empreses turístiques i de serveis:
 - Restaurants
 - Allotjaments
- Empreses de guies i d'educació ambiental
- Productors amb activitat turística o sense
- Persones a títol individual que hi tinguin interès

El Fòrum Permanent, que es reuneix dos cops a l'any, serveix per compartir l'evolució de la candidatura amb els agents implicats. Del Fòrum en surten les persones que conformaran el grup de treball més reduït que proposen els temes que es debatran al fòrum i tracten més específicament els interessos del sector públic i privat implicat en la Carta Europea de Turisme Sostenible. Està compost per unes 15 persones en representació de sectors diversos com la restauració, l'hoteleria, activitats turístiques i de guiatge, administracions i entitats sectorials.

Per a més informació, podeu consultar l'apartat 4.4.1 de la memòria *Reunions dels òrgans de gestió i participació*.

Empreses de la segona fase de la CETS

- Restaurant Cal Carter
- Àrea d'esplai de les Arenes
- Àrea d'esplai del torrent de l'Escaiola
- Restaurant La Pastora
- 3turons, història i patrimoni
- Emocions
- CIMA
- Restaurant Can Vinyers
- Bages Terra de Vins
- GAIA. Serveis ambientals
- Monestir de Sant Llorenç del Munt
- Biosfera Educa
- Casa rural i de colònies El Salt
- Escola de natura i formació la Muntada

També s'hi poden adherir les **entitats cíviques i els altres organismes** que a títol particular hi volen assistir i que ho han sol·licitat així.

Al web del parc es pot consultar el [cens actual d'entitats](#).

3. Mitjans i recursos

3.1. Personal

Personal del parc

Càrrec		Persones
Director del parc		Àngel Miño Salinas / Juana Barber Rosado / Sònia Llobet Just
Auxiliar de suport a la gestió del parc		Olga Tejero Ávalos Joan Marcel Taló Martí Antoni Adell Grau
Personal d'atenció al públic		Anna Martí Centelles Joan Miquel Martínez Piera
Cap de la Unitat de Guarderia		Adrià Fàbrega Comellas
Guardes		Albert Buil Leonart Joan Manel Aguilar Rodríguez Albert Peris Campodarbe / Imma Ación Torres Rodrigo del Amo Aguilar Antoni Mampel Marimon / Bàrbara Puigpelat Royo Damià Hoyos Marín Josep Fruitós Arias Sandra Morujo Cuenca Pere Martorell Botella
Guarda de reforç d'estiu		Adrià Lamua Bombí
Encarregat d'obres i manteniment		Ruben Mendoza Marin
Personal d'obres i manteniment		Xavi Pérez Bermejo David González Quesada Salvador Solé Fajardo Jordi Caba Valiente / Genard Bernal Libori
Personal del SAGTIO		
Personal de la Secció de Gestió Territorial	Tècnic	Jose Santaella Alegre
Personal de l'SGPN		
Personal de la Unitat d'Ús Públic	Tècnic	Josep Canals Palau
Personal de la Subsecció de Conservació	Tècnic	Daniel Pons Julià

Personal de pràctiques en conveni amb els centres docents

Centre	Alumne
ISMAB - Institut de Sostenibilitat i Medi Ambient de Barcelona	Moisés Aguilera Domingo

Personal del Pla d'informació

Centre d'Informació de Mura	Agnès Canals / Laia Villanova
Centre d'Informació de Rocafort	Joan Armengol Amat / Roger Vicente Solà
Punt d'Informació de Granera	Àngels Arola Vera
Punt d'Informació de Rellinars	Ton Serra Fontelles
Punt d'Informació de l'Obac	Judit Ruiz Alcolea / Berenice Pellerin
Punt d'Informació de Sant Llorenç Savall	Nil Araneta / Laia Sallas
Punt d'Informació de Sant Vicenç de Castellet	Jordi Palomar Molins
Punt d'Informació de Talamanca	Conrad Garcia Serra
Punt d'Informació de Vacarisses	Carles Marcilla Barbero / Roc Pagès Cañellas
DIP de l'Obac	Joel Sala Ortiz / Judit Simón Rajel / Clàudia Pérez Agustí
DIP de la Mola	Ariadna Trapé Berenguer / Maria Robledo Salguero Aleix Balart Pelegrina / Adrià Márquez Barceló Elisabet Bigorra de Sloover / Marc Esparza Benet Lorena Ruiz Casellas / Eva Sánchez Valle
DIP de Can Robert	Maria Robledo Salguero / Amanda Soldado Gómez
DIP de la Torre de l'Àngel	Aleix Balart Pelegrina / Pau Sangrà Carreras / Marc Esparza Benet Leire Muñoz Racero
DIP de l'Alzina del Sal-lari	Pere Pladevall / Àlex Montero Vicuña Guillem Mampel Miro / Albert Turu Capella
DIP 1 Coll d'Estenalles	Aina Trapé Berenguer / Agnès Canals Vidal
DIP de les Arenes	Sebastià Soley Casé
DIP de la vall d'Horta	Júlia Argemí / Marc Alfonso
Coordinador	Albert Cantón Gil

Personal d'empreses vinculades a la gestió dels equipaments del parc

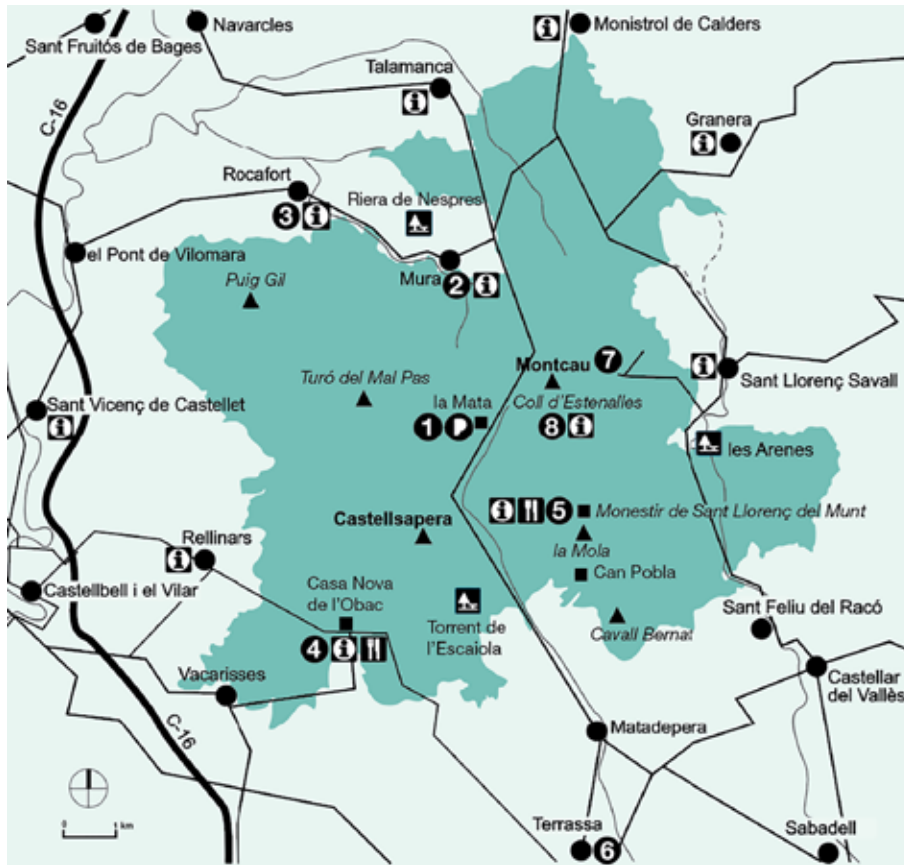
Equipament	Nombre de persones
Monestir de Sant Llorenç del Munt	3
Casa Nova de l'Obac	1
La Muntada	1
La Pahissa del Marquet	1
Àrea d'esplai de la riera de Nespres	1
Àrea d'esplai del torrent de l'Escaiola	1
Àrea d'esplai de les Arenes	2
Restaurant La Pastora	2
Total	12

Personal vinculat als equipaments del parc gestionats en règim de conveni amb els ajuntaments

Equipament	Nombre de persones
Centre de Documentació del Parc Natural de Sant Llorenç del Munt i l'Obac	1

3.2. Equipaments

Situació geogràfica aproximada dels equipaments del parc



Equipaments (clicqueu damunt de cada nom per accedir a la informació web)

- 1 [Oficina del Parc Natural de Sant Llorenç del Munt i l'Obac. La Mata](#)
- 2 [Centre d'Informació de Mura](#)
- 3 [Centre d'Informació de Rocafort](#)
- 4 [Punt d'Informació de la Casa Nova de l'Obac](#)
- 5 [Punt d'Informació del Monestir de Sant Llorenç del Munt](#)
- 6 [Centre de Documentació del Parc Natural de Sant Llorenç del Munt i l'Obac](#)
- 7 [Escola de Natura i Formació La Muntada](#)
- 8 [Centre d'Informació del Coll d'Estenalles](#)

3.2.1. Oficina del parc

Oficina del Parc Natural de Sant Llorenç del Munt i l'Obac. La Mata

Administració, atenció telefònica
Situació: carretera BV-1221 de Terrassa a Navarcles, km 14,8

Horari: feiners de 9 a 14 h

Adreça postal

Apartat de correus 71
08230 Matadepera
Tel.: 938 318 350 / 682 915 388
A/e: p.santllorenc@diba.cat

Règim de gestió: directa

 [Oficina del Parc Natural de Sant Llorenç del Munt i l'Obac. La Mata](#)



3.2.2. Centres d'informació

Centre d'Informació del Coll d'Estenalles

Informació i venda de publicacions

Horari: cada dia (excepte Nadal i Cap d'Any),
de 10 a 15 h

Adreça postal

Carretera BV-1221 de Terrassa a Navarcles,
km 14,8
08278 Mura
Tel.: 938 317 300
A/e: p.santllorenc.estena@diba.cat

Règim de gestió: directa

Material accessible: mapes tàctils

 [Centre d'Informació del Coll d'Estenalles](#)



Centre d'Informació de Mura

Informació i venda de publicacions, exposició permanent, audiovisual, itineraris senyalitzats i visites guiades a la cova de Mura

Horari: del 6 de febrer al 31 de desembre, dissabtes, diumenges i festius, de 10 a 14 h; els dies laborables de desembre, està obert del 21 al 31

Adreça postal

Plaça de l'Ajuntament, s/n

08278 Mura

Tel.: 938 318 375

A/e: p.santllorenc.mura@diba.cat

Règim de gestió: conveni

 [Centre d'Informació de Mura](#)



Centre d'Informació de Rocafort

Informació, exposició permanent «Les tines i el vi», itinerari senyalitzat i passejades acompanyades

Horari: dissabtes, diumenges i festius, de 10 a 14 h; obert del 15 de gener al 30 de juny i de l'1 de setembre al 15 de desembre

Adreça postal

Casal de Rocafort

Plaça Gran, s/n

08254 Rocafort (el Pont de Vilomara i Rocafort)

Tel.: 938 317 149

A/e: p.santllorenc.rocafo@diba.cat

Règim de gestió: conveni

 [Centre d'Informació de Rocafort](#)



3.2.3. Punts d'informació

Punt d'Informació de la Casa Nova de l'Obac

Informació, exposicions permanents i temporals, venda de publicacions, educació ambiental, itineraris guiats i itinerari adaptat

Horari: tot l'any exceptuant l'1 i el 6 de gener, el mes d'agost i el 25 de desembre, dissabtes, diumenges i festius, de 10 a 15 h

Adreça postal

Punt d'Informació de la Casa Nova de l'Obac
Carretera B-122 de Terrassa a Rellinars, km 9,8
Apartat de correus 479
08222 Terrassa
Tel.: 937 435 468 (dissabtes i festius) / 937 855 461 (visites concertades)
A/e: p.santllorenc.obac@diba.cat

Règim de gestió: concessió

Material accessible: bicicletes de mà, terceres rodes per adaptar la cadira de l'usuari, dossiers adaptats de rutes de flora i fauna i barres direccionals per a persones invidents, autoguies en braille de l'itinerari «La font de la Portella» i fitxes tàctils amb sons i olors de la fauna i flora de la XPN

 [Punt d'Informació de la Casa Nova de l'Obac](#)



Punt d'Informació de Granera

Informació, itinerari senyalitzat i passejades guiades

Horari: dissabtes, diumenges i festius, de 10 a 14 h; obert del 15 de gener al 30 de juny i de l'1 de setembre al 15 de desembre

Adreça postal

El Casal
Camí de la Clota, s/n
08183 Granera
Tel.: 628 175 685 / 938 668 152
A/e: p.santllorenc.graner@diba.cat

Règim de gestió: conveni

 [Punt d'Informació de Granera](#)



Punt d'Informació de Monistrol de Calders

Informació, itinerari senyalitzat i passejades guiades

Horari: dissabtes, diumenges i festius, de 10 a 14 h; tancat per Nadal

Adreça postal

Plaça de la Pedrera, s/n
08275 Monistrol de Calders
Tel.: 676 994 356

A/e: p.santllorenc.monist@diba.cat

Règim de gestió: conveni

 [Punt d'Informació de Monistrol de Calders](#)



Punt d'Informació de Rellinars

Informació, itinerari senyalitzat i passejades guiades

Horari: dissabtes, diumenges i festius, de 10 a 14 h; obert del 15 de gener al 30 de juny i de l'1 de setembre al 15 de desembre

Adreça postal

Plaça de l'Ajuntament, s/n
08299 Rellinars
Tel.: 667 993 100 / 938 345 321

A/e: p.santllorenc.rellin@diba.cat

Règim de gestió: conveni

 [Punt d'Informació de Rellinars](#)



Punt d'Informació de Sant Vicenç de Castellet

Informació i venda de publicacions, itinerari senyalitzat i passejada guiada

Horari: del 10 de gener al 15 de desembre, dissabtes, diumenges i festius, de 10 h a 14 h. Agost tancat.

Adreça postal

Plaça de la Generalitat, s/n (al costat de la Sala Polivalent Can Soler)

08295 Sant Vicenç de Castellet

Tel.: 936 930 611

A/e: p.santllorenc.santvi@diba.cat

Règim de gestió: conveni

 **Punt d'Informació de Sant Vicenç de Castellet**



Punt d'Informació de Talamanca

Informació i itinerari autoguiat

Horari: dissabtes, diumenges i festius, de 10 a 14 h; obert del 15 de gener al 30 de juny i de l'1 de setembre al 15 de desembre

Adreça postal

Plaça del Raval

08279 Talamanca

Tel.: 937 434 373

A/e: p.santllorenc.pital@diba.cat

Règim de gestió: conveni

 **Punt d'Informació de Talamanca**



Punt d'Informació del Monestir de Sant Llorenç del Munt

Informació

Horari: cada dia, de les 10 h a les 16 h a l'hivern;
a l'estiu, de les 9 h a les 19 h.

Adreça postal

La Mola

08230 Matadepera

p.santllorenc.mola@diba.cat

 [La Mola](#)

Règim de gestió: concessió i gestió directa des
del dia 23 de gener

 [Punt d'Informació del Monestir de Sant Llorenç del Munt](#)



Font: Arxiu XPN

Punt d'Informació de Sant Llorenç Savall

Informació i venda de publicacions

Horari: dissabtes, diumenges i festius, de 10 a
14 h; obert del 15 de gener al 30 de juny i de l'1
de setembre al 15 de desembre

Adreça postal

Ajuntament de Sant Llorenç Savall

Carrer de Sant Feliu, 2

08212 Sant Llorenç Savall

Tel.: 937 140 018

A/e: p.santllorenc.savall@diba.cat

Règim de gestió: conveni

 [Punt d'Informació de Sant Llorenç Savall](#)



Punt d'Informació de Vacarisses

Informació de Vacarisses i el parc natural, itineraris senyalitzats i, un dissabte al mes, visita al castell

L'antic castell acull la biblioteca de Vacarisses i també el Punt d'Informació del Parc Natural de Sant Llorenç del Munt i l'Obac

Horari: dissabtes, diumenges i festius, de 10 a 14 h; obert del 7 de gener al 30 de juny i de l'1 de setembre al 20 de desembre

Adreça postal:

Biblioteca El Castell

Carrer Major, 3

08233 Vacarisses

Tel. 938 359 348

A/e: p.santllorenc.vacari@diba.cat

Règim de gestió: conveni

 [Punt d'Informació de Vacarisses](#)



3.2.4. Centre de documentació

Centre de Documentació del Parc Natural de Sant Llorenç del Munt i l'Obac

Horari: de dilluns a divendres, de 10 a 20.30 h, i dissabtes, de 10 a 14 h i de 16 a 20.30 h; altres horaris de l'any, consulteu-los al web

Adreça postal

Biblioteca Central de Terrassa (BCT)

Passeig de les Lletres, 1

08221 Terrassa

Tel.: 937 894 589

A/e: p.santllorenc.cdea@diba.cat /

bct@terrassa.cat

 <https://www.terrassa.cat/bct>

Règim de gestió: conveni

Material accessible: mapa i guies tàctils i d'olors

 [Centre de Documentació del Parc Natural de Sant Llorenç del Munt i l'Obac](#)



3.2.5. Restaurant La Pastora

La Pastora

Àpats i menú de muntanya

Horari: dissabtes i festius, de 8.30 h a 17 h;
reserves per a grups

Adreça postal

Carretera B-122 de Terrassa a Rellinars, km 9,8
08222 Terrassa

Tel.: 609 703 734 (inf.) / 937 435 472 (festius)

A/e: p.santillorenc.lapast@diba.cat

<https://lapastora.wixsite.com/lapastora/contacta>

Règim de gestió: concessió administrativa

[La Pastora](#)



3.2.6. Àrees d'aparcament

Camí dels Monjos

Carreter del Camí Moliner, núm. 57 aprox.

Les Arenes

Carretera B-124, de Castellar del Vallès a Sant Llorenç Savall, km 13,2

Alzina del Sal-lari

Carretera BV-1221, de Terrassa a Talamanca, km 11

Ermita de la Mare de Déu de les Arenes

Carretera B-124, de Castellar del Vallès a Sant Llorenç Savall, km 13,1

Itinerari de les tines / Camí del Flequer

Carretera BV-1224, entrada a Oristrell, km 3,9

Torre de l'Àngel

Carretera BV-1221, de Terrassa a Talamanca, km 7,1

La Barata

Carretera BV-1221, de Terrassa a Talamanca, km 8,9

Pont de la Muntada

Camí del Marquet de les Roques, km 2,2

Feixes del Marquet de les Roques

Camí del Marquet de les Roques, km 2,9

Carena del Girbau

Pista forestal de Sant Feliu del Racó a Matadepera



Àrea d'aparcament del coll d'Estenalles. Font: Arxiu XPN

3.2.7. Àrees d'esplai

Àrea d'esplai del torrent de l'Escaiola

Sanitaris i recollida d'escombraries; reserves concertades els dies feiners per a grups escolars i altres

Horari: dissabtes, diumenges i festius, de 10 h a 18 h

Adreça postal

Carretera de Terrassa a Navarcles, km 7,5
08230 Matadepera

A/e: p.santllorenc.escaio@diba.cat

<https://www.torrentdelescaiola.com/>

Règim de gestió: gestió directa

[Àrea d'esplai del torrent de l'Escaiola](#)



Àrea d'esplai de la riera de Nespres

Bar i cafeteria; lloguer de barbacoes, taules i graelles; venda de llenya, begudes i aperitius; sanitaris; obligació de reciclar i portar les bosses als contenidors municipals propers; obligació de reservar i prohibició de fer servir l'àrea quan està tancada

Necessari fer reserva, prohibició de fer servir l'àrea quan està tancada

Horari: dissabtes, diumenges i festius, de 10 a 17 h, del 15 de febrer al 31 de juliol i de l'1 de setembre al 30 de novembre; consulteu altres disponibilitats

Adreça postal

Camí veïnal de Mura a Rocafort, km 1
08278 Mura

A/e: p.santllorenc.nespr@diba.cat

Règim de gestió: concessió

[Àrea d'esplai de la riera de Nespres](#)



Àrea d'esplai de les Arenes

Sanitaris i recollida d'escombraries

Horari: dissabtes, diumenges i festius, de 10 h a 16 h

Adreça postal

Carretera B-124 de Castellar del Vallès a Monistrol de Calders, km 12,3
08211 Castellar del Vallès
A/e: p.santllorenc.arenes@diba.cat

Règim de gestió: gestió directa

 [Àrea d'esplai de les Arenes](#)



3.2.8. Equipaments d'educació ambiental i recerca

Escola de Natura i Formació La Muntada

Horari: tancada per canvi en la gestió

Adreça postal

Vall d'Horta
08212 Sant Llorenç Savall

Règim de gestió: contracte

 [Escola de Natura i Formació La Muntada](#)



Font: Adrià Garriga

La Casa Nova de l'Obac

Horari: tot l'any, llevat de l'1 i el 6 de gener, el mes d'agost i el 25 de desembre, dissabtes, diumenges i festius, de 10 a 15 h

Adreça postal

Carretera de Terrassa a Rellinars, km 10

Apartat de correus 479

08222 Terrassa

Tel.: 937 435 468 (dissabtes i festius) /

937 855 461 (visites concertades)

A/e: p.santllorenç.obac@diba.cat

Règim de gestió: concessió

Material accessible: Joëlletes (una d'elèctrica), dues bicicletes de mà, unes terceres rodes, una bicicleta tàndem i el dossier adaptat de rutes de flora i fauna *La font de la Portella*

 [La Casa Nova de l'Obac](#)



Font: Arxiu XPN

3.2.9. Equipaments culturals

La Pahissa del Marquet

Horari: dissabtes, de 10 h a 14 h i de 16 h a 20 h; diumenges, de 10 h a 14 h. Excepte agost, Nadal i Cap d'Any

Visites per a grups: reserveu amb antelació o bé consulteu-ne disponibilitat en altres dies i horaris.

Adreça postal

Vall d'Horta

08212 Sant Llorenç Savall

Tel. 693 504 713 / 937 141 362

A/e: p.santllorenç.pahiss@diba.cat



Font: Arxiu XPN

Monestir de Sant Llorenç del Munt

Horari: a l'hivern, de 10 h a 16 h, i a l'estiu, de 9 h a 19 h

Adreça postal

La Mola

08230 Matadepera

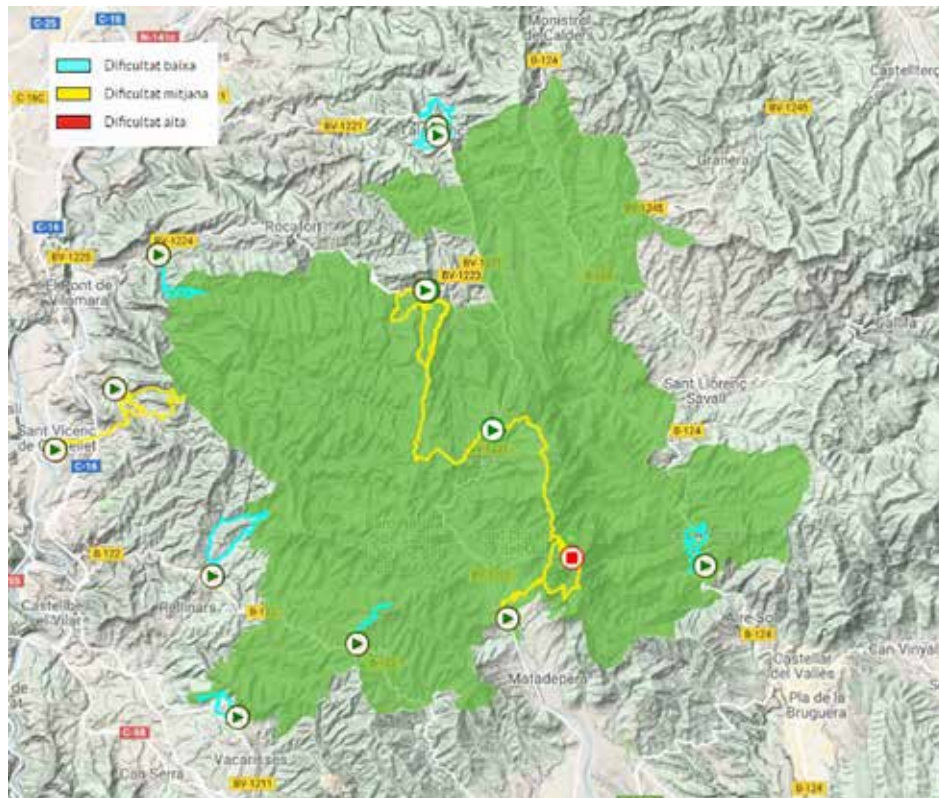
Tel. 938 318 350

A/e: p.santllorenç.mola@diba.cat



Font: Arxiu XPN

3.2.10. Itineraris a peu senyalitzats



Podeu accedir al [web interactiu d'itineraris del Parc Natural de Sant Llorenç del Munt i l'Obac](#).

Nom de l'itinerari	Dificultat
GR 5 Sender dels miradors. Tram de Rellinars al coll d'Estenalles	Mitjana
GR 5 Sender dels miradors. Tram de Sant Llorenç Savall al coll d'Estenalles	Mitjana
SL-C 50 A la Mola des de Can Robert	Mitjana
SL-C 51 La Torrota de Vacarisses	Baixa
SL-C 52 Les tines de la vall del Flequer	Baixa
SL-C 53 De Sant Vicenç de Castellet a Sant Pere de Vallhonesta	Mitjana
SL-C 54 A la Mola des del coll d'Estenalles	Mitjana
SL-C 55 A la font de Carlets	Mitjana
SL-C 56 Castell de Pera	Mitjana
SL-C 57 La pedra seca	Mitjana
SL-C 58 La riera de Talamanca	Mitjana
SL-C 60 Camí dels tubs de l'aigua	Baixa
SL-C 61 A Sant Jaume de Vallhonesta pel camí dels Maquis	Mitjana
SL-C 62 La font del Janet	Baixa
SL-C 63 La font de la Portella (parcialment adaptat per a persones amb mobilitat reduïda)	Baixa
SL-C 65 Camí de les Arenes	Mitjana
SL-C 66 Les mil fonts de la riera de Nespres	Mitjana
SL-C 67 Balmes, masies i molins	Mitjana
SL-C 69 Cova de Mura	Mitjana
El camí ral de coll de Daví	Mitjana
Del coll d'Estenalles a Mura. Tram dels tres monts	Mitjana

3.3. Material de divulgació i comunicació

La Subsecció de Comunicació, Formació i Coordinació de la Gerència de Serveis d'Espais Naturals va promoure les publicacions que es relacionen a continuació i que estan vinculades directament amb el Parc Natural de Sant Llorenç del Munt i l'Obac o indirectament amb la Xarxa de Parcs Naturals. La mateixa secció també gestiona el web, les xarxes socials i les aplicacions mòbils.

Llibres

- **Camins i fonts del Parc Natural de Sant Llorenç del Munt i l'Obac**
- **Estudi sobre l'evolució del preu del sòl als parcs naturals: Sant Llorenç del Munt i la serra de l'Obac**
- **He mirat aquesta terra: Xarxa de Parcs Naturals de la Diputació de Barcelona**
- **La Xara i el Pau i el drac de la cova**
- **Parcs naturals de Barcelona: un passeig**
- **Parcs naturals pas a pas: Xarxa de Parcs Naturals de la Diputació de Barcelona**
- **Trobades d'Estudiosos de Sant Llorenç del Munt i l'Obac**

Memòries

- **Memòries anuals de gestió del parc**
- **Memòries anuals del programa Poesia als parcs**
- **Memòries anuals del programa Parc a taula**
- **Memòries anuals del programa Coneguem els nostres parcs**
- **Memòries anuals del Cercle de Voluntaris dels Parcs Naturals**
- **Memòries anuals del programa Viu el parc**

Guies temàtiques i altres documents


- **Guia del Parc Natural de Sant Llorenç del Munt i l'Obac** (col·lecció Guies dels parcs, núm. 2). Diputació de Barcelona
- **Guia de rutes literàries per la Xarxa de Parcs Naturals**
- **Guia de rutes de flora i fauna per la Xarxa de Parcs Naturals**
- **Guia de rutes fotogràfiques per la Xarxa de Parcs Naturals**
- **Guia de rutes i llegendes de la Xarxa de Parcs Naturals**
- **Descobreix el patrimoni arquitectònic dels nostres parcs**
- **Rutes en transport públic per la Xarxa de Parcs Naturals**
- **Joëlette. La natura a l'abast de tothom**

Mapes

- **Mapa de l'informador del Parc Natural de Sant Llorenç del Munt i l'Obac** (col·lecció «Guies dels Parcs», núm. 2, Diputació de Barcelona, en català, castellà, anglès i francès)
- **Mapa topogràfic. Parc Natural de Sant Llorenç del Munt i l'Obac** (1:25.0000, Editorial ICGC)
- **Mapa excursionista i turístic. Parc Natural de Sant Llorenç del Munt i l'Obac** (1:25.000, Editorial Alpina)

Desplegables

- **Benvinguts al parc** (en català, castellà, anglès i francès)
- **Xarxa de Parcs Naturals** (en català, castellà, anglès, francès i italià)
- **La Xarxa de Centres de Documentació dels Espais Naturals Protegits de Catalunya**
- **Centres de documentació de la Xarxa de Parcs Naturals**

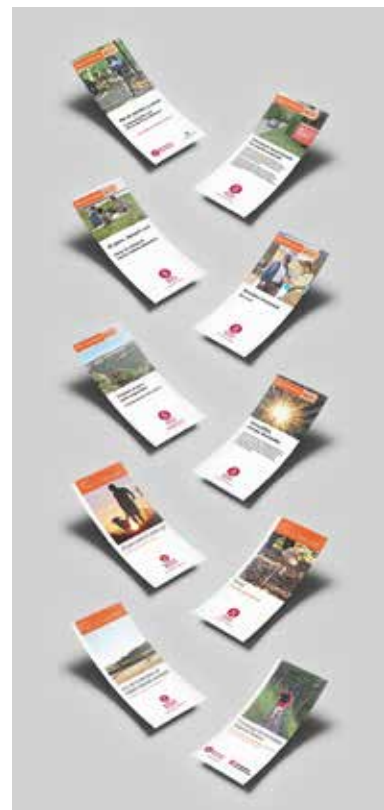


Itineraris senyalitzats

- **SL-C 51 La Torrota de Vacarisses**
- **SL-C 54 A la Mola des del coll d'Estenalles**
- **SL-C 57 La pedra seca**
- **SL-C 58 La riera de Talamanca**
- **SL-C 63 La font de la Portella** (parcialment adaptat per a persones amb mobilitat reduïda)
- **SL-C 67 Balmes, masies i molins**

Fulls solts, díptics, tríptics i altres fullets

- Al parc amb el vostre gos
- Bolets. Consells per collir-ne
- Bones pràctiques en curses de muntanya
- Castanyes i castanyedes. Recomanacions
- Centres de documentació
- Cercle de Voluntaris dels Parcs Naturals. Apunta-t'hi!
- Circulació motoritzada en espais naturals
- El paper del personal d'informació
- El parc, deixa'l net
- El senglar. Impacte i precaucions
- El vostre gos i els ramats
- Guardes forestals. Què fem?
- **La Carta Europea de Turisme Sostenible (CETS)**
- La nova app dels parcs naturals. Els parcs a la punta dels dits
- L'ús de la bicicleta als espais naturals protegits
- No et quedis a casa! L'accessibilitat a la Xarxa de Parcs Naturals
- Previsió dels incendis forestals
- Protecció del medi subterrani
- Protecció del verd nadalenc
- Regulació de l'escalada
- Revetlles sense incendis
- Si fas esport per la muntanya, respecta l'entorn
- Subscriu-te gratuïtament a *L'Informatiu dels Parcs*
- Visitem el parc amb seguretat
- Viu el parc, l'espectacle és a la natura



Cartells

- Cartell panoràmic del Parc Natural de Sant Llorenç del Munt i l'Obac
- Dia Europeu dels Parcs (cartell)
- Dia Europeu dels Parcs (pancarta)
- Exposicions a La Pahissa del Marquet
- Òpera als parcs
- **Parc Natural de Sant Llorenç del Munt i l'Obac (1): El rocam** (col·lecció «Flora i Fauna dels Parcs»)
- **Parc Natural de Sant Llorenç del Munt i l'Obac (2): Les canals** (col·lecció «Flora i Fauna dels Parcs»)
- Parcs en concert
- Passejades guiades
- Poesia als parcs
- Viu el parc (cartell general)

Altres publicacions

- Carnet de colla senglanaire
- Coneguem els nostres parcs. Llibreta de camp i guia del professorat
- Dia Europeu dels Parcs (full solt)
- Experiències Parc a taula
- Exposicions a la Pahissa del Marquet (fullet)
- Passejades guiades (fullet)



Exposicions i material audiovisual

Exposicions permanents

- «El monestir de Sant Llorenç del Munt», al Punt d'Informació del monestir de Sant Llorenç del Munt
- «Sant Llorenç del Munt i l'Obac: un paisatge mediterrani» a la Casa Nova de l'Obac
- «Ruta dels tres monts», al Centre d'Informació de Mura
- «Les tines i el vi», al Centre d'Informació de Rocafort
- «Les escultures de Monistrol ens parlen», a Monistrol de Calders

Exposicions itinerants

- «Floració al Parc Natural de Sant Llorenç del Munt i l'Obac»

Vídeo *Soc el Parc Natural de Sant Llorenç del Munt i l'Obac*

Podeu visualitzar aquest i altres vídeos al [canal de YouTube de la Xarxa de Parcs Naturals](#).



<https://youtu.be/IV8PaefZOkk>

L'Informatiu dels Parcs

L'Informatiu dels Parcs és el butlletí de divulgació de la Xarxa de Parcs Naturals de la Diputació de Barcelona. Té una periodicitat quinzenal i recull notícies dels dotze parcs que integren aquesta xarxa i d'altres organismes que hi estan relacionats.

Pàgina web de [subscripció gratuïta al butlletí L'Informatiu dels Parcs](#).

Pàgina web de consulta de l'[històric de L'Informatiu dels Parcs](#).



Gaudim als Parcs

Gaudim als Parcs és el butlletí de divulgació de la Xarxa de Parcs Naturals de la Diputació de Barcelona. Té una periodicitat setmanal i recull activitats dels dotze parcs que integren aquesta xarxa i d'altres organismes que hi estan relacionats.

Pàgina web de [subscripció gratuïta al butlletí Gaudim als Parcs](#).

Pàgina web de consulta de l'[històric de Gaudim als Parcs](#).




3.4. Parc mòbil

El parc mòbil del parc es va renovant en funció de l'estat mecànic i de l'antiguitat dels vehicles. Es duen a terme totes les accions necessàries per mantenir i conservar el parc mòbil en les millors condicions tècniques i de seguretat.

Les característiques del parc mòbil del parc són les que podeu veure a la taula següent:

Relació dels vehicles del parc

Matrícula	Model	Any d'adquisició	Usuaris
9837 DRZ	NISSAN PICK-UP NAVARA	2004	Manteniment
8359 JLY	ISUZU SATELITE	2016	Manteniment
9001 JLY	ISUZU SATELITE	2016	Manteniment
9633 JLY	ISUZU SATELITE	2016	Manteniment
3538 JLZ	NISSAN e-NV-200	2016	Subalterns
7133 JMF	MITSUBISHI MONTERO	2016	Unitat de vigilància
7135 JMF	MITSUBISHI MONTERO	2016	Unitat de vigilància
7688 JMF	MITSUBISHI MONTERO	2016	Unitat de vigilància
7699 JMF	MITSUBISHI MONTERO	2016	Tècnics
9877 KMY	TOYOTA LAND CRUISER	2018	Unitat de vigilància
9879 KMY	TOYOTA LAND CRUISER	2018	Unitat de vigilància
9880 KMY	TOYOTA LAND CRUISER	2018	Unitat de vigilància
0475 KMZ	TOYOTA LAND CRUISER	2018	Tècnics
5782 LFH	KIA NIRO	2020	Tècnics
1042 MDD	FORD KUGA	2024	Auxiliar de la gestió
1046 MDD	FORD KUGA	2024	Direcció



Parc mòbil del parc. Font: Arxiu XPN

3.5. Pressupost

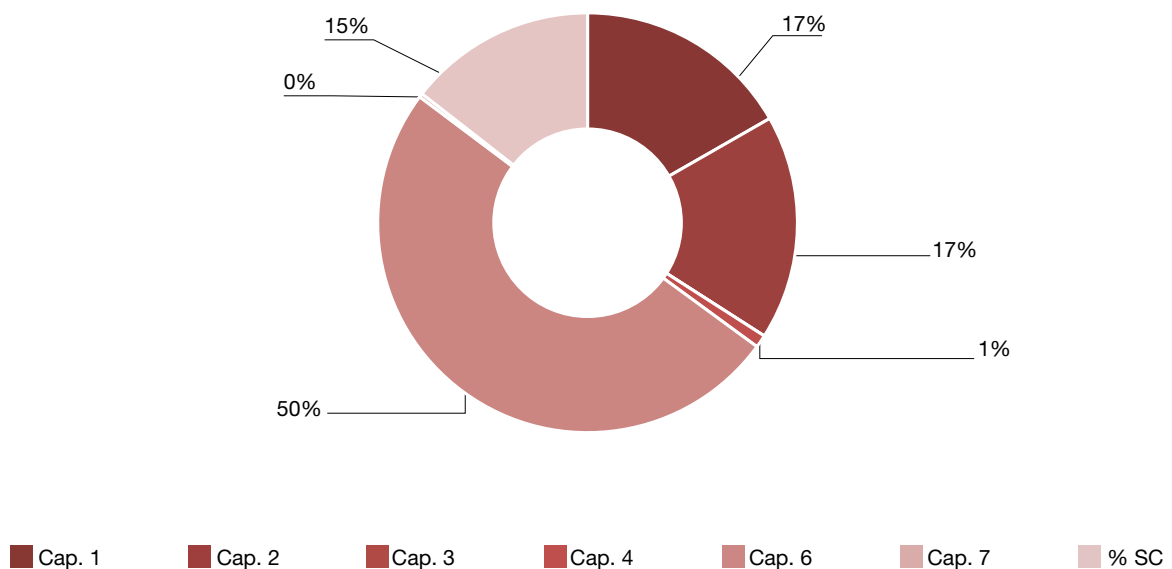
Resum de distribució del pressupost

Durant aquest exercici el pressupost total destinat al parc ha estat de **5.350.531,33 €**. Atès que la superfície del parc és de 13.693,78 ha, això comporta una dotació econòmica de **390,73 €/ha**.

Distribució de pressupost total del parc

Concepte		Import
Recursos humans del parc	Cap. 1	894.877,27
Despesa ordinària	Cap. 2	927.970,15
Despeses financeres	Cap. 3	0,00
Transferències ordinàries	Cap. 4	52.641,82
Inversions	Cap. 6	2.685.330,03
Transferències per a inversions	Cap. 7	15.624,11
Subtotal parc		4.576.443,38
Cost repercutit de Serveis Centrals	% SC	774.087,95
Total		5.350.531,33

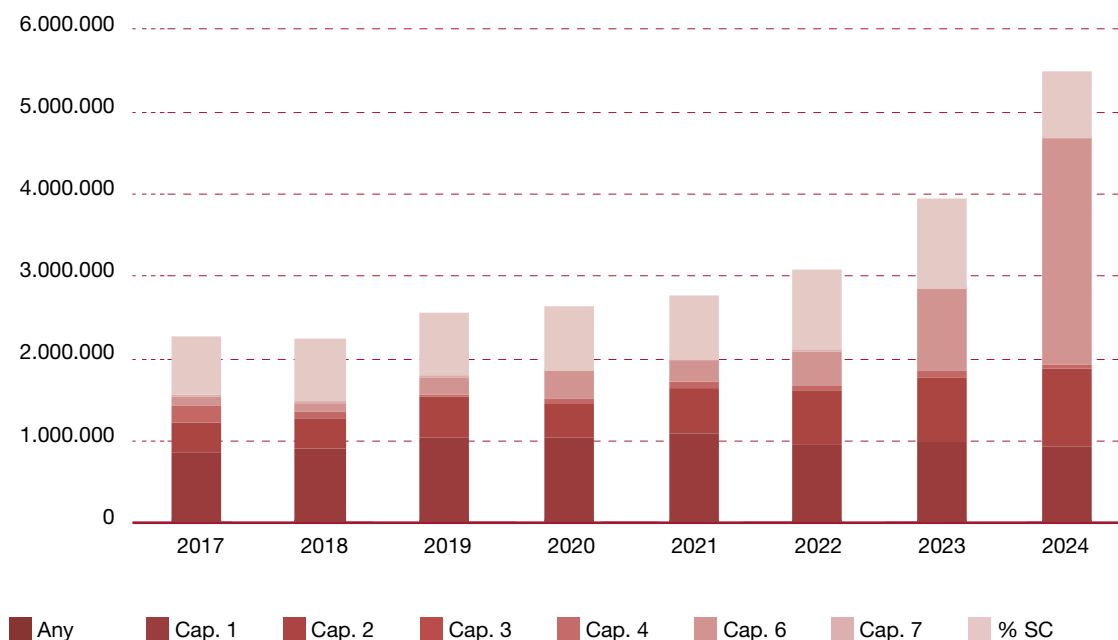
Distribució del pressupost total per conceptes



Evolució interanual

Any	Cap. 1	Cap. 2	Cap. 3	Cap. 4	Cap. 6	Cap. 7	% SC	Total
2017	802.293,30	363.126,28	0,00	224.224,46	102.935,54	18.758,91	678.485,10	2.189.823,59
2018	867.461,57	350.057,62	0,00	92.879,44	94.738,38	18.758,91	756.413,87	2.180.309,79
2019	990.006,63	479.448,77	0,00	48.511,42	189.824,71	30.686,29	739.525,08	2.478.002,90
2020	996.090,62	419.273,66	0,00	51.440,89	313.157,64	3.863,49	763.777,72	2.547.604,02
2021	1.033.431,86	553.548,98	0,00	78.736,27	247.569,53	8.033,25	763.777,72	2.685.097,61
2022	914.070,63	636.550,30	0,00	50.182,50	426.198,38	7.360,00	960.304,85	2.994.666,66
2023	946.046,05	776.437,60	0,00	63.460,07	979.304,35	13.243,56	1.064.274,63	3.842.766,26
2024	894.877,27	927.970,15	0,00	52.641,82	2.685.330,03	15.624,11	774.087,95	5.350.531,33

Evolució interanual del pressupost total per conceptes



4. Principals activitats dutes a terme

El programa d'activitats

Anualment, sobre la base del **Pla d'acció pel mandat (PAM)** dels objectius de gestió del parc, i tenint en compte les propostes dels ajuntaments i de les entitats, s'elabora una proposta de programa d'activitats per tal de preveure les actuacions que s'han d'executar durant l'any perquè es puguin assolir les determinacions del Pla especial. Una vegada ha estat sotmesa a la consideració dels òrgans de gestió, i d'acord amb les disponibilitats pressupostàries, es prepara el programa d'activitats definitiu amb el mòdul «SIRGA» del SIGEP (vegeu l'apartat 4.4.2), que es tradueix en el **Pla d'objectius i actuacions (POA)** de l'any.



Documents de planificació de la gestió

Podeu consultar [el POA](#) del conjunt d'espais naturals de la XPN.

L'esquema general del POA permet agrupar les activitats anuals en quatre grans blocs conceptuals.

Conservació del patrimoni natural i cultural

Fa referència a totes les actuacions adreçades a gestionar directament el territori, a redactar i executar plans de prevenció d'incendis, a aplicar les mesures destinades a la gestió activa del medi, a contribuir a la conservació del patrimoni natural i cultural, a mantenir el patrimoni públic i a fer el seguiment dels sistemes naturals.

Desenvolupament sostenible i benestar de la població local

Inclou el conjunt d'activitats relacionades amb el desenvolupament socioeconòmic i la millora de les condicions de vida de la població mitjançant l'establiment de línies d'ajut tècnic i econòmic, i amb la creació i millora d'infraestructures i la prestació de serveis generals. També abraça les accions de caràcter cultural i social que pretenen cohesionar el teixit territorial i la població per mitjà de programes de caràcter cultural i social.

Ús públic i educació ambiental

Recull les actuacions relatives a la creació i el manteniment de la xarxa d'equipaments públics definida pel Pla especial i a les tasques directament vinculades a l'ús públic, com ara els plans d'informació i les tasques de difusió, comunicació i publicacions. Aquest epígraf comprèn també un conjunt de propostes adreçades a fomentar el coneixement i el respecte envers el medi. Inclou actuacions que tenen com a objectiu potenciar el funcionament i la qualitat dels equipaments privats d'educació ambiental, així com programes destinats als escolars i al públic en general.

Activitats de coordinació i governança

Inclou les activitats relacionades amb la planificació, el control, el seguiment i l'avaluació de les activitats que es desenvolupen al parc i els aspectes organitzatius relacionats amb la direcció, la participació, l'organització i la formació de personal, l'adquisició de material i el subministrament de serveis, les tasques de representació i les relacions institucionals.

4.1. Conservació del patrimoni natural i cultural

4.1.1. Activitats de conservació i restauració

Actuacions enfocades a la conservació i la millora d'hàbitats i recursos naturals

Aquest tipus d'actuacions les executen:

- Empreses especialitzades en seguiment de la biodiversitat i projectes de millora d'hàbitats.
- Personal propi del parc (colla de manteniment forestal).
- Entitats del territori (colles de caçadors, ADF, centres excursionistes, etc.).
- Membres del Cercle de Voluntaris dels Parcs Naturals.
- Treballadors d'empreses que celebren jornades de voluntariat ambiental en el marc de seva política de responsabilitat social empresarial.

Actuacions desenvolupades durant el període present:

- Actuacions de manteniment dels espais oberts en àmbits que el Pla especial de protecció del medi físic i del paisatge de l'espai natural de Sant Llorenç del Munt i l'Obac qualifica com a sòls agrícoles.
- Actuació de conservació de la comunitat de peixos en cursos fluvials molt afectats per la sequera estival.
- Manteniment dels fruiters de varietats antigues de les feixes de la Mata i del viver forestal.
- Seguiment de les concessions de l'aprofitament de les finques del parc: tòfones, i pastures de la Mata, la coma d'en Vila i Mata-rodona.

Pla de seguiment i recerca

Els plans especials de protecció del medi natural i del paisatge del conjunt de la Xarxa de Parcs Naturals (XPN) de la Diputació de Barcelona tenen com a objectiu promoure accions per garantir la conservació del patrimoni natural.

Amb la voluntat de disposar d'un instrument per valorar l'estat dels sistemes naturals, i com a eina per a la gestió del parc natural, s'està duent a terme, des de l'any 1996, el Pla de seguiment de paràmetres ecològics.

Des de l'any 2014 es disposa del Pla estratègic de seguiment i recerca (PSR) de la Xarxa de Parcs Naturals de la Diputació de Barcelona. Per al període 2015-2024 es proposa com a objectiu bàsic desenvolupar el marc de seguiment i recerca per tal d'obtenir el coneixement necessari sobre el medi natural i les seves dinàmiques, a fi de ser utilitzat en el conjunt d'accions de planificació, gestió i avaluació de la Xarxa de Parcs Naturals.

Totes les dades obtingudes dins del Pla de seguiment han estat tractades i emmagatzemades en les bases de dades del Servei de Gestió de Parcs Naturals. Aquestes bases de dades, de les quals aquesta memòria és un resum, són disponibles i poden ser consultades al [Centre de Documentació del Parc](#). Les bases de dades pròpiament dites són al servidor de l'oficina del parc, atès que moltes fan referència a espècies protegides i la seva localització al parc.



Àguila cuabarrada (*Aquila fasciata*). Font: Iñaki Relanzón

Estudis 2024	Import (€)
Conveni de col·laboració amb el Museu de Ciències Naturals de Barcelona i l'Associació Catalana de Bioespeleologia - Estudi invertebrats dels ambients càrstics	0,00
Conveni de col·laboració amb l'Institut Català d'Ornitologia (ICO) per l'execució dels plans de conservació de la Xarxa de Parcs Naturals gestionats per la Diputació de Barcelona (inclou rapinyaires forestals i el duc)	6.500,00
Conveni de col·laboració amb el Patronat del Museu de Granollers per l'execució del Pla estratègic de seguiment i recerca per a la conservació del medi natural a la Xarxa de Parcs Naturals (XPN) gestionats per la Diputació de Barcelona (micromamífers i ropalòcers)	5.500,00
Conveni de col·laboració amb el FEHM-UB - Seguiment del Canvi Ambiental a la Xarxa Fluvial de la província de Barcelona	5.600,00
Conveni de col·laboració amb l'associació Paisatges Vius per l'execució del Pla de gestió del cranc de riu i la custòdia dels hàbitats d'interès a la Xarxa de Parcs Naturals gestionats per la Diputació de Barcelona	2.000,00
Conveni de col·laboració amb l'Equip de Biologia de la Conservació de la Facultat de Biologia de la UB - Centre de Monitoratge de la Biodiversitat de les Muntanyes Mediterrànies	44.920,00
Programa de seguiment de les poblacions de senglar a la Xarxa de Parcs Naturals gestionats per la Diputació de Barcelona (temporada 2020-2021) al Parc Natural de Sant Llorenç del Munt i l'Obac	2.500,00
Seguiment de les poblacions de quiròpters al Parc Natural de Sant Llorenç del Munt i l'Obac	5.063,85
Anàlisi del domini vital i ús de l'espai de la parella d'àguila cuabarrada del territori de l'Obac, codi: BP4	12.960,92
Monitoratge i anàlisi de l'estat de conservació de l'escurçó ibèric (<i>Vipera latastei</i>) a la Xarxa de Parcs Naturals de la Diputació de Barcelona (GRF, OLE, SLO)	5.900,00
Estudi del patrimoni natural (fauna, flora i geologia) i la connectivitat en l'àmbit de la proposta d'ampliació del Parc Natural de Sant Llorenç del Munt i l'Obac	18.108,86
Estudi recursos hídrics del Parc Natural de Sant Llorenç del Munt i l'Obac per a la seva gestió. Fase hidrogeològica	7.570,72
Total contractes	52.104,35
Total convenis	64.520,00
TOTAL	116.624,35

Resum dels seguiments i estudis de conservació de la biodiversitat 2024

- Centre de Monitoratge de la Biodiversitat de les Muntanyes Mediterrànies - Les àrees d'implementació al Parc Natural de Sant Llorenç del Munt i l'Obac
<https://parcs.diba.cat/web/conservacio-de-la-biodiversitat/seguiment-sant-llorenc#CMBMM>
<https://www.ub.edu/biologiaconservacio/cmbmm/>
<https://observatorinatura.cat/projectes/info/38/>
- Estudis de seguiment del canvi ambiental de la xarxa fluvial de la província de Barcelona
<https://parcs.diba.cat/web/conservacio-de-la-biodiversitat/rius>
<https://parcs.diba.cat/web/conservacio-de-la-biodiversitat/seguiment-sant-llorenc#CARIMED>
<https://www.ub.edu/barcelonarius/web/index.php>
- Els ocells al Parc Natural de Sant Llorenç del Munt i l'Obac. Resultats del conveni específic de cooperació entre la Diputació de Barcelona i l'Institut Català d'Ornitologia (ICO)
<https://parcs.diba.cat/web/conservacio-de-la-biodiversitat/ocells>
<https://parcs.diba.cat/web/conservacio-de-la-biodiversitat/seguiment-sant-llorenc#socc>
<https://ornitologia.org/ca/quefem/monitoratge/index.html>
- Projecte SEMICE al Parc de Sant Llorenç del Munt i l'Obac
<https://apps.biblio.org/diba/conservacio-de-la-biodiversitat/semice>
<https://parcs.diba.cat/web/conservacio-de-la-biodiversitat/seguiment-sant-llorenc#petits>
<https://www.semice.org/>
- Els ropalòcers (papallones diürnes) del Parc Natural de Sant Llorenç del Munt i l'Obac
<https://www.catalanbms.org/>
<https://apps.biblio.org/diba/conservacio-de-la-biodiversitat/cbms>
<https://parcs.diba.cat/web/conservacio-de-la-biodiversitat/seguiment-sant-llorenc#CBMS>
- Pla de gestió del cranc de riu i la custòdia dels hàbitats d'interès al Parc Natural de Sant Llorenç del Munt i l'Obac
<https://parcs.diba.cat/web/conservacio-de-la-biodiversitat/cranc-de-riu>
<https://parcs.diba.cat/web/conservacio-de-la-biodiversitat/seguiment-sant-llorenc#cranc>
<https://paisatgesvius.org/ca/actuacions/100094>

- Seguiment de la població de senglar (*Sus scrofa*) a Sant Llorenç del Munt i l'Obac. Temporada 2022-2023
<https://parcs.diba.cat/web/conservacio-de-la-biodiversitat/seguiment-sant-llorenc#senglar>
<https://senglar.cat/programa-de-seguiment/>
- Seguiment de les espècies prioritàries de quiròpters al Parc Natural de Sant Llorenç.
<https://apps.biblio.org/diba/conservacio-de-la-biodiversitat/ratpenats>
<https://parcs.diba.cat/web/conservacio-de-la-biodiversitat/seguiment-sant-llorenc#quir%C3%B2pters>
- Seguiment estandarditzat de les poblacions d'amfibis al Parc Natural de Sant Llorenç del Munt i l'Obac
<https://parcs.diba.cat/web/conservacio-de-la-biodiversitat/fauna-definicio#vertebrata>
<https://parcs.diba.cat/web/conservacio-de-la-biodiversitat/seguiment-sant-llorenc#ambfibis>
- Seguiment dels rapinyaires forestals i rupícoles diürns al Parc Natural de Sant Llorenç del Munt i l'Obac
<https://parcs.diba.cat/web/conservacio-de-la-biodiversitat/segre>
<https://parcs.diba.cat/web/conservacio-de-la-biodiversitat/seguiment-sant-llorenc#rap>
- Seguiment estandarditzat de la flora amenaçada (SEFA) al Parc Natural de Sant Llorenç del Munt i l'Obac
<https://parcs.diba.cat/web/conservacio-de-la-biodiversitat/flora-amenacada>
<https://parcs.diba.cat/web/conservacio-de-la-biodiversitat/seguiment-sant-llorenc#SEFA>
- Seguiment de la processonària del pi al Parc Natural de Sant Llorenç del Munt i l'Obac
<https://parcs.diba.cat/web/conservacio-de-la-biodiversitat/recerca-i-seguiment-fauna#pro>
<https://parcs.diba.cat/web/conservacio-de-la-biodiversitat/seguiment-sant-llorenc#pi>
- Seguiment de la papallona del boix al Parc Natural de Sant Llorenç del Munt i l'Obac
<https://www.observatoriforestal.cat/papallona-del-boix/>
https://agricultura.gencat.cat/ca/ambits/agricultura/dar_sanitat_vegetal_nou/dar_plagues_males_herbes/dar_plagues/insectes/cydalima-perspectalis-papallona-del-boix/index.html
- Seguiment fenològic FENOCAT al Parc Natural de Sant Llorenç del Munt i l'Obac
<https://parcs.diba.cat/web/conservacio-de-la-biodiversitat/fenologia>
<https://www.meteo.cat/wpweb/climatologia/fenologia/>
- Monitoratge i anàlisi de l'estat de conservació de l'escurçó ibèric (*Vipera latastei*) a la Xarxa de Parcs Naturals de la Diputació de Barcelona (GRF, OLE, SLO)
Oficina del Parc Natural
- Anàlisi del domini vital i ús de l'espai de la parella d'àguila cuabarrada del territori de l'Obac, codi: BP4
Oficina del Parc Natural
- Estudi del patrimoni natural (fauna, flora i geologia) i la connectivitat en l'àmbit de la proposta d'ampliació del Parc Natural de Sant Llorenç del Munt i l'Obac
Oficina del Parc Natural
- Estudi dels recursos hídrics en l'àmbit actual i de la proposta d'ampliació del Parc Natural de Sant Llorenç del Munt i l'Obac: inventari, caracterització i cabals.
Oficina del Parc Natural

4.1.2. Activitats de prevenció i gestió del territori

Pla de vigilància i prevenció d'incendis (campanya d'estiu)

La campanya del Pla d'informació i vigilància contra els incendis forestals (PVI) es duu a terme amb l'estreta col·laboració dels ajuntaments i les Agrupacions de Defensa Forestal (ADF). Podeu consultar la pàgina [«Informació general i documents tècnics» del web de l'Oficina Tècnica de Prevenció Municipal d'Incendis Forestals i Desenvolupament Agrari](#).

Les dades publicades a la memòria final de campanya del PVI fan referència a l'anàlisi de les accions de conscienciació, dissuasió d'infraccions, deteccions de situacions de risc, revisions d'infraestructures, protecció del medi ambient, atenció a la ciutadania i també a les relacionades amb la detecció i el seguiment d'incendis forestals de la campanya actual comparada amb les anteriors.

També es poden consultar, de forma oberta i configurable, les [accions dutes a terme durant tota la campanya per l'operatiu PVI](#).

Es poden configurar les consultes per comarca, per municipi, per agrupació de defensa forestal i per cada parc de la Xarxa de Parcs Naturals de la Diputació de Barcelona.

En el cas del Parc Natural de Sant Llorenç del Munt i l'Obac, s'ha estructurat amb un guaita situat al punt de vigilància de l'Obac i vuit parelles d'informadors circulant amb un vehicle tot terreny: quatre unitats al Sector de Prevenció Centre (U33, U34, U35 i U63).

El camp d'acció de la vigilància al Parc Natural de Sant Llorenç del Munt i l'Obac és tot l'àmbit del Pla especial i es basa en els fets següents:

- Es col·labora en les actuacions de les agrupacions de defensa forestal que actuen en l'àmbit del parc.
- S'han dut a terme diverses reunions de coordinació per a la prevenció d'incendis forestals.
- S'han fet tota una sèrie d'actuacions que formen part del Pla bàsic de prevenció d'incendis forestals referents a l'arranjament de camins, hidrants i punts d'aigua. Aquestes actuacions s'especifiquen a l'apartat dedicat al pla, amb un total de 16,19 km de camins i pistes arranjades a càrrec del pressupost extraordinari del parc i del Servei d'Anàlisi i Gestió Territorial, Inversions i Obres.

Pla bàsic de prevenció d'incendis forestals

Segons el Pla d'accions prioritàries contra incendis forestals (PAPIF), iniciat conjuntament per l'Administració General de l'Estat i la Generalitat de Catalunya, el Parc Natural de Sant Llorenç del Munt i l'Obac es troba dins del Perímetre de Protecció Prioritària (PPP) contra incendis forestals B2 (Sant Llorenç del Munt - Cingles de Bertí), definit en el Pla especial d'emergències per incendis forestals de Catalunya (INFOCAT) com a sector de risc. Per aquest motiu, es va considerar necessari dur a terme una planificació en matèria de prevenció d'incendis que permetés la màxima eficàcia en la lluita contra els incendis forestals.

L'any 2022 es va revisar el Pla bàsic de prevenció d'incendis forestals del Parc Natural de Sant Llorenç del Munt i l'Obac, que parteix de l'anàlisi del medi i de tots els factors que cal tenir presents amb relació a la prevenció d'incendis forestals. També es van tenir en compte els plans i les estratègies del conjunt d'agents que actuen en el territori, com són: els plans municipals de prevenció d'incendis forestals (PPI), redactats per l'Oficina Tècnica de Prevenció Municipal d'Incendis Forestals i Desenvolupament Agrari de la Diputació de Barcelona; el Perímetre de Protecció Prioritària (PPP) de Sant Llorenç del Munt - Cingles de Bertí, redactat pel Departament de Medi Ambient i Habitatge de la Generalitat de Catalunya; actuacions del cos de bombers, etc.

A partir de tota aquesta documentació i informació, es va determinar la infraestructura mínima necessària en matèria de prevenció i extinció d'incendis per a l'àmbit del parc natural, amb la voluntat de garantir-ne l'estabilitat i intentar així assolir la protecció del medi en aquest sector, sens perjudici de les infraestructures que poden ser considerades necessàries en altres escales de planejament. El pla té una vigència de 10 anys —actualment està en fase d'aprovació— i els criteris en què s'argumenten les mesures proposades són:

- Establir una xarxa bàsica de camins que garanteixi l'accés sense dificultats dels mitjans terrestres de lluita contra incendis i que serveixi per a la planificació de les xarxes de prevenció dels municipis del parc.
- Garantir una mínima disponibilitat d'aigua que eviti un excessiu desplaçament dels mitjans aeris i terrestres (distància màxima de 5 km lineals).
- Garantir una cobertura visual del territori que permeti detectar al més ràpid possible l'inici d'un incendi forestal.
- Aconseguir una compartimentació adequada del territori mitjançant una gestió activa i poder així minimitzar els efectes dels incendis en la major part de les situacions de risc, per intentar que no esdevinguin el que s'anomenen grans incendis forestals (GIF).

A tota la xarxa de camins es preveu la realització d'una secció de servei, és a dir, el manteniment d'un metre a banda i banda dels camins, amb la freqüència que es preveu en el pla. Aquesta secció de servei implica l'estassada arreu de tot tipus de vegetació i la tallada dels arbres i branques que impedeixin el pas dels vehicles d'extinció.

Treballs desenvolupats que formen part del Pla bàsic de prevenció d'incendis forestals

Amb els mitjans propis, s'han dut a terme els treballs següents que formen part del Pla bàsic de prevenció:

- Revisió del Pla director d'infraestructures de prevenció d'incendis forestals.
- Arranjament de pistes forestals i de la xarxa bàsica de camins del Pla bàsic de prevenció d'incendis forestals.
- Manteniment i neteja de la caixa forestal i les cunetes.
- Desbrossaments, manteniment de camps i espais oberts, estassades de franges de seguretat i baixa combustibilitat.
- Feines d'aclarida selectiva i selecció de tanys a la finca de l'Obac, Baga del Dalmau i Mata-rodona, treballs que ja s'havien iniciat anteriorment.

Altres actuacions

- Treballs de manteniment de la vegetació del corriol d'accés a la torre de guaita de l'Obac.
- Manteniment de la franja de baixa combustibilitat de l'àrea d'esplai de les Arenes (0,25 ha).
- Manteniment de la franja de baixa combustibilitat de l'àrea d'esplai de la riera de Nespres (0,20 ha).
- Manteniment de la franja de baixa combustibilitat a l'entorn de l'àrea d'esplai del torrent de l'Escaiola (0,60 ha).
- Manteniment de diverses basses (Mata-rodon i Turó de les Tres Creus) i altres punts d'aigua (les Refardes, la Vall, la Mata, el Marquet de les Roques, Hostalets del Daví), millora i neteja de canals de recollida d'aigua i decantadors.
- Manteniment i desbrossament dels itineraris del parc.
- Seguiment de la neteja de vegetació sota les línies elèctriques.
- Realització de treballs silvícoles i franges de seguretat a l'entorn de les edificacions aïllades de les finques de la Diputació de Barcelona.
- Comprovació del funcionament dels hidrants del torrent de l'Escaiola.
- Manteniment del sistema de radiotelefonía de comunicació del parc.
- Assistència a les reunions de les ADF i ajuntaments per a la coordinació de l'execució d'actuacions.
- Reunions de coordinació amb altres entitats i administracions en referència a temes de prevenció d'incendis forestals.
- Actualització del protocol intern sobre les actuacions que cal dur a terme en els diferents nivells d'activació del Pla alfa.

Gestió i manteniment del patrimoni

El personal de manteniment del parc ha dut a terme un seguit de tasques, entre les quals destaquen les següents:

- Desbrossament i manteniment dels equipaments i les àrees d'esplai del parc: la Mata, el Centre d'Informació del Coll d'Estenalles i Entorns, conjunt de l'Obac (Casa Nova de l'Obac, La Pastora, la Masoveria, el Xalet), la Mola, La Muntada, el torrent de l'Escaiola, la riera de Nespres, les Arenes, el Marquet de les Roques, la Vall, les Refardes, Mata-rodon, els Hostalets del Daví, la coma d'en Vila, l'Alzina del Sal-lari, la Torre de l'Àngel i els Caus del Guitart.
- Neteja de les cunetes i arquetes de l'aparcament de la Mata, coll d'Estenalles, la zona de l'Obac i la vall d'Horta.
- Neteja i desbrossament de les àrees d'aparcament.
- Pintat de les places reservades per a persones amb discapacitat de tots els aparcaments.
- Pintat d'algunes estructures de ferro dels equipaments (baranes, columnes...).
- Substitució de fustes de les places dels aparcaments.
- Substitució de fustes al camí adaptat de l'Obac Vell.
- Manteniment de les baranes de la carretera BV-1221 i del camí rural asfaltat de Lligabosses.
- Reposició i manteniment de cadenats, fites, adhesius i rètols.
- Reposició i manteniment de baranes de fusta de castanyer de limitació de pas (patrimoni històric, aparcaments, avencs, miradors, etc.).
- Substitució d'algunes cadenes per cables amb funda i renovació de fundes.
- Tallada i retirada d'arbres caiguts als camins (especialment a la zona del camí asfaltat de Lligabosses per un episodi meteorològic puntual) i itineraris.
- Retirada i arranjamant d'esllavissades en diferents punts de la xarxa viària del parc.
- Desbrossament dels elements patrimonials del parc: forns de pega, de calç, d'obra, etc.
- Desbrossament dels cartells informatius de l'incendi del coll de la Casilla el 2003.
- Desbrossament dels entorns de l'ermita de les Arenes.

- Tasques de manteniment i desbrossada de les Tines del Flequer i del Trull.
- Manteniment del desbrossament al voltant de les basses del Marquet de les Roques, Mata-rodona, Hostalets del Daví i el turó de les Tres Creus.
- Manteniment de fonts i desbrossada dels entorns (font del Llord, font de la Boixa, etc.).
- Tasques de manteniment divers al camí de la font del Llord.
- Tasques de manteniment dels entorns del coll d'Eres, els Òbits i la cova Simanya.
- Tasques de manteniment dels camins i itineraris del Montcau, coll d'Eres, els Monjos, carena del Pagès, camí Ral, les fonts de Mura, GR 5, l'Obac Vell, les Tines del Flequer, sot de Matalonga, les Arenes, la font Freda, etc.
- Col·locació de rètols a carreteres i camins diversos i retirada de rètols malmesos.
- Manteniment de vehicles i maquinària diversa.
- Revisió d'extintors, roba de feina i equips de protecció individual (EPI).
- Revisió de l'estat de l'enllumenat d'emergència dels equipaments.
- Revisió trimestral de l'estat dels generadors de la Mata i del coll d'Estenalles.
- Manteniments bàsics de les instal·lacions dels equipaments: reparació d'aixetes trencades, canvis de bombetes o fluorescents, llums, etc.
- Manteniment de les exposicions de la Mola i de la Casa Nova de l'Obac.
- Manteniment de la passarel·la a les restes arqueològiques de Serra Llarga i treballs de suport a les excavacions.
- Restauració de les baranes del conjunt de l'Obac amb pintat del ferro.
- Desbrossada de l'entorn d'una de les barraques de vinya de la finca de la Vall.
- Tasques de suport als programes de seguiments ecològics del parc (instal·lació de rètols, col·locació de cabassos, etc.).
- Col·laboració en el sistema de càmeres segons el projecte Tech4Nature .
- Reposició de fustes al terra de l'aparcament del coll d'Estenalles per millorar la mobilitat.
- Desbrossada, abatiment d'arbres i condicionament dels voltants de les tines, després del pas de l'incendi forestal.
- Manteniment divers de la zona de barbacoes del torrent de l'Escaiola i de la riera de Nespres.
- Retirada de diversos abocaments arreu del parc (runa, restes vegetals, plàstics, brossa, etc.).
- Neteja de diversos grafitis a àrea de lleure de l'Escaiola i a l'accés a La Mola.
- Substitució de tanca amb corda, de les zones limitades a l'accés al cim de la Mola, per afavorir la restauració de la vegetació de la zona.
- Senyalització vària, implementació, reparació, manteniment, substitució en itineraris, zones de minusvàlids, pistes i camins, etc.
- Millora de les trenques d'aigua refetes amb pedra i eliminació de drecceres, situades a la cara sud del cim del Montcau.
- Tallada i retirada d'arbres cremats en la zona de l'incendi del Pont de Vilomara.
- Instal·lació d'un comptador d'aigua a l'àrea d'esplai del torrent de l'Escaiola.
- Obertura de la caixa vegetal del camí de coll d'Eres des de coll d'Estenalles.
- Arranjament de l'enllumenat exterior de la Casa Nova de l'Obac i la Mata.
- Diverses actuacions de manteniment i substitució d'elements dels diferents dels WC dels equipaments.
- Reparació porta del terrat de la masoveria del Marquet de les Roques.
- Petites reparacions de parets, terres i sostres, de la branca de paleta dins dels diferents equipaments.
- Petites reparacions en els elements de fusta que estan repartits pels diferents equipaments, com portes i finestres.
- Muntatge i desmuntatge de l'escenari, en els diferents esdeveniments que es realitzen al parc.
- Retirada de brossa a l'Àrea d'Esplai de les Arenes.

- Reparacions de fonts d'ús públic situades en diferents àrees de lleure del parc.
- Preparació de material, separació i transport a la deixalleria, de diferent material que s'ha hagut de baixar i pujar al cim de la Mola en helicòpter.



Obertura de la vegetació del camí de coll d'Estenalles a coll d'Eres. Font: Arxiu XPN

4.2. Desenvolupament sostenible i benestar de la població local

4.2.1. Polítiques de foment agrícola, forestal, de serveis i cultural

Subvencions

El Pla especial estableix, entre els seus objectius, compatibilitzar la protecció amb el desenvolupament social, econòmic i cultural de la població de l'àrea d'aplicació del pla. Amb aquesta finalitat, la Diputació de Barcelona té sis línies bàsiques d'ajut, que es regeixen per les bases publicades oficialment.

Les activitats que actualment poden ser objecte d'ajut són les següents:

- Activitats forestals (AF)
- Activitats agrícoles i ramaderes (AR)
- Instal·lació de calderes i estufes de biomassa (BM)
- Entitats culturals, cíviques i esportives (EC)
- Empreses de serveis (ES)
- Millora dels habitatges i restauració del patrimoni arquitectònic (HP)
- Passejades guiades (PG)

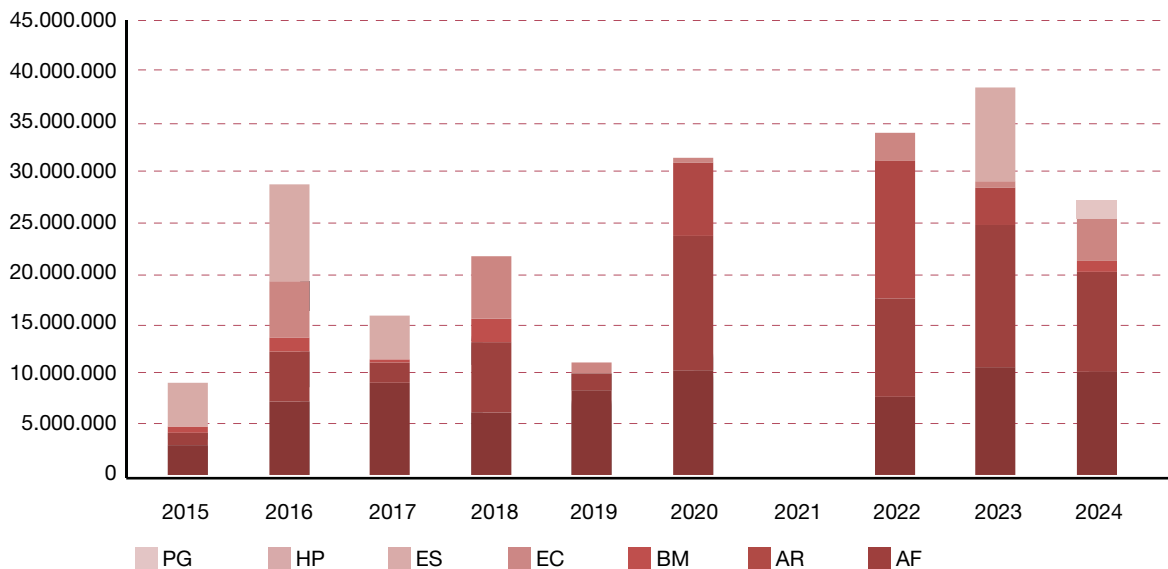
En aquest quadre es pot observar la distribució de les subvencions atorgades per línia (nombre i imports concedits enguany), i també l'evolució en els darrers anys.

Distribució de les subvencions sol·licitades i atorgades per línia

Línia	Sol·licitades		Atorgades		% atorgament	
	Nombre	Import	Nombre	Import	%nombre	%import
AF	3	10.895,68	3	10.298,95	100,00	94,52
AR	3	12.793,26	3	9.964,54	100,00	77,89
BM	0	0,00	0	0,00	0,00	0,00
EC	1	1.100,00	1	1.100,00	100,00	100,00
ES	1	5.500,00	1	4.152,31	100,00	75,50
HP	0	0,00	0	0,00	0,00	0,00
PG	1	2.000,00	1	2.000,00	100,00	100,00
Total general	9	32.288,94	9	27.515,80	100,00	85,22

Evolució interanual de l'import atorgat

Línia	2015	2016	2017	2018	2019	2020	2021	2022	2023	2024
AF	3.075,00	7.425,00	9.240,00	6.340,80	8.480,16	10.512,75	0,00	7.800,00	10.728,45	10.298,95
AR	1.115,00	4.978,10	1.950,04	6.987,19	1.736,74	13.300,00	0,00	9.800,00	14.300,00	9.964,54
BM	0,00	0,00	0,00	0,00	0,00	7.360,00	0,00	13.760,00	3.589,79	0,00
EC	600,00	1.380,00	300,00	2.297,00	0,00	0,00	0,00	0,00	0,00	1.100,00
ES	0,00	5.640,00	0,00	6.171,64	966,23	484,92	0,00	2.807,82	720,00	4.152,31
HP	4.500,00	9.510,77	4.500,00	0,00	0,00	0,00	0,00	0,00	9.369,86	0,00
PG	0,00	0,00	0,00	0,00	0,00	0,00	0,00	0,00	0,00	2.000,00
Total general	9.290,00	28.933,87	15.990,04	21.796,63	11.183,13	31.657,67	0,00	34.167,82	38.708,10	27.515,80



Viu el parc

Informació general

Durant l'any 2024 s'ha continuat desenvolupant aquest programa de caire ludicocultural a 10 dels 14 espais protegits de la Xarxa de Parcs Naturals. Després de totes les restriccions del període post Covid-19, el programa s'ha pogut dur a terme amb normalitat. Les xifres han tendint a les xifres d'edicions anteriors. El Viu el parc consta de dues licitacions: el programa artístic d'una banda (que gestiona FUSIC) i el programa escolar, de l'altra (que gestiona CIMA). A les xifres del primer bloc se li afegeixen els assistents a altres cicles culturals que se sumen al Viu el parc (Poesia als parcs, Parcs en concert i Òpera als parcs) i que es realitzen dins el període de vigència d'aquest programa, per tal d'enriquir la cartellera de cada parc.

Recordem que el programa es divideix en tres eixos principals. El **primer** eix, un bloc d'activitats (teatre, música, dansa, conferències, espectacles infantils, etc.) ofertes directament per la Diputació de Barcelona als diferents municipis del parc i que es realitzaven en indrets o equipaments proposats pels mateixos ajuntaments.

El **segon** eix, un seguit d'activitats d'abast més general que es realitzen dins l'àmbit del parc: Matinal al parc, Fira d'artesans, Nit d'estels, La capsa dels sentits, Concursos de fotografia, etc.

Val a dir que la resta de parcs tenen un **tercer eix**, el "**Viu el parc a l'escola**", adreçat als nens i nenes de cinquè de primària de les escoles de cada parc. Atès que el Parc Natural i Reserva de la Biosfera del Montseny i l'Espai Natural de les Guilleries-Savassona disposen ja d'un programa escolar específic, "**El Montseny a l'escola**" (des del 2017) i "**Guilleries a l'escola**" (des del 2022) per a tot el Cicle de Primària que des del també abraça el cinquè curs; des d'aquell any ja no es du a terme el Viu el parc escolar en aquests parcs. El vincle es manté en el suport a l'edició de l'*Agenda escolar* que gaudeix aquest programa.

Des del 2017 la gestió del programa es va dividir en dos lots: un pel vessant **artístic i cultural** (lot 1) i un altre pel **programa escolar** (lot 2). En la nova licitació pel període 2021-2024, el primer lot va ser guanyat per l'entitat FUSIC i el segon, per l'empresa CIMA (que ha fet un *pool* d'empreses d'educació ambiental: APRÈN, Quatre Passes i Origonatura).

En el conjunt dels parcs, el programa Viu el parc durant el 2024 va poder programar un total de **189 actes** en 68 municipis, amb un total de **7.423 assistents** (3.572 en els Actes centrals i 3.851 en els

actes als municipis). Aquí sumem els actes i assistència del mateix Viu el parc artístic, més el cicle Poesia als parcs, Parcs en Concert i d'Òpera als parcs. Unes xifres que reprenen les d'anys anteriors pre pandèmia Covid-19.

El **pressupost** global del programa ha estat de **128.661,02 €**. Aquesta xifra inclou tot el pressupost que hi va destinar la Diputació de Barcelona, que és la suma del pressupost de la Gerència d'Espais Naturals gestionat per FUSIC (118.924,85 €) i els costos de la difusió del programa (9.736,17 €), tant en suport paper com digital.

Programa Viu el Parc. Dades generals

Programa cultural						
	Edició	Nbre. Municipis ⁽¹⁾	Nbre. Actuacions	Assistència total ⁽²⁾	Pressupost (en €)	Costos de difusió (en €) ⁽³⁾
Montseny	32	15	29	1.153	18.713,55	-
Montesquiu	28	5	17	842	13.018,19	-
Guilleries	19	4	16	780	12.152,80	-
Marina	23	4	15	648	11.040,90	-
Litoral	22	11	26	1.168	16.223,43	-
Montnegre	29	7	21	1.070	13.923,16	-
Garraf-Olèrdola-Foix	31	11	30	928	15.817,47	-
Sant Llorenç del Munt	33	11	26	834	18.035,35	-
Total	-	68	180	7.423	118.924,85	9.736,17

(1) Es refereix als municipis realment participants al programa.

(2) Inclou els Actes centrals (Matinals, Poesia als parcs, Nits d'estels, Parcs en concert, Òpera als parcs o ral·lis i concursos fotogràfics) i els actes als municipis.

(3) Aquesta xifra inclou tot el pressupost que hi va destinar la Diputació de Barcelona, que és la suma del pressupost de la Gerència d'Espais Naturals gestionat pels dos concessionaris: Lot 1 gestionat per FUSIC (118.924,85 €); i Lot 2, gestionat per CIMA (82.522,00 €); i els costos de la difusió del programa (9.736,17 €), tan en suport paper com digital.

Durant el 2024, el **web "Viu el parc"** artístic ha tingut 10.254 visites de 5.234 seguidors, especialment en els mesos de març-juny i setembre-novembre. Per la seva banda, el compte d'Instagram del programa té actualment 1.079 seguidors.

Pel que fa al **programa escolar**, al llarg del 2024 s'ha mantingut l'estructura ja establerta després de la pandèmia, amb grups reduïts de màxim tres escoles per sortida i fomentant la figura dels agents territorials de cada parc (un apicultor, un viticultor o un arqueòleg, entre d'altres).

Per a més informació de tot el programa, podeu consultar la **pàgina web del Viu el parc**.

Viu el parc artístic

La **trenta-tresena edició** del programa Viu el parc al Parc Natural de Sant Llorenç del Munt i l'Obac es va realitzar des del 5 d'abril al 27 de juliol de 2024.

Per a l'organització del programa, es va fer una **reunió al Casal de Cultura de Matadepera** amb els ajuntaments de l'espai natural el divendres 7 de febrer.

Dins els Actes centrals, **la Matinal al Parc** es va celebrar a Terrassa com és habitual a la Casa Nova de l'Obac el 5 de maig. A més d'un munt d'actes locals, al Parc s'han programat actes centrals com **Nit d'estels, Parcs en concert i Poesia als parcs**.

En total es van fer 27 actuacions, amb una participació de **834 assistents**.

Resum del programa Viu el parc artístic al Parc Natural de Sant Llorenç del Munt i l'Obac



Cartell dels Actes centrals del programa Viu el parc 2024

Data	Acte	Població	Actuacions	Assistents
Actes centrals			7	314
5/5/24	Matinal al parc	Terrassa	4	170
11/5/24	Poesia als parcs	Sant Llorenç Savall	1	20
12/5/24	Parcs en concert	Sant Llorenç Savall	1	100
12/7/24	Nit d'estels	Sant Llorenç Savall	1	24
Actes locals			20	520
12/4/24	Soul Lovers Covers (música)	El Pont de Vilomara i Rocafort	1	38
13/4/24	Mòbil amb fulles (taller)	El Pont de Vilomara i Rocafort	1	18
21/4/24	Naturalesa i Creativitat (conferència)	Monistrol de Calders	1	6
21/4/24	En Clau de Dos (música)	Monistrol de Calders	1	40
4/5/24	Mòbil amb fulles (taller)	Matadepera	1	32
1/6/24	Gerro amb flors (taller)	Castellar del Vallès	1	40
5/6/24	Moda sostenible (conferència)	Terrassa	1	10
7/6/24	Explica'm una selva (animació infantil)	Sant Vicenç de Castellet	1	12
8/6/24	La bellesa dels bolets (conferència)	Vacarisses	1	8
9/6/24	Mandales de llavors (taller)	Terrassa	1	40
15/6/24	Explica'm un secret (animació infantil)	Rellinars	1	15
18/6/24	Impressionats (taller)	Vacarisses	1	10
20/6/24	L'Univers (conferència)	Castellar del Vallès	1	30
22/6/24	Explica'm un secret (animació infantil)	Talamanca	2	40
22/6/24	Miri's Way (música)	Mura	1	80
6/7/24	Les dones també escriuen (conferència)	Rellinars	1	10
12/7/24	La bellesa dels bolets (conferència)	Sant Vicenç de Castellet	1	25
27/7/24	Dos per Quatre (concert)	Sant Llorenç Savall	1	60
27/7/24	Mandales amb llavors(taller)	Talamanca	1	6
Total			27	834



Moment de la Matinal al Parc a l'entorn de la Casa Nova de l'Obac. Font: Arxiu XPN

Resum Programa Viu el parc al PN de Sant Llorenç del Munt i l'Obac

Edició	33a
Municipis participants / municipis del parc	12
Actuacions als municipis	19
Actes centrals (Matinal, Parcs en concert, Poesia als parcs i Òpera als parcs)	4
Actuacions als actes centrals	7
Total d'actuacions al programa	26
Assistents als actes organitzats als municipis	520
Assistents als actes centrals	314
Total assistents als actes organitzats per la Diputació	834
Pressupost Viu el parc artístic	18.035,35 €

Poesia als parcs

És un cicle poeticomusical que va néixer el 2005 en el marc del programa Viu el parc. Aquest cicle poètic, que itinaera per 10 espais de la XPN i per Itàlia (l'Alguer), ha arribat enguany a la seva 19a edició. L'empresa contractista encarregada de la programació i coordinació és Tramoia Produccions Culturals.

Seguint amb la iniciativa impulsada en darreres edicions, enguany el cicle s'ha sumat a la celebració de les commemoracions literàries del Govern de la Generalitat de Catalunya: l'Any Salvat-Papasseit, en commemoració al centenari de la mort del poeta, i l'Any Estellés, en commemoració al centenari d'aquest poeta valencià.

Per al disseny i desenvolupament de la proposta, s'ha comptat amb les aliances i complicitats dels territoris implicats i de diversos agents locals (Obra Cultural de l'Alguer, MUHBA Vil·la Joana, Fundació Jacint Verdaguer, La Pahissa del Marquet, Amics de Reixac, l'editorial Vacamú i Godall Edicions). A més de la col·laboració amb el segell discogràfic *The Indian Runners*, que han maridat les propostes poètiques amb els acompanyaments musicals.

Per últim, en l'edició d'enguany s'ha continuat amb la inclusió de quatre recitals amb interpretació en llenguatge de signes català en directe i amb l'enregistrament de vídeos resum en diversos formats adaptables a xarxes que, a part de les actuacions del cicle, també mostren elements naturals i patrimonials de l'entorn.

En total, enguany han participat al cicle vint poetes, set músics i un il·lustrador. Al conjunt dels dotze espectacles hi ha assistit un total de 291 persones.

Dins de l'àmbit del Parc Natural de Sant Llorenç del Munt i l'Obac, el recital poètic es va celebrar el dissabte 11 de maig al pati dels til·lers del Marquet de les Roques (Sant Llorenç Savall), i va anar a càrrec d'Eduard Olesti i Laia M. Llobera, amb acompanyament musical a càrrec de Víctor Álvarez de Remei de Ca la Fresca. Hi van assistir 20 persones.

El cost total del programa puja a 30.532,99 €, que inclouen la filmació i l'edició de vídeos dels recitals (6.655 €), els costos de divulgació i els costos de gestió. Tots els recitals del programa són enregistrats i es poden veure al canal de YouTube propi, que enguany ha tingut 43.084 visualitzacions, mentre que la pàgina web del cicle ha tingut 5.220 visites.



Moment del recital al Pati dels Til·lers del Marquet de les Roques. Font: Arxiu XPN.

Parcs en concert

Parcs en concert és un cicle musical anual que es desenvolupa als parcs i espais naturals protegits de la Xarxa de Parcs Naturals de la Diputació de Barcelona.

Anomenat anteriorment «Música als parcs», aquest cicle presenta un seguit de propostes musicals de gran qualitat en què la música entra en diàleg amb l'entorn natural. Concerts a l'aire lliure i propostes artístiques que transiten per estils diversos, des de la música d'autor fins al folk, el pop i la cançó mediterrània i d'arrel.

El programa **Parcs en concert** acull tant actuacions musicals com recitals poètics acompanyats de música, i es converteix així en un espai de transversalitat artística. Un cicle en què la veu humana és la protagonista principal. La part més natural dels instruments acompanya a conèixer pinedes i vinyes, rouredes, fagedes i alzinars. Concerts enmig d'escenaris únics, els espais naturals i patrimonials que configuren la nostra geografia, una geografia humana i natural enllaçada per la música.

El cicle **Parcs en concert** té com a finalitats:

1. Dinamitzar i promoure el patrimoni musical i poètic català.
2. Afavorir la creació artística i la difusió i visibilització de músics catalans i de qualitat.
3. Dinamitzar culturalment els diversos municipis en els quals el cicle de concerts té incidència i afavorir així la descentralització cultural.
4. Promoure el diàleg intercultural a través dels llenguatges artístics i, particularment, de la música.
5. Promoure l'economia local i de proximitat dels territoris que configuren la Xarxa de Parcs Naturals tot col·laborant amb el programa «Parc a taula».
6. Divulgar i fer pedagogia entorn del valor de la preservació i el respecte dels àmbits i espais naturals.
7. Promoure el coneixement de la nostra cultura a través del patrimoni natural, cultural i paisatgístic present a la Xarxa de Parcs Naturals.

Trobareu tota la informació al [web Parcs en concert](#).

Un centenar llarg de persones van assistir al concert que el diumenge 12 de maig va oferir Ernest Crusats al Pati del Marquet de les Roques amb un repertori que ens presentava el seu darrer treball discogràfic i la seva nova proposta en solitari després d'anys formant part del grup "La iaia".

Així mateix, el duet Alosa, va participar com a artista convidat al concert amb diverses peces pròpies però també de la tradició musical catalana.

Abans del concert, es va oferir una visita guiada gratuïta a la Pahissa del Marquet i les seves exposicions, la qual va comptar amb una participació significativa del públic assistent.

Òpera als parcs

Diumenge 28 d'abril va tenir lloc a l'església parroquial de Granera, Sant Martí, un conjunt de peces protagonitzades per dones. I interpretades per dones: Laura del Río, soprano, i Mar Esteve, mezzosoprano, acompanyades per Berta Brull al piano.

El concert es va titular 'Les dones de l'òpera' i va narrar un conjunt d'històries de dones meravelloses a través de l'òpera barroca italiana, l'òpera francesa i la sarsuela espanyola. Dones molt diferents com la faraona Cleòpatra, la gitana Carmen, l'esclava Malika o Luisa, la treballadora d'una taller de costura...

Totes i cadascuna d'elles endinsa en les diferents etapes de la música clàssica, traçant un recorregut al llarg de l'evolució del gènere líric, i fan visible el rol de la dona en l'art de cantar les emocions.

Es van tocar peces de Purcell, Händel, Monteverdi, Bizet, Delibes, Torroba, Chapí, Barbieri i Penella.



Parcs i biblioteques... naturalment!

El programa Parcs i biblioteques... naturalment!, impulsat en col·laboració amb la Gerència de Serveis de Biblioteques, començà l'any 2017 a onze biblioteques de la zona Maresme que abracen l'àmbit de tres parcs (Marina, Litoral i Montnegre i el Corredor). L'èxit de la iniciativa ha fet que s'hagi estès a altres espais de la Xarxa de Parcs Naturals i ja és present a 45 biblioteques i 8 centres de documentació de l'àmbit de set parcs.



Les biblioteques i el Centre de Documentació del Parc participen del programa des del 2019.

Realitzen una «Agenda trimestral d'activitats» conjunta. Han participat en les Efemèrides ambientals establertes des de DocAmbCat (Documentació Ambiental de Catalunya), en el marc del Dia Europeu dels Parcs (24 de maig) i, especialment, en la Setmana de la Natura (del 22 maig al 5 de juny), en col·laboració amb l'oficina del parc, organitzaren una matinal conjunta d'activitats de les onze biblioteques al municipi de Mura, hi assistiren 109 persones.

Es disposa també d'un bagul itinerant amb material bibliogràfic i pedagògic amb el qual es fan activitats de sensibilització ambiental a escoles i públic en general de la zona.

Durant la primavera i la tardor de 2024, les gerències de Serveis de Biblioteques i de Serveis d'Espais Naturals de la Diputació de Barcelona han impulsat el **projecte mOts**, una iniciativa que uneix memòria històrica, art i natura amb l'objectiu de recuperar paraules vinculades a l'entorn natural que han caigut en desús. Aquesta acció artística comunitària, que ha transformat espais públics i naturals en llenços de reflexió, ha comptat amb la participació de 85 persones, les quals han recuperat 125 mots. Els veïns i veïnes han estat els veritables protagonistes d'aquest procés. Amb l'assessorament de Joan Manel Riera, biòleg de l'Escola de Natura del Corredor, i la col·laboració del col·lectiu artístic Riudebitlles Territori d'Art (RTd'Art), han recollit i revitalitzat paraules tradicionals. Al projecte hi han participat el municipi de Terrassa amb el Centre de documentació del Parc Natural de Sant Llorenç del Munt i l'Obac i la Biblioteca Central de Terrassa i la Biblioteca El Castell de Vacarisses.



Reunió del projecte mOts a la Biblioteca El Castell de Vacarisses. Font: Arxiu XPN

Geoparc de la Catalunya Central

Els geoparcs mundials de la UNESCO són àrees geogràfiques delimitades sense discontinuïtat, on els paisatges i llocs de rellevància geològica internacional es gestionen seguint un concepte holístic de protecció, educació i desenvolupament sostenible. A Catalunya hi ha dos geoparcs: el de la Catalunya Central i Els Orígens (abans Conca de Tremp-Montsec).



El **Geoparc de la Catalunya Central** el formen la comarca del Bages, els municipis de Monistrol de Calders, Calders, Moià, Santa Maria d'Oló i l'Estany, a la comarca del Moianès, i el municipi de Collbató, a la del Baix Llobregat. El geoparc treballa activament en la protecció del seu patrimoni geològic i l'integra en una estratègia territorial de desenvolupament econòmic sostenible.

A més, el geoparc és un projecte vertebrador que atorga valor als atractius geològics i miners del territori, així com als actius turístics sota un denominador comú, el geoturisme, amb una oferta turística interessant i de qualitat, que integra cultura, natura, geologia, mineria i gastronomia. Cal entendre el geoturisme com l'activitat que sustenta o fins i tot millora el caràcter geogràfic d'un territori, com és la seva cultura, el medi ambient, el patrimoni i el benestar dels seus residents. La idea de millora sostenible permet el desenvolupament basat en els trets identitaris i propis del territori.

El parc hi participa com a element geològic d'especial interès i es coordina per dur a terme diverses actuacions en el territori.

L'any 2015 la Conferència General de la UNESCO va aprovar definitivament la creació del Programa internacional de geociències i geoparcs com a línia de treball específica de la UNESCO i va incorporar els geoparcs com un programa propi i els va reconèixer com a geoparcs mundials de la UNESCO.

El parc aporta al geoparc les passejades guiades de temàtica geològica i participa a la Setmana dels Geoparcs, que coincideix amb el període en què el Servei de Gestió de Parcs Naturals organitza actes en relació amb el Dia Europeu dels Parcs, proposant activitats relacionades amb la geologia. Enguany també s'han treballat conjuntament continguts per a la realització d'un itinerari geològic a la riera de Santa Magdalena.

Durant l'any 2024 el personal del parc ha assistit a les reunions de coordinació proposades pel geoparc i també a la formació que ha impartit el geoparc i el Consell Comarcal del Bages.

Les empreses de la CETS han assistit a les sessions de formació que ha organitzat el Geoparc - Consell Comarcal del Bages, enguany en línia.



©Gerard Franquesa

Carta Europea de Turisme Sostenible

Procés de certificació

El 15 de desembre del 2010 es va presentar el dossier de candidatura de la Carta Europea de Turisme Sostenible (CETS) a la Federació EUROPARC per a la seva avaluació i aprovació.



Els dies 15 i 16 de març de l'any 2011 va tenir lloc l'auditoria de certificació de la CETS. Es van visitar equipaments del parc, empreses de serveis i agents implicats amb el turisme de la zona que van participar en el procés d'elaboració del document per comprovar-ne la veracitat.

A mitjan juliol, el Comitè d'Avaluació de la Federació EUROPARC va comunicar al parc l'obtenció del certificat amb la CETS.

El dia 22 de setembre, a Bad Urach (Alemanya), es va lliurar aprofitant el congrés anual d'EUROPARC, el certificat d'adhesió amb una validesa de cinc anys.

Fase I: acreditació d'espais naturals protegits

El 2016, després del primer cicle de cinc anys de la fase I, es va passar la primera revalidació. Al mes de maig es va fer la verificació de la Carta Europea de Turisme Sostenible. Es va revisar la documentació que s'havia lliurat a finals de l'any 2015. També es van visitar equipaments i establiments privats i es van fer reunions amb diferents representants d'organismes públics i associacions i representats privats.

Al mes de setembre es feia pública la renovació de la fase I, amb alguna anotació de millora per implantar els següents cinc anys de vigència de la carta.

Durant l'any 2018 EUROPARC va canviar el logotip i la imatge comunicativa per l'actual.

Quant a la dinàmica de les sessions al Fòrum i la Comissió Consultiva que va tenir lloc al febrer de 2018, es va aprovar el nou format del fòrum, que a partir d'aquesta data se celebrarà separatament de la Comissió Consultiva amb la finalitat de poder tractar més àmpliament temes específics de l'interès de les empreses i entitats que participen a la CETS.

El grup de treball dels mapes d'ús públic i de Bones pràctiques esportives es reuneix amb una periodicitat mínima d'una vegada l'any per parlar de les modificacions fetes en els mapes i per valorar-ne l'ús. L'any 2024 no s'ha fet cap reunió del grup en espera dels resultats de diferents estudis de freqüentació i d'impactes d'activitats esportives.

Al fòrum es va plantejar la creació d'un grup de treball específic per a les empreses per tal d'afavorir la dinamització i col·laboració d'empreses en el territori. De moment, però, aquesta iniciativa no s'ha engegat, ja que les empreses han decidit no dur-la a terme per manca de temps. Es proposa crear una plataforma en la qual puguin estar connectats telemàticament.

El Pla d'acció 2021-2025 continua sent, per tant, una proposta de treball col·laboratiu entre els diferents agents privats i públics que treballen i gestionen el territori del parc natural, i s'ha dut a terme d'una manera participativa per tal que esdevingui una eina que involucri i faci seva tots els agents implicats.

Durant l'any 2024 es continua donant compliment a les accions programades en el Pla d'acció 2021-2025. S'han realitzat dues reunions del Grup de treball, a la de tardor s'ha acordat demanar a Europarc-Espanya una pròrroga del Pla de treball, per poder fer els treballs de renovació de la CETS el 2026.

Durant aquest any no s'ha convocat cap reunió del Fòrum.

Fase II: adhesió de les empreses

L'any 2017 es van renovar 12 de les 13 primeres empreses que van participar a la fase II de la carta, i es va estar treballant perquè, amb vista a l'any vinent, hi entressin noves empreses i també per iniciar la fase III.

L'any 2018 es van renovar tres de les quatre empreses que tenien pendent la renovació per a aquest període. A més, s'hi van adherir quatre noves empreses.

L'any 2019 es va fer el seguiment anual del programa d'accions de la CETS a les empreses, que no és obligatori però que els serveix per tenir un seguiment anual de l'acompliment de les accions.

L'any 2020 s'havia de procedir a la renovació de les empreses adherides a la CETS, però, a causa de l'emergència sanitària derivada de la COVID-19 i la paralització del turisme, que va ocasionar situacions molt greus a les empreses adherides, es va acordar, en la reunió de renovació, que les renovacions s'aplaçarien.

Enguany es prepara la documentació i tràmits per a fer la renovació de les empreses durant l'any 2025.

Parc a taula

«Parc a taula» és un programa de desenvolupament econòmic promogut per la Diputació de Barcelona que pretén destacar, «mitjançant la gastronomia, la producció artesanal i la viticultura de proximitat i de qualitat», els valors naturals, culturals i paisatgístics dels nostres parcs.

Aquest programa està pensat com un projecte transversal de la Xarxa de Parcs Naturals. Actualment hi participen nou parcs: Parc del Garraf, Parc d'Olèrdola, Parc del Foix, Parc Natural de Sant Llorenç del Munt i l'Obac, Parc de la Serralada Litoral, Parc del Montnegre i el Corredor, Parc de la Serralada de Marina, Parc del Castell de Montesquiu i Parc Natural del Montseny.

El programa ha continuat desenvolupant el [web Parc a taula](#) i els comptes de les xarxes socials disponibles a <https://qrco.de/parcataula>. Amb el «Parc a taula» es vol afavorir el desenvolupament econòmic sostenible, la biodiversitat i el reforç de la identitat local.

Els membres de «Parc a taula» reben una carta d'adhesió i compromís atorgada per la Diputació de Barcelona, que acredita l'acompliment dels requisits del programa i identifica el titular com a mereixedor de la distinció.

Amb el programa «Parc a taula» desenvolupen activitats paral·leles com ara degustacions, sessions de treball i formació i capacitació adreçada als adherits, rutes enogastronòmiques i la participació en mercats. S'entén, doncs, «Parc a taula» com un instrument per donar a conèixer els parcs de la Diputació de Barcelona al públic general per mitjà dels productes de qualitat i de proximitat dels productors i elaboradors artesans alimentaris que treballen a l'àrea d'influència d'aquests territoris.

A l'enllaç següent es pot accedir al resum de la [memòria anual d'activitats](#).

4.2.2. Xarxa viària

Manteniment de la xarxa viària

Enguany s'han dut a terme un seguit de tasques, entre les quals destaquen les següents:

- Neteja d'àrees d'aparcament i cunetes de la carretera BV-1221, de la carretera de Lligabosses, de la carretera de Granera, de l'àrea d'esplai de les Arenes, de la vall d'Horta, del camí dels Monjos, dels Caus del Guitart, de la Casa Nova de l'Obac, de l'àrea d'aparcament de l'ermita de les Arenes, de la zona de la font de la Boixa i de l'aparcament de Sant Feliu del Racó.
- Neteja de les cunetes del camí de la vall d'Horta des de la carretera B-124 fins a l'aparcament de la Muntada.
- Treballs de manteniment de les baranes de fusta i substitució de les malmeses, senyalització i mobiliari dels aparcaments de la carretera BV-1221, de l'aparcament de les Arenes, de l'aparcament del conjunt de l'Obac i de l'aparcament del Marquet de les Roques i del camí asfaltat de la vall d'Horta.
- Retirada de pedres esllavissades en diferents punts de la xarxa viària del parc.
- Arranjament de camins: vegeu el capítol d'activitats de prevenció i gestió del territori, concretament l'apartat del Pla bàsic de prevenció d'incendis forestals (taula d'actuacions en infraestructures de prevenció d'incendis forestals).

Codi camí	Municipi	Long_km	Localització
44_bis	Mura	1,29	Sant Antoni/Font de l'Escolà
APCE	Mura	0,46	Aparcament Coll d'Estenalles
131	Pont de Vilomara	4,24	camí de l'Esculedeta
31	Sant Llorenç Savall	1,05	Torrent de Pregona
100_bis	Sant Llorenç Savall	0,51	Marquet/Torrent del Llor
95_bis	Sant Llorenç Savall	1,18	circumval·lació Obaga Dalmau
95	Sant Llorenç Savall i Castellar del Valles	2,60	La Furriola
55	Terrassa	2,59	Font del Troncó
6	Terrassa	2,26	Serra de les Pedritxes



Retirada d'arbrat de la xarxa viària. Font: Arxiu XPN



Retirada d'arbres tombats. Font: Arxiu XPN

Senyalització

S'ha fet el manteniment de la senyalització existent: s'ha reforçat la senyalització del tancament de camins, vegeu la imatge.

A banda s'ha reforçat la senyalització de l'entorn de la Mola en consonància amb el canvi en la gestió de l'equipament.



Manteniment de la senyalització existent. Font: Arxiu XPN



Senyalització de reforç del tancament de camins. Font: Arxiu XPN



Senyalització de reforç a l'entorn de la Mola. Font: Arxiu XPN

Gestió de residus i recollida d'escombraries

El parc ha continuat col·laborant, a través de convenis, amb els ajuntaments de Castellar del Vallès, Rellinars i Sant Llorenç Savall en la recollida selectiva de brossa en el sector de les Arenes i el riu Ripoll, el nucli disseminat de Rellinars (Carlets) i la vall d'Horta, respectivament.

Així mateix, des del parc s'han gestionat, recollit i portat a la deixalleria corresponent petits abocaments que el personal del parc detecta i informa. Aquest any s'han incrementat substancialment el nombre d'abocaments passant de 18 el 2023 a quasi una cinquantena aquest 2024.

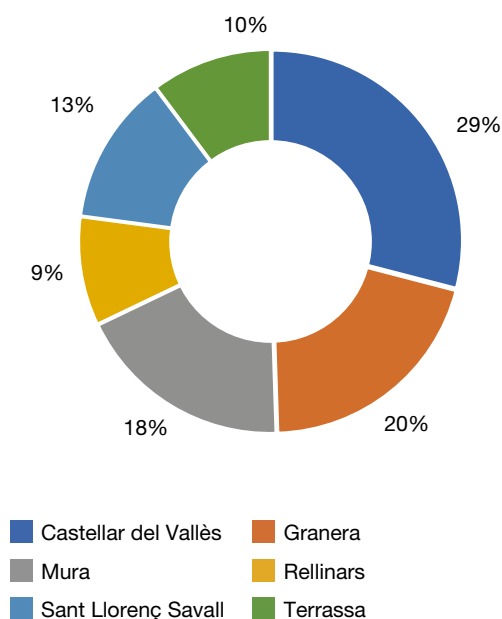
Per altra banda, alguns municipis de l'àmbit del parc natural han celebrat les accions de neteja en el marc de la campanya «Let's clean up Europe!».



Abocaments recollits pel personal del parc

Municipi	Nombre d'abocaments	Abocaments (m³) recollits pel personal del parc
Castellar del Vallès	7	14,2
Granera	5	10
Mura	4	9
Rellinars	3	4,5
Sant Llorenç Savall	2	6,2
Terrassa	3	5
TOTAL	24	48,9

Abocament (m³) recollit pel personal del parc



Retirada d'abocament per part del personal del Grup de Manteniment Forestal. Font: Arxiu XPN

Mobilitat sostenible

Bus Parc

El Bus Parc integra dues línies, la M11 i la M12.

La M11, la primera que va ser operativa al parc, uneix els municipis de Terrassa, Mura i Talamanca, i el 2024, seguint la tendència dels darrers anys, ha tornat a guanyar usuaris.

A l'abril del 2022 es va posar en funcionament la línia M12 també els caps de setmana i festius. Aquesta línia uneix els municipis de Terrassa, Rellinars i Castellbell i el Vilar passant per l'Obac i la urbanització dels Caus. És una línia regular els dies laborables. Amb la incorporació de l'M12 al Bus Parc, s'ofereixen dos viatges d'anada i tornada també en festiu. Al 2023 aquest servei va passar a ser a demanda.

Per potenciar fer servir el transport col·lectiu, s'ha reforçat la informació del web en el sentit de destacar els itineraris, serveis i equipaments que es poden visitar amb el Bus Parc.

Usuaris

	Gener	Febrer	Març	Abril	Maig	Juny	Juliol	Agost	Setembre	Octubre	Novembre	Desembre	Total
Bus Parc - M11	499	571	658	465	599	519	320	294	548	392	671	651	6187
Bus Parc - M12	26	19	36	41	73	41	35	53	63	32	66	43	528



Bus Parc a l'Alzina del Sal·lari. Font: Ricard Badia / Diputació de Barcelona

4.3. Ús públic i educació ambiental

4.3.1. Creació i manteniment d'equipaments

Actuacions a la xarxa d'equipaments

El programa d'activitats d'ús públic i educació ambiental s'ha adreçat, com cada any, a la millora qualitativa dels equipaments i serveis. Les línies principals s'han centrat a potenciar noves activitats vinculades al desenvolupament d'empreses i productors locals, crear una oferta conjunta coherent i, finalment, consolidar i millorar les instal·lacions. S'ha continuat la gestió amb el sistema Q de qualitat turística en espais naturals protegits. També s'han dut a terme actuacions de manteniment dels equipaments i dels serveis: exposicions, audiovisuals, accessos, àrees exteriors, instal·lacions elèctriques, etc. Les actuacions dutes a terme als equipaments es relacionen tot seguit.

Oficina del Parc Natural de Sant Llorenç del Munt i l'Obac. La Mata

- Revisió anual de la instal·lació de la caldera de l'oficina i reparacions diverses

Masia la Mata


- Finalització de la primera i segona fase de la restauració de la masia segons PLA DIRECTOR - Centre de Seguiment i Recerca Ambiental de La Mata, mitjançant finançament amb fons europeus PIREP - NEXT GENERATION.

Centre d'Informació del Coll d'Estenalles i entorns

- Treballs de neteja, desbrossament i manteniment de l'entorn i de la font d'Estenalles
- Manteniment de la franja de baixa combustibilitat de l'equipament
- Inici de l'execució del projecte de millora del sistema d'aigües residuals
- Pintat de les baranes de l'itinerari i dels bancs de fusta

Conjunt de l'Obac

- Treballs de manteniment i millora de l'entorn
- Manteniment de la franja de 25 m de baixa combustibilitat per a la prevenció d'incendis forestals
- Manteniment del sistema de desgreixador al restaurant de La Pastora
- Revisions mensuals de l'ascensor de la Casa Nova de l'Obac i del muntacàrregues de La Pastora
- Manteniment de l'enllumenat exterior
- Neteja de les cunetes del camí de l'aparcament del conjunt de l'Obac
- Inici de la substitució dels tancaments de la Casa Nova de l'Obac i de la Pastora.



Neteja de pintades al camí dels Monjos. Font: Arxiu XPN

- Millora de la instal·lació elèctrica del Xalet de l'Obac.
- Continuació de les excavacions de l'Obac Vell.

Monestir de Sant Llorenç del Munt. La Mola

- Manteniment dels camins d'accés amb la restauració de la part culminar del camí, mitjançant empedrats laterals per evitar el descalçat d'aquest.
- Inici de les obres de rehabilitació i canvi d'ús de l'equipament.
- Redacció del projecte d'ordenació de l'entorn de la Mola

La Muntada

- Manteniment de la franja de 25 m de baixa combustibilitat per a prevenció d'incendis forestals.
- Manteniment i arranament dels accessos, aparcament i exteriors.

Àrea d'esplai del Torrent de l'Escaiola

- Manteniment de la franja de seguretat per a la prevenció d'incendis forestals.
- Neteja i eliminació de grafitis en diferents zones de l'equipament.

Àrea d'esplai de la riera de Nespres

- Manteniment de la franja de seguretat per a la prevenció d'incendis forestals.
- Treballs de poda de l'arbrat de l'àrea.

Àrea d'esplai de les Arenes

- Desbrossament de la zona dels itineraris i franja de seguretat.
- Neteja i manteniment dels aparcaments.
- Manteniment de la franja de 25 m de baixa combustibilitat per a la prevenció d'incendis forestals.

El Marquet de les Roques i la Pahissa

- Desbrossament i neteja dels entorns, aparcaments, camins i del forn de pega.
- Manteniment del camí d'accés a la masia.
- Execució de la franja de baixa combustibilitat al voltant de la Pahissa i del Marquet de les Roques.
- Arranament i manteniment de les estufes de pèl·lets de la Pahissa.

La Vall

- Manteniment del camí d'accés a la masia.

Les Refardes

- Desbrossament i neteja dels entorns
- Manteniment del camí d'accés a la masia

Mata-rodona

- Desbrossament i neteja dels entorns
- Desbrossament del perímetre de la bassa de prevenció d'incendis

Aparcaments eix viari BV-1221

- Redacció del projecte per a la millora dels aparcaments ubicats en aquest eix viari

Garatge Egara

- Realització d'actuacions i aplicació de mesures per a la millora de les condicions laborals del personal (senyalització, etc.).

Manteniment general dels equipaments

- Analítiques de mostres d'aigua de les EDAR
- Buidatge de les fosses sèptiques de les EDAR
- Desbrossament de la vegetació dels aiguamolls de les EDAR
- Revisió anual dels extintors de les diferents edificacions
- Revisió anual dels generadors de la Mata i del coll d'Estenalles
- Neteja de les edificacions dels equipaments del parc
- Revisió elèctrica anual de les instal·lacions dels equipaments
- Revisió anual i reparacions diverses dels sistemes d'alarmes dels equipaments
- Revisió del funcionament dels llums d'emergència i substitució dels espatllats
- Revisió bianual del sistema de parallamps (La Mata, ermita de la Mata, Coll d'Estenalles, La Mola, Casa Nova de l'Obac, La Pastora, el Marquet de les Roques i la Muntada)

Manteniment i arranament de camins i itineraris excursionistes

- Treballs de manteniment de les barraques de vinya de la vall del Flaquer (tines del Bleda, tines del Tosques, tines de l'Escudelleteta i tines del Ricardo)
- Treballs de manteniment de la font de la Portella i del seu entorn
- Arranjament, manteniment i neteja del camí dels Monjos
- Manteniment de l'itinerari de les Tines del Flaquer
- Manteniment del camí de la font del Llord
- Treballs de pintura de l'itinerari adaptat de l'Obac Vell, substitució de les travesses malmeses i treballs de manteniment en general
- Desbrossament de l'itinerari de les Mil Fonts
- Desbrossament de la Sínia de Can Valls i del Molí del Menut
- Repàs i manteniment de l'itinerari de la Cova de Mura

4.3.2. Activitats d'ús públic, educació ambiental i comunicació

Estratègia d'educació ambiental del Parc Natural de Sant Llorenç del Munt i l'Obac

El 2023 es va iniciar l'adaptació del Pla d'Educació i Sensibilització Ambiental al [Pla Marc d'educació ambiental i voluntariat de la Xarxa de Parcs Naturals de la Diputació de Barcelona \(2022-2026\)](#).

Aquest pla és una adaptació a la Xarxa de Parcs Naturals de la Diputació de Barcelona del [Pla estratègic d'educació i voluntariat ambiental als parcs naturals de Catalunya \(2019-2022\)](#), promogut per la Direcció General de Polítiques Ambientals i Medi Natural de la Generalitat de Catalunya, i defineix unes línies estratègiques bàsiques i consensuades com a referent per als diferents espais naturals de la XPN en matèria d'educació ambiental i voluntariat.

Alhora, aquest pla marc té com a objectiu facilitar als equips gestors dels parcs la planificació, el disseny, la realització i l'avaluació de les propostes, els programes i les actuacions d'educació ambiental i voluntariat que s'han de concretar en l'elaboració, de forma participada, d'un programa específic d'educació ambiental i voluntariat del parc en cada un d'aquests espais naturals i que s'aniran definint en anys venidors.

El 2024 aquesta adaptació als plans d'educació ambiental generals s'ha concretat en l'elaboració de les diagnòstics dels parcs de Garraf-Olèrdola-Foix i també al Parc Natural de Sant Llorenç del Munt i l'Obac. Amb la col·laboració de l'OTEPA s'ha fet el Pla d'educació ambiental i voluntariat d'un altre parc, concretament del Parc del Castell de Montesquiú.



Els educadors ambientals són essencials en la sensibilització del públic escolar. Font: Arxiu XPN

Pla d'ús públic del Parc Natural de Sant Llorenç del Munt i l'Obac

El Pla d'ús públic és el document marc de referència que, d'acord amb el que estableix el Pla especial, defineix un model d'ús públic i estableix uns programes i unes actuacions que el desenvolupen. El pla té diversos objectius generals, com són analitzar la situació actual i les potencialitats de l'oferta i la demanda en relació amb l'ús públic al parc, avaluar la incidència de l'ús públic en el desenvolupament local i el seu impacte ambiental, i establir mesures de foment i altres estratègies que permetin compatibilitzar l'ús públic amb la protecció de l'espai natural.

Enguany s'ha iniciat la renovació del pla. S'actualitzarà la diagnosi i, de manera participativa, s'elaborarà el nou pla d'acció per als propers anys.

El document s'estructura en tres grans blocs:

Antecedents i contextualització

Es tracta d'un apartat de caràcter introductor que ens situa en un marc de referència legal i conceptual.

Diagnosi

En aquest bloc s'analitza l'oferta i la demanda de l'ús públic al parc, així com també la incidència que té o pot tenir en el desenvolupament socioeconòmic local i l'impacte sobre el medi natural.

Model futur de l'ús públic

Es defineix un model d'ordenació de l'ús públic mitjançant l'establiment de diferents programes que prenen forma amb la planificació i l'execució de determinades actuacions.

Podeu consultar la informació completa del [Pla d'ús públic del Parc](#).

Dades de freqüentació

Visitants i usuaris del parc

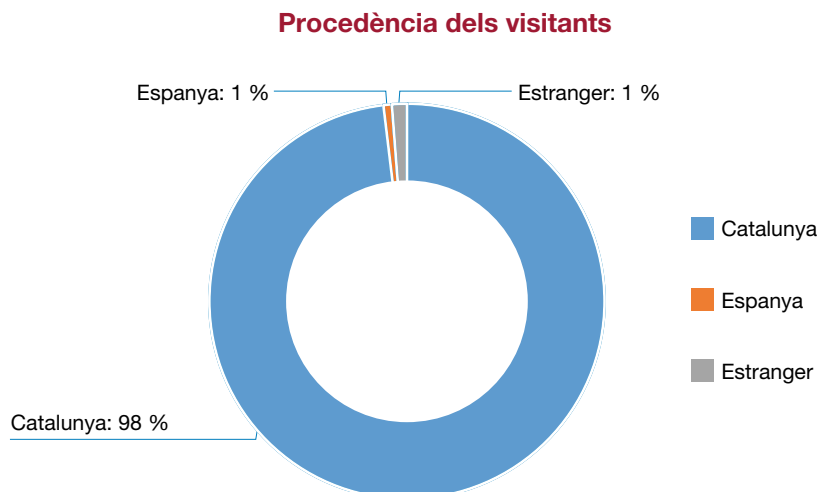
Visitants totals

Es calcula que el nombre total de visitants de l'any al parc ha estat d'unes 283.000 persones, amb el nou sistema de comptatge.

Aquesta xifra s'extreu de la combinació de diferents indicadors, tot i ser conscients que no es pot arribar a saber amb exactitud el nombre de visitants i excursionistes que han estat al parc. Això és degut al fet que hi ha molts punts d'accés des de les diferents vies de comunicació que travessen el parc (B-122, BV-1221 i B-124) i al fet que no hi ha personal fix comptant tots els indrets com a motius principals.

Per obtenir aquesta xifra, es fa atenció de no solapar dades de recomptes. Per exemple, no es tenen en compte els vehicles d'alguns aparcaments, ja que la gran majoria de persones que hi aparquen van a la Mola i allà ja són comptats. Un altre exemple el trobem amb els usuaris del Centre d'Informació del Coll d'Estenalles, entre els quals no són comptats els que entren, ja que es compten els vehicles que són a l'aparcament. D'aquesta manera, s'evita en la mesura del possible comptar visitants dues vegades.

Enguany, cal destacar el tancament del restaurant del cim de la Mola i el canvi en la gestió de les àrees d'esplai de les Arenes i del torrent de l'Escaiola. Aquests dos fets creiem que són els responsables que el Parc l'hagin visitat menys persones, en concret al cim de la Mola hi ha hagut al voltant d'un 20 % menys de visitants.



El càlcul de procedència es fa preguntant a les persones que entren als centres i punts d'informació d'on venen. Com es pot veure a la gràfica, quasi el 98% dels visitants són de Catalunya, i que els visitants estrangers doblen en nombre els de la resta d'Espanya. Volem remarcar, però, que molts dels usuaris de les poblacions més properes i els que més sovint són al parc no fan ús dels equipaments d'informació. Per aquest motiu, no els comptem i hem de concloure que el percentatge dels visitants i excursionistes de Catalunya encara és un xic més alt.

Usuaris i visitants dels equipaments i serveis

Tipus d'equipament	Equipament	Visitants
Dades ecocomptadors	4 aparells	167.740
Centres i punts d'informació	Centre d'Informació de Coll d'Estenalles	11.200
	Centre d'Informació de Coll d'Estenalles (escolars)	3.085
	Casa Nova de l'Obac (informació)	763
	Centre d'Informació de Mura	2.281
	Centre d'Informació de Rocafort	79
	Punt d'Informació de Granera	196
	Punt d'informació de la Pahissa	1.565
	Punt d'informació de Monistrol de Calders	405
	Punt d'Informació de Rellinars	67
	Punt d'informació de Sant Llorenç Savall	40
	Punt d'Informació de Sant Vicenç de Castellet	37
	Punt d'informació de Talamanca	1.934
	Punt d'informació de Vacarisses	257
	Centre de Documentació	Centre de Documentació del Parc Natural de Sant Llorenç del Munt i l'Obac
Equipaments d'educació ambiental	Casa Nova de l'Obac (programes pedagògics)	5.144
Àrees d'esplai	Àrea d'esplai de la riera de Nespres	1.050
	Àrea d'esplai de les Arenes	1.563
	Àrea d'esplai del torrent de l'Escaiola	1.234
Restaurants	La Pastora	13.323
Passejades guiades	18 sortides	106
Rutes inclusives adaptades	Emboscada	121
Passejades acompanyades	Activitats dels centres i punts d'informació	872
	Estenalles	420
	La Mola	4.807
	Can Robert	877
	Torre de l'Àngel	1.202
	Alzina del Sal-lari	803
	L'Obac	390
	Les Arenes	2.488
	Vall d'Horta	470

Ocupació de les àrees d'aparcament		
Aparcaments	Torre de l'Àngel	9.386
	Alzina del Sal-lari	11.315
	Àrea d'aparcament de coll d'Estenalles	56.763
	Àrea d'aparcament de l'àrea d'esplai de les Arenes	9.393
	Vall d'Horta	2.856
	L'Obac	7.635

Indicadors GSEN	Anual
Centres i punts d'informació	17.652
Altres equipaments	19.592
Bus Parc	6.715
Total usuaris equipaments	43.959
Usuaris programes culturals	
Usuaris programes pedagògics	6.135
Usuaris activitats informades	18.121
Total usuaris activitats	24.256
Total usuaris equipaments i activitats	68.215
Visites persones (Aparcaments)	97.038
Visites persones (Activitats)	34.108
Visites (Vehicles)	
Visites persones (A peu o altres)	
Visites persones (Ecocomptadors)	152.163
Total visites estimades	283.309

Visitants i usuaris als aparcaments principals

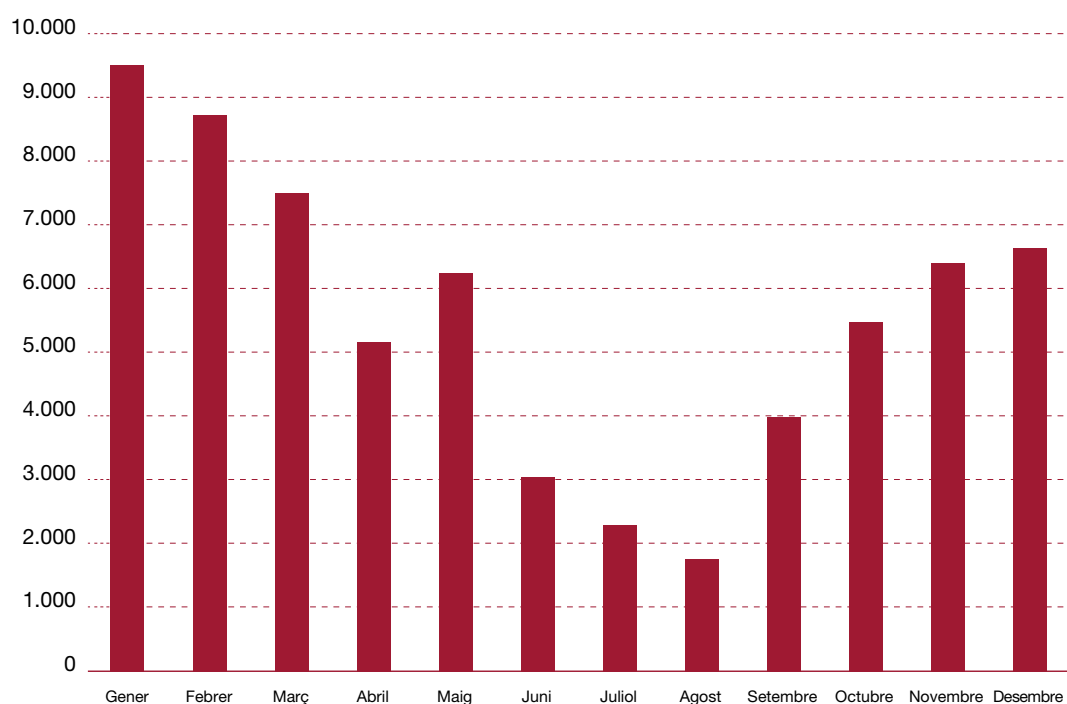
Cal destacar la gran afluència de visitants que es produeix a l'eix viari BV-1221, de Terrassa a Talamanca. Els aparcaments situats en aquesta zona constitueixen el punt de partida de les passejades per una bona part de visitants i excursionistes.

Aquest any, el parc té un aparcament menys, ja que no s'ha renovat el conveni que hi havia amb la propietat del terreny.

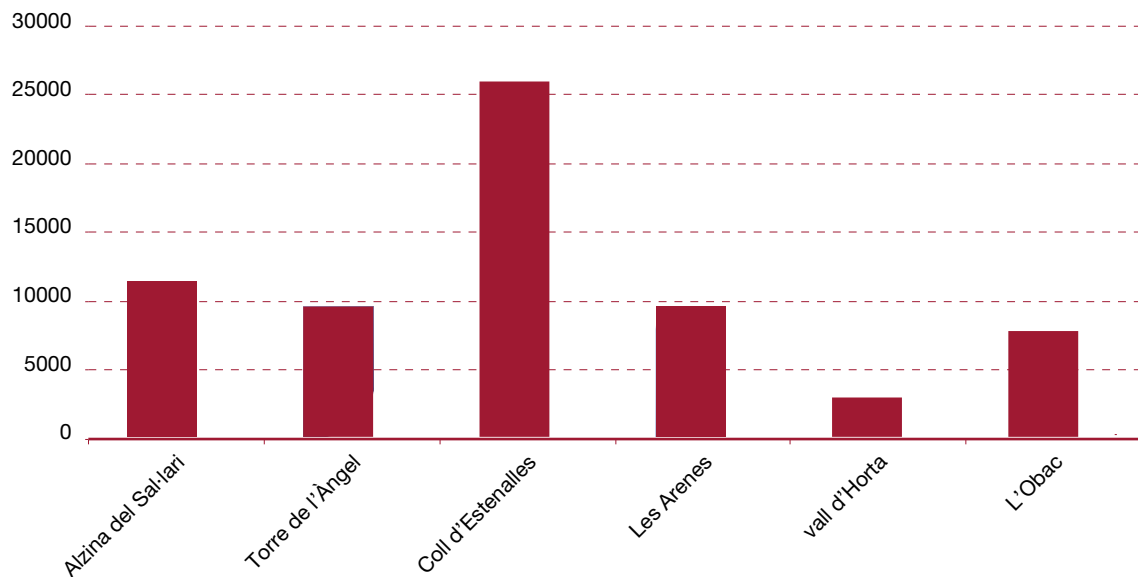
Mesos	Aparcaments						Total
	Sector oriental			Sector occidental			
	Alzina del Sal-lari	Torre de l'Àngel	Coll d'Estenalles	Les Arenes	vall d'Horta	L'Obac	
Gener	1402	1831	3302	1475	536	909	9455
Febrer	1313	1584	2972	1677	497	627	8670
Març	1141	1606	2301	1463	278	680	7469
Abril	1106	532	2127	514	215	643	5137
Maig	1078	535	2664	740	266	925	6208

Juny	291	310	1137	723	27	545	3033
Juliol	510	61	939	437	21	328	2296
Agost	292	296	606	254	112	177	1737
Setembre	736	328	1902	321	108	576	3971
Octubre	876	663	2319	865	131	592	5446
Novembre	1264	974	2579	495	116	937	6365
Desembre	1306	666	2966	429	549	696	6612
Total	11315	9386	25814	9393	2856	7635	66399
	17,04%	14,14%	38,88%	14,15%	4,30%	11,50%	100,00%

Distribució mensual de la freqüentació



Freqüentació de diverses zones per part dels visitants



Pla d'informació

La tasca principal dels informadors ha estat la d'atenció al públic: comunicar-los la normativa i orientar-los en relació amb les activitats que venen a fer al parc. A més, també donen informació de les activitats, el patrimoni i els recursos del parc.

El pla està gestionat en contracte de serveis per l'empresa Centre d'Informació del Medi Ambient (CIMA).

El Pla d'informació es complementa amb el personal del parc del Centre d'Informació del coll d'Estenalles, amb l'informador de CIMA del Punt d'Informació de la Casa Nova de l'Obac i amb l'informador del Punt d'Informació de Sant Vicenç de Castellet. La tasca dels informadors és supervisada pel coordinador dels informadors.

Aquest any s'han incorporat tres informadors per atendre l'equipament i l'entorn de la Mola, han fet tasques d'informació i també han mantingut l'espai net de brossa. Aquests informadors estan contractats per l'empresa pública TRAGSA. A la Mola, a més, hi ha el suport de dos guardes de seguretat rurals.

Alguns informadors dels centres i punts d'informació ofereixen passejades acompanyades als principals indrets d'interès del seu terme: Granera, Monistrol de Calders, Rocafort (el pont de Vilomara i Rocafort) i Sant Vicenç de Castellet.

Conscients de la condició de servei públic, els informadors manifesten el seu compromís amb les actuacions següents:

- Donar la benvinguda amb una salutació cordial.
- Escoltar amb atenció per comprendre les necessitats i demandes dels usuaris.
- Interpretar les inquietuds i l'estat d'ànim del visitant, i adequar la resposta amb una actitud positiva i respectuosa.
- Tenir coneixements del parc i dels recursos d'informació disponibles per tal de donar una resposta adequada, com també una visió genèrica dels espais que conformen la Xarxa de Parcs Naturals.
- Orientar l'usuari i oferir-li propostes o alternatives que respectin els valors naturals i culturals i les normes del parc, així com lliurar-li el material més adient en cada ocasió.
- Expressar-se amb certesa i de manera clara i comprensible tot constatant que el destinatari ha comprès la informació facilitada.
- Abordar les dificultats i els petits conflictes que l'usuari transmeti, i mirar de resoldre'ls personalment o canalitzar-los cap a altres instàncies de l'Administració.
- Recollir les opinions, les propostes i els suggeriments dels visitants fent servir els mecanismes establerts, i fer-los arribar a la direcció del parc.
- Acomiadar-se de l'usuari amb amabilitat i restar a la seva disposició per a informacions posteriors.
- Fer propostes de millora en relació amb el desenvolupament de les tasques pròpies del seu lloc de treball i lliurar-les a l'administració del parc.

Resum del Pla d'informació

Municipi	Lloc	Persones	Període
Castellar del Vallès	Les Arenes - font del Plàtan	1	gener - juliol setembre - desembre
Granera	Punt d'Informació / principals indrets	1	febrer - juliol setembre - desembre
Matadepera	Can Robert / Can Pobla	1	gener - juliol setembre - desembre
	La Mola	3	Tot l'any
	Torre de l'Àngel / Torrent de l'Escaiola	1	gener - juliol setembre - desembre
Monistrol de Calders	Punt d'Informació	1	gener - juliol setembre - desembre
	Centre d'Informació	1	febrer - desembre
Mura	Alzina Sal-lari	1	gener - juliol setembre - desembre
	Coll d'Estenalles	2	gener - juliol setembre - desembre
Pont de Vilomara i Rocafort	Centre d'Informació	1	gener - juliol setembre - desembre
Rellinars	Punt d'Informació	1	gener - juliol setembre - desembre
Sant Llorenç Savall	Punt d'Informació / vall d'Horta	2	gener - juliol setembre - desembre
Sant Vicenç de Castellet	Can Soler	1	gener - desembre
Talamanca	Punt d'Informació	1	gener - juliol setembre - desembre
Vacarisses	l'Obac	1	gener - juliol setembre - desembre

Activitats dels centres d'informació del parc

Activitat	Tipus	Lloc	Assistents
Passejades acompanyades	Activitats acompanyades per informadors del parc en les quals es posen en relleu els principals valors naturals, paisatgístics i del patrimoni arquitectònic del parc i el seu entorn.	S'han fet més d'un centenar de sortides amb els informadors del parc. Unes han estat per donar a conèixer el patrimoni arquitectònic: pintures romàniques de Santa Cecília (Granera) i Sant Pere de Vallhonestà, per exemple. Altres per conèixer indrets naturals on es combina la geologia i el ric patrimoni d'espècies animals i vegetals: Monistrol de Calders. També n'hi ha hagut sobre històries de maquis del nostre passat recent, per citar-ne algunes.	872



Explicacions a l'inici d'una activitat acompanyada a Monistrol de Calders. Font: Arxiu XPN

Activitats del Centre de Documentació del Parc

Centres de documentació dels parcs naturals i DocAmbCat

Els dotze centres de documentació existents a la XPN són una iniciativa conjunta de l'Àrea d'Espais Naturals i Infraestructura verda i dels ajuntaments on se situen, i funcionen a partir d'un conveni de col·laboració entre ambdues parts. Des de gener del 2017, la base de dades documental s'aplega en una [catàleg col·lectiu](#) (amb programari KOHA) que es pot consultar a Internet i que conté actualment unes 35.700 referències, de les quals 6.800 documents digitals en accés obert. Durant el 2024, el catàleg col·lectiu KOHA ha tingut unes 14.000 visites.

Centre de Documentació del Parc Natural de Sant Llorenç del Munt i l'Obac

El centre de documentació es va crear amb l'objectiu d'oferir un servei bibliogràfic i documental adreçat a la recerca, el planejament i la gestió que es fan als espais naturals protegits gestionats per la Diputació de Barcelona, així com també per donar suport als estudiosos i investigadors que hi fan recerca. També col·labora en els programes de divulgació i informació sobre el massís que es duen a terme i en les trobades d'estudiosos que periòdicament organitza la Gerència de Serveis d'Espais Naturals.

Després d'anys de ser gestionat conjuntament amb l'Àrea d'Arquitectura i Urbanisme, Medi Ambient i Sostenibilitat i Energia de l'Ajuntament de Terrassa, des del 2019 depèn del Servei de Cultura de l'Àrea de Promoció Econòmica i Projecte de la Ciutat i el gestiona la Biblioteca Central de Terrassa, on està ubicat.

Aquest any 2024 s'ha continuat duent a terme el cicle d'activitats anomenat Plecdellibres fent referència a una part de la muntanya de Sant Llorenç que rep aquest nom. S'han dut a terme divuit tallers, dues rutes, una xerrada, un conte, un Escape Room i un tast relacionats amb el Centre de documentació.

Podeu consultar la [memòria anual d'activitats](#) d'aquest equipament.



Els Plecs del Llibre. Font: Arxiu XPN

Nom del centre	Municipi	Any de creació	Referències	Documents digitals	Subvenció (€)
CD de Sant Llorenç del Munt i l'Obac	Terrassa	1988	3.585	388	6.200

Viu el parc a l'escola

El programa «Viu el parc a l'escola» és la línia educativa del programa Viu el parc.

Està adreçat principalment als alumnes de 5è curs de primària de les escoles públiques que es troben dins l'àmbit territorial d'algun des espais naturals protegits que conformen la Xarxa de Parcs Naturals de la Diputació de Barcelona (XPN). Pel 2024, el programa ha tingut un pressupost de 90.024 €, IVA inclòs i ha estat coordinat per CIMA.

El principal objectiu d'aquest programa és la realització d'un seguit d'activitats ludicoformatives que permetin descobrir als infants el ric patrimoni natural i cultural de l'espai natural protegit de la XPN més proper al seu municipi.

Per tal d'assolir aquests objectius, el programa escolar consta de tres fases. Una primera fase a l'aula, amb una sessió conduïda per un/a educador/a ambiental. Una segona fase al parc, amb la celebració d'una jornada ludicoformativa als espais naturals protegits i, finalment, una tercera fase que els infants realitzen a l'aula de l'escola en forma de treball posterior que pretén ser el recull dels coneixements adquirits durant les dues primeres.

En aquest sentit, les activitats de la segona fase al parc s'han realitzat al llarg del mes de maig a l'entorn de la Casa Nova de l'Obac. Aquestes jornades han aplegat un total de 836 infants de 24 centres educatius dels municipis de Castellar del Vallès, Pont de Vilomara, Monistrol de Calders, Terrassa, Vacarisses i Sant Vicent de Castellet.

A través d'un seguit d'activitats, els infants han conegut de manera amena i divertida els aspectes naturals i culturals més emblemàtics d'aquest espai, tot de la mà de l'equip educatiu de l'empresa CIMA.

Tots els infants participants han rebut també el llibre *La Xara i el Pau i el drac de la cova*.

Resum del programa «Viu el parc a l'escola» al Parc Natural de Sant Llorenç del Munt i l'Obac

Municipis	Escoles	Grups classe	Alumnes
Castellar del Vallès	3	4	101
El Pont de Vilomara	1	2	37
Monistrol de Calders	1	1	19
Sant Vicenç de Castellet	2	4	92
Terrassa	14	28	531
Vacarisses	2	3	56
Total	23	42	836

Per a més informació, podeu consultar el web [Viu el parc a l'escola](#).



<https://youtu.be/TVuxJ8OtDE0>



<https://parcs.diba.cat/web/viuelparcescola/el-joc>

Cliqueu a la imatge per anar al joc.

Dia Europeu dels Parcs i Setmana de la Natura

El **Dia Europeu dels Parcs** és un efemèride ambiental promoguda per la Federació Europarc, que commemora la declaració dels primers parcs naturals europeus a Suècia, el 24 de maig de 1909. Coincidint amb el Dia Europeu dels Parcs (24 de maig), la Xarxa de Parcs Naturals de la Diputació de Barcelona ha celebrat al llarg dels anys diferents actes. Fins l'any 2007 la "Quinzena verda", posteriorment la "Quinzena de la Xarxa de Parcs Naturals" i des de l'any 2008 el "Dia Europeu dels Parcs".



El 2024, l'efemèride es va celebrar sota el lema

"Vota per la natura". La Xarxa de Parcs va promoure més de 102 activitats, totes gratuïtes, per commemorar aquesta efemèride: passejades i visites guiades, exposicions, conferències, projeccions, jornades de portes obertes, concerts, tallers, matinals festives, banys de bosc, sessions de conta contes o activitats de voluntariat, entre altres. Cal destacar que 35 biblioteques formen part del programa "Parcs i biblioteques, naturalment!", han participat en aquesta efemèride realitzant 21 activitats i amb 509 participants.

En total, doncs, pel **Dia Europeu dels Parcs** es van programar un total de 81 activitats en 11 parcs, totes gratuïtes i la majoria de caràcter familiar amb 1.813 persones participants.

El Dia Europeu dels Parcs sempre va lligat a la **Setmana de la Natura**, que promou la Xarxa de Conservació de la Natura (XCN). Aquest any, la 8a Setmana de la Natura, que va del 22 de maig (Dia Internacional de la Biodiversitat) per recordar la necessitat de la preservació de la biodiversitat, incloent el Dia Europeu dels Parcs (24 de maig) i finalitzant el 5 de juny (Dia Mundial del medi Ambient).

Durant els quinze dies de la Setmana de la Natura es van organitzar a tot l'àmbit català un total de 540 activitats per conscienciar sobre la importància de tenir cura de la natura i el territori, amb unes 329 organitzacions implicades i més de 24.000 persones participants.

Dia Europeu dels Parcs i Setmana de la Natura al Parc Natural de Sant Llorenç del Munt i l'Obac

Equipament o guiatge	Acte	Assistents
Xavier Font	Visita guiada: «Els masos de l'Obac Vell i la Serra Llarga»	9
Laia Miralta	Visita a la cova de Mura	26
Nona Arola	Visita a les pintures romàniques de Santa Cecília	4
Joan Armengol	Itinerari guiat: Casa-saies, reducte de la resistència maqui	2
Agrupació Astronòmica de Sabadell	El cel nocturn de la primavera	35
Nona Arola	Passejades trementinaires per Granera	29
Isaac Camps	Visita guiada: «Naixement i mort del meandre del riu Calders»	18
Total		123

Passejades guiades

El programa anual «Passejades guiades» són sortides que s'adrecen a un públic general i familiar que permeten conèixer, a través del guiatge d'experts coneixedors del territori, el ric patrimoni natural i cultural dels espais naturals de la Xarxa de Parcs Naturals. Hi ha sortides d'observació d'ocells migradors i nidificants, sortides dedicades al paisatge geològic, a la fauna i la flora, i sortides de descoberta del patrimoni construït i de la petjada antròpica en el territori.



Dolmen de Trullars, punt de les passejades trementinares per Granera. Font: Nona Arola

Aquest any s'han fet 18 passejades, i hi han participat 106 persones.

Podeu consultar tota la informació al web de [Passejades guiades](#).

Programa Coneguem els nostres parcs

El curs 2023-2024 s'ha realitzat la 41a edició del programa [Coneguem els nostres parcs](#). Des de la SUPEA s'ha portat a terme la gestió global del programa, mentre que l'organització i la prestació de les tasques docents és a càrrec de l'empresa Lavola Anthesis, mitjançant un contracte de serveis. Enguany el pressupost executat ha estat de 86.240,00 € (IVA inclòs).

Aquest programa s'adreça al 6è curs de Primària de les escoles públiques i concertades de la província de Barcelona. El programa subvenciona als ajuntaments inscrits el transport en autocar el dia de la sortida al parc, a través d'un fons de prestació del Catàleg de Serveis de la Diputació de Barcelona. Això ha suposat el finançament de fins un 68% de les despeses dels ajuntaments en la contractació dels autocars i un import total atorgat de 69.985,00 €.

El Coneguem els nostres parcs és un programa inclusiu i que presta atenció a la diversitat de l'alumnat. Consta de tres fases. Una primera fase a l'escola, que té com a finalitat donar informació sobre la XPN i introduir els principals conceptes teòrics que després tindran una aplicació pràctica durant l'itinerari pedagògic guiat de la segona fase pensada especialment per a centres d'Educació Especial i en aquells considerats de màxima complexitat, aquesta sessió es fa presencialment a l'aula i està conduïda per un educador/a ambiental. En aquesta primera fase han participat 1.078 alumnes de 27 escoles classificades com a d'alta complexitat o centres d'educació especial.

La segona fase del programa consisteix en un itinerari pedagògic guiat per un espai natural de la XPN, dinamitzat per un monitor o monitora especialista en medi ambient. La tercera fase consisteix en un concurs de participació voluntària entre les escoles participants i que pretén fer reflexionar als alumnes sobre l'experiència de la sortida i els continguts apresos.

Enguany, en el global del programa hi ha participat 7.269 alumnes i 667 mestres de 202 escoles d'un total de 71 municipis.

En el cas del **Parc Natural de Sant Llorenç del Munt i l'Obac**, s'han beneficiat del programa un total de 2.490 alumnes i 250 mestres, procedents de 118 aules de 68 escoles de 24 municipis de la província de Barcelona.

Els alumnes que hi participen poden fer dos itineraris: el de la Casa Nova de l'Obac i el del coll d'Estenalles.

L'entitat concessionària encarregada de les tasques de monitoratge és CIMA, SL.

Nombre de participants al Parc Natural de Sant Llorenç del Munt i l'Obac	
Itinerari de la Casa Nova de l'Obac	1.551
Itinerari del coll d'Estenalles	1.189
Alumnes participants	2.490
Mestres acompanyants	250
Total	2.740



Un grup escolar al Montcau. Font: CIMA

Activitats amb voluntariat al parc

Cercle de Voluntaris dels Parcs Naturals

El **Cercle de Voluntaris dels Parcs Naturals** (CVPN) és un projecte de participació i sensibilització ambiental obert a tots els usuaris de la Xarxa de Parcs Naturals. Amb aquest objectiu principal d'educació ambiental i d'enfortiment dels vincles entre la ciutadania i els nostres parcs, el CVPN promou i vehicula la participació voluntària en el manteniment i gestió dels espais protegits.

Podeu consultar les **memòries anuals d'activitats del CVPN**.

L'any 2024 membres del Cercle de Voluntaris dels Parcs Naturals van fer una actuació al Parc Natural de Sant Llorenç del Munt i l'Obac. Una segona activitat prevista per a la tardor es va haver de suspendre per la previsió de pluja continuada.

Acció: neteja a l'entorn del riu Ripoll, sector Arenes.

Data: 20 d'abril

Participants: 21 voluntaris

El dia 15 de juny es va fer una jornada de formació relacionada amb les coves i avencs: la vida a les coves, una vida sense llum.

Hi varen participar 30 voluntaris i es va visitar la Cova de Mura i l'avenc dels Codolosos, de la mà de la guia concessionària Laia Miralta i el tècnic d'ús públic del parc Josep Canals.

Hi havia prevista una segona jornada per al segon grup de voluntaris que es va suspendre dues vegades per mal temps, havent-se de posposar de cara a l'any següent per manca de dies disponibles.



El grup de voluntaris que van participar a la jornada de neteja a l'entorn del riu Ripoll, sector de les Arenes. Font: Arxiu XPN



Participants a la jornada de formació «La vida a les coves, una vida sense llum». Font: Arxiu XPN

Foment de l'accessibilitat al parc

La GSEN duu a terme un seguit d'accions encaminades a facilitar l'accés al medi natural a les persones amb algun tipus de discapacitat. El pressupost de l'any 2024 ha estat de 30.000 €. Amb part d'aquest pressupost, s'ha seguit adquirint material i recursos adreçats per atendre aquests col·lectius, i s'han prestat serveis: la realització de 18 rutes teatralitzades inclusives a tres parcs del Montseny, Sant Llorenç i Montnegre-Corredor, amb l'assistència global de 412 persones.

Concretament a Sant Llorenç, aquestes sortides en Jöelette estan dinamitzades per l'empresa CIMA, tant per atendre peticions d'usuaris particulars com sortides de grups escolars participants en algun dels programes pedagògics que duu a terme o col·labora la Xarxa de Parcs Naturals.

1r semestre			
Dta	Programa	Horari	Activitat
Dissabte 3 de febrer	Excursió familiar en cap de setmana	09:00 - 14:30	Pujada a la Mola de l'Eduaro, un nen de 10 anys amb el seu pare i amics
Diumenge 18 de febrer	Excursió familiar en cap de setmana	09:00 - 14:30	Pujada a la Mola del Víctor, adult, amb el seu fill i amics
Divendres 22 de març	Excursió escolar entre setmana	09:00 - 16:00	Pujada a la Mola amb el Bru, de 6è curs de l'Escola Teresa Claramunt
Diumenge 24 de març	Jornada de conscienciació	09:00 - 14:30	Excursió al parc natural amb l'Associació Lluita contra l'Histocitosi
Dissabte 20 d'abril	Excursió familiar en cap de setmana	09:00 - 14:30	Pujada a la Mola d'un adult amb la seva família i amics
2n semestre			
Dissabte 13 d'octubre	Excursió familiar en cap de setmana	09:00 - 14:30	Pujada a la Mola de la Nola, una nena de 8 anys amb la seva mare
Dissabte 9 de novembre	Excursió a Sant Jeroni. Celebració 10è aniversari Rodamunt	07:00 - 20:00	Pujada a Sant Jeroni de l'Arnau, un jove de 24 anys, en el context de la celebració dels 10 anys de l'associació Rodamunt
Total	6 activitats familiars en cap de setmana i 1 activitat escolar entre setmana		
Activitats que es van haver d'anul·lar a causa de les condicions meteorològiques i de les vagues d'autocars			
Dijous 17 d'octubre	Excursió escolar entre setmana	09:30 - 15:30	Excursió de coll d'Estenalles a coll d'Eres amb l'Escola Joan XXIII de Terrassa
Dilluns 28 d'octubre	Excursió escolar entre setmana	09:30 - 15:30	Excursió pels entorns de l'Obac amb l'Escola Abat Marcet de Terrassa
Diumenge 3 de novembre	Excursió familiar en cap de setmana	09:00 - 14:30	Pujada a la Mola d'un adult amb la seva família

Durant el 2024 s'han iniciat dos contractes amb el suport dels fons europeus Next Generation "Espais Naturals i Turisme Sostenible, una oportunitat per la província de Barcelona". Per una banda, la XPN ha adquirit quatre cadires Jöelette Kids per garantir que els infants amb mobilitat reduïda tinguin un accés més fàcil als espais naturals de la província, afavorint una experiència més inclusiva per a escoles i entitats. Aquestes cadires es posen a disposició d'escoles, entitats i particulars de manera gratuïta, amb guiatge per part de professionals formats en el seu ús de quatre empreses especialitzades en educació ambiental: CIMA, Aprèn, Edulis i l'Escola de Natura del Corredor. Aquestes quatre cadires infantils se sumen a les sis Jöelette per a adults de què disposa la XPN, de manera que ja compta amb un total de deu cadires tot terreny per prestar servei a les persones participants en els programes d'educació ambiental i ús públic que s'ofereixen des dels diferents espais naturals.

El mes de novembre de 2024, també dins el Next esmentat, es va formalitzar el contracte de serveis amb Voltes Cooperativa per l'assistència tècnica a la redacció del Pla d'accessibilitat universal dels espais naturals de la XPN, finançat per la Unió Europea dins del fons NEXTGENERATIONEU. Aquest

contracte, que s'ha de desenvolupar al llarg del 2025, té per objecte identificar i planificar les actuacions que cal dur a terme perquè s'assoleixin les condicions d'accessibilitat establertes per la Llei 13/2014, del 30 d'octubre, d'accessibilitat i que recull i desplega el Codi d'Accessibilitat de Catalunya, aprovat pel decret 209/2023, de 28 de novembre.

El Pla d'accessibilitat és un instrument de promoció de l'accessibilitat en l'àmbit natural que identifica les barreres arquitectòniques i mancances en l'accessibilitat sensorial i cognitiva en els equipaments i itineraris dels espais naturals, en proposa solucions i estableix un programa per a la progressiva eliminació de les barreres, amb la finalitat d'assolir uns espais públics accessibles per a tota la ciutadania, tenint en compte les característiques específiques del medi natural suposa.

Durant l'any 2024, el nombre de visites al web [Accessibilitat a la Xarxa de Parcs Naturals](#) ha estat de 10.780.

Rutes teatralitzades inclusives

Amb l'ànim de continuar apostant per fer més accessibles els parcs, l'any 2018 la Xarxa de Parcs Naturals, en col·laboració amb l'Obra Social "la Caixa", va afegir un nou itinerari a les rutes teatralitzades inclusives ja existents a altres espais protegits de la xarxa. La gestió d'aquestes activitats va a càrrec de l'empresa CIMA, SL.



Una escena de l'activitat. Font: CIMA

L'itinerari guiat «Emboscada, un viatge pels cinc sentits» es duu a terme al llarg de l'itinerari accessible de la Casa Nova de l'Obac fins a l'Obac Vell, al Parc Natural de Sant Llorenç del Munt i l'Obac. Representa una proposta d'integració amb l'entorn on es posen els cinc sentits. La ruta s'adreça a tots els públics i està adaptada a persones amb discapacitats i especialment amb mobilitat reduïda.

Conduïen l'activitat dos actors i un educador ambiental. També es pot demanar un intèrpret de llengua de signes o el préstec de material adaptat per a la millora de la mobilitat.

S'han fet 7 sessions de la ruta teatralitzada inclusiva «Emboscada, un viatge pels cinc sentits», amb un total de 141 participants. Aquesta ruta segueix l'itinerari accessible de la Casa Nova de l'Obac a l'Obac vell.

Accessibilitat per a tothom: la Joëlette

Des del 2012 el parc disposa d'una cadira assistida, coneguda també com a *Joëlette*, per accedir als principals indrets del parc on no és possible fer-ho amb vehicles ni cadires de rodes convencionals.

El 2024 s'han fet 7 sortides amb l'acompanyament d'educadors de CIMA, familiars i amics.



Enguany s'ha seguit fent més inclusius els programes pedagògics Viu el parc a l'escola i Coneguem els nostres parcs, plenament adaptats als alumnes amb capacitats diverses. Font: CIMA

Propostes d'Aprenentatge Servei (APS) i Servei Comunitari

Des del 2005 la metodologia educativa d'Aprenentatge Servei (APS) es desenvolupa en el Servei de Gestió de Parcs Naturals. Des d'aleshores s'ha seguit donant suport a projectes de Servei Comunitari (SC) en instituts d'Educació Secundària i en els treballs de final de grau o màsters universitaris, que cada cop més, sol·liciten fer-se en espais naturals protegits.

Aquest any 2024 s'han pogut atendre sis propostes d'APS i Servei Comunitari hi han participat més de 130 alumnes:

Nom del projecte	Centre/s educatiu/s	Empreses o associacions
Servei Comunitari "Fent-ho possible!"	Institut Torre del Palau. Terrassa Escola Creixen Terrassa	CIMA
Aprenentatge Servei "Fent-ho possible!"	Escola Crespinell Escola Fàtima Escola Eura	CIMA

Dades web, xarxes socials i aplicació mòbil

Les dades estadístiques de web, xarxes socials i aplicació mòbil estan recollides en la memòria de la Gerència de Serveis d'Espais Naturals, apartat Subsecció de Comunicació, Formació i Coordinació, i es poden consultar a <https://www.diba.cat/ca/web/espais-naturals/memories>.

4.4. Activitats de coordinació i governança

4.4.1. Activitats de planificació i participació

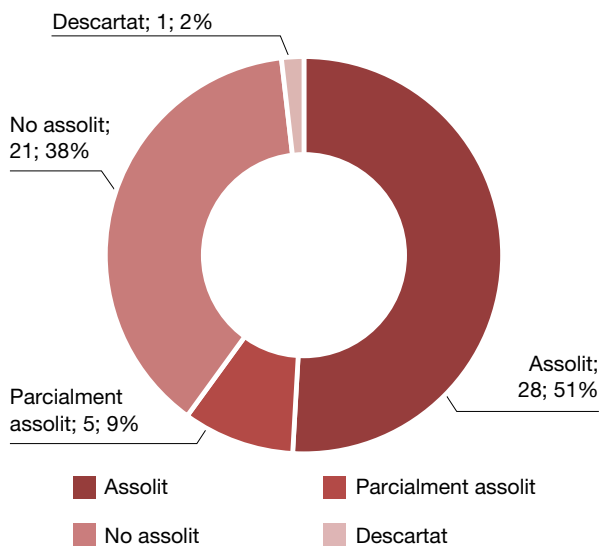
Programació d'objectius i actuacions. Indicadors d'execució

Per tal de poder fer el seguiment i avaluació de l'estat d'execució del programa d'activitats, es disposa del mòdul «SIRGA» de l'aplicació SIGEP, on s'introdueixen els principals objectius i actuacions que es preveu dur a terme durant l'any, i a cadascuna de les actuacions se li associa un indicador d'estat d'execució i un responsable del seguiment.

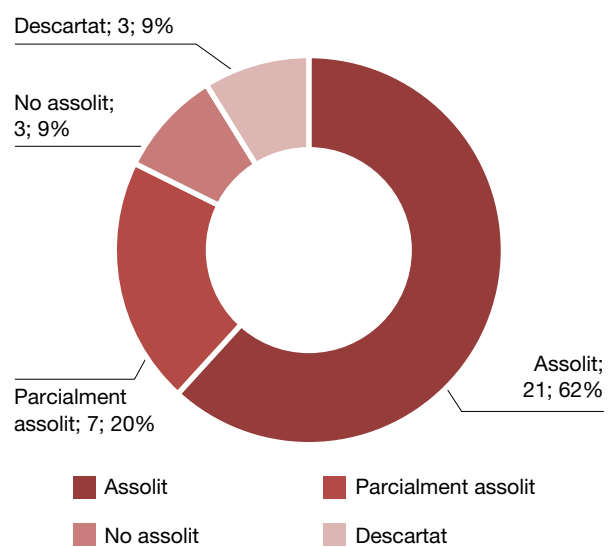
L'estat d'execució d'aquests indicadors es revisa periòdicament durant l'exercici i així es pot disposar d'una diagnosi ràpida de l'avenç en l'assoliment dels objectius proposats.

Semestralment es publiquen al web els gràfics de l'estat d'execució del programa de cada parc, desglossats en els quatre subprogrames. Així, en l'any actual, el resultat final va ser el que es pot veure en els gràfics següents:

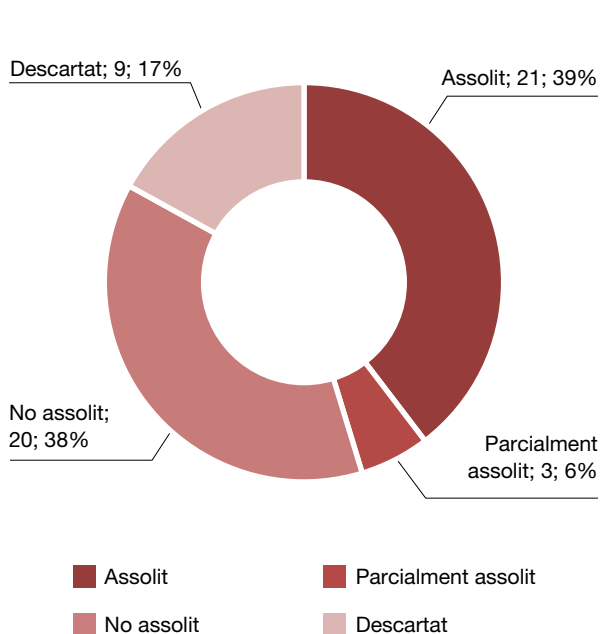
Conservació del patrimoni natural i cultural



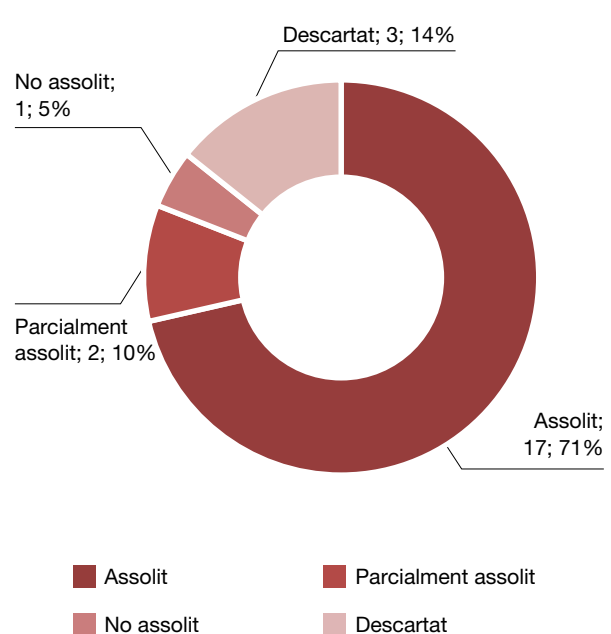
Desenvolupament sostenible i benestar de la població local



Ús públic i educació ambiental



Activitats de coordinació i governança



Reunions dels òrgans de gestió i participació

Reunions del Consell Coordinador

16 de gener de 2024 a la Sala d'actes de la Masia Freixa, Terrassa (16 assistents)

Ordre del dia

1. Retorn de les reunions del grup de treball sobre el futur de la Mola
2. Lectura, si s'escau, i aprovació de l'acta de la reunió anterior
3. Torn obert de paraules

12 de juny de 2024 a la Sala Sotacoberta Gran del Castell de Vacarisses (9 assistents)

Ordre del dia

1. Aprovació, si escau, de l'acta de la reunió anterior
2. Donar compte dels temes tractats a la Comissió Consultiva
3. Informe de gestió
4. Projectes principals:
 - a. Projecte de rehabilitació de la Mata. Segona fase
 - b. Ampliació del Projecte Tech4Nature
 - c. Donar compte de les actuacions dutes a terme a la Mola, d'acord amb el document del Pla de futur
 - d. Protocol de prevenció d'incendis del Parc Natural de Sant Llorenç del Munt i l'Obac.
5. Torn obert de paraules

21 de novembre de 2024 a la Mata, oficina administrativa del parc, Mura (10 assistents)

Ordre del dia

1. Aprovació, si escau, de l'acta de la reunió anterior
2. Presentació de la nova direcció del parc
3. Donar compte dels principals temes tractats a la Comissió Consultiva
4. Informe de gestió
5. Donar compte dels principals objectius i actuacions pel proper 2025
6. Torn obert de paraules

Reunions de la Comissió Consultiva

15 de gener de 2024 a la Sala Audiovisual de l'Ajuntament de Matadepera (24 assistents)

Ordre del dia

1. Retorn de les reunions del grup de treball sobre el futur de la Mola
2. Torn obert de paraules

2 de maig de 2024. Centre d'Informació de Mura (24 assistents)

Ordre del dia

1. Aprovació, si escau, de l'acta de la reunió anterior
2. Informe de gestió
3. Projectes principals
 - a. Projecte de rehabilitació de la Mata. Segona Fase
 - b. Ampliació del Projecte Tech4Nature
 - c. Donar compte de les actuacions dutes a terme a la Mola, d'acord amb el document del Pla de Futur
4. Projecte Life eCOadapt50 d'adaptació al canvi climàtic i constitució del grup de participació del mateix
5. Torn de paraules

29 d'octubre de 2024 a la Mata, oficina administrativa del parc, Mura (12 assistents)

Ordre del dia

PART A (durada aprox. 1 hora)

1. Aprovació de l'acta de la reunió anterior,
2. Informe de gestió. Principals activitats realitzades (abril 24-octubre 24)
3. Propostes pel Programa d'Activitats 2025
4. Torn de paraules

PART B (durada aprox. 2 hores) destinada a la Sessió del grup de treball (Living Lab) del projecte Life eCOadapt50 sobre canvi climàtic:

5. Sessió del grup de treball (Living Lab) del projecte Life eCOadapt50 sobre canvi climàtic: presentació i validació de la Diagnosi de vulnerabilitat al canvi climàtic de la zona Litoral catalana, lliurada per l'Oficina Catalana del Canvi Climàtic

Reunions del Fòrum Permanent de la CETS de Sant Llorenç del Munt i l'Obac

Durant el 2024 per circumstàncies excepcionals no s'ha celebrat cap reunió del Fòrum Permanent de la CETS.

Reunions del Grup de Treball de «la Mola»

9 de gener de 2024 al Casal de Cultura de Matadepera

Ordre del dia

1. Treballar sobre el futur de «la Mola»
2. Torn de paraules

Trobareu les actes de les sessions dels òrgans de gestió a l'apartat “**Òrgans de participació**” del web d'Espais naturals i els informes de gestió (juntament amb les memòries anteriors) a l'apartat “**Memòries i informes**” del mateix web.

Convenis

Una bona part de la gestió del programa d'actuacions es fa mitjançant la signatura de convenis de col·laboració amb entitats o amb altres administracions i per a objectius diversos, com podeu veure a la taula següent:

Tipologia	Conveni	Objecte del conveni
Convenis per a la gestió d'equipaments i serveis d'atenció al visitant		
	Ajuntament de Terrassa	Gestió del Centre de Documentació del Parc Natural de Sant Llorenç del Munt i l'Obac. Es gestiona amb el Centre de Documentació i Educació Ambiental del Servei de Medi Ambient i Sostenibilitat de l'Ajuntament de Terrassa
	Ajuntament de Sant Vicenç de Castellet	Gestió del Punt d'Informació de Sant Vicenç de Castellet
Convenis per a la prestació de serveis		
	Ajuntament de Castellar del Vallès	Recollida d'escombraries
	Ajuntament de Sant Llorenç Savall	Recollida d'escombraries
	Ajuntament de Rellinars	Recollida d'escombraries
Altres convenis i acords de col·laboració		
	Universitat de Barcelona	Seguiments de la biodiversitat mitjançant el Centre de Monitoratge de la Biodiversitat (CMB) per a la promoció de la recerca, educació i transferència de coneixement.

Durant el 2024 s'ha mantingut la col·laboració amb el Grup de Recerca de la Universitat de Barcelona (Seminari d'Estudis i Recerques Prehistòriques, SERP) per als treballs als jaciments arqueològics de les coves de les Ànimes, Simanya i de la Canal.

Relacions externes

Al llarg de l'any s'ha dut a terme tot un seguit d'activitats que han comportat contactes amb altres administracions i institucions vinculades al parc:

- Celebració de reunions amb els representants municipals per a la definició del programa anual d'activitats.
- Realització de reunions tècniques amb el cos d'Agents Rurals i representants comarcals del Departament d'Acció Climàtica, Alimentació i Agenda Rural (el Bages, el Moianès i el Vallès Occidental) per coordinar actuacions conjuntes.
- Manteniment de contactes diversos amb altres institucions: Polícies Locals, Mossos d'Esquadra, Guàrdia Civil i Creu Roja.
- Realització de reunions de coordinació amb bombers i ADF locals.
- Activitats de col·laboració i coordinació amb l'Oficina Tècnica de Prevenció Municipal d'Incendis Forestals i Desenvolupament Agrari de la Diputació de Barcelona.
- Realització de reunions tècniques amb representants del Departament d'Acció Climàtica, Alimentació i Agenda Rural i de les societats de caçadors de l'àmbit del parc per acordar el Pla d'aprofitament cinegètic anual de la zona de caça controlada.
- Reunions de coordinació amb la Federació Catalana d'Espeleologia per senyalitzar les cavitats amb problemes d'anòxia.
- Celebració de reunions de seguiment i presentació de resultats anuals dels diferents convenis i projectes en col·laboració amb el Museu de Ciències Naturals de Barcelona, Museu de Ciències Naturals de Granollers, Servei Meteorològic de Catalunya, Associació Paisatges Vius, CREAM, CTFC, Institut Català d'Ornitologia, UICN, Huawei, Minuàrtia, Centre Excursionista de Terrassa, Unió Excursionista de Sabadell, Consell Comarcal del Vallès Occidental, Geoparc Catalunya Central, Parc Natural de Montserrat, Direcció General de Polítiques Ambientals i Medi Natural (àrees de gestió i planificació d'espais naturals, servei de fauna i flora).
- Realització de reunions amb tècnics municipals de coordinació i donar suport en els diferents àmbits de gestió del Parc (Territori, Ús públic i Educació Ambiental, Conservació de la Biodiversitat).

Coordinació general

Algunes de les activitats principals incloses en aquest apartat han estat les següents:

- Celebració de les reunions informatives del parc amb l'equip tècnic i la direcció.
- Participació a les reunions informatives i tècniques del Servei de Gestió de Parcs Naturals i reunions de treball i coordinació amb el Servei d'Anàlisi Gestió Territorial Inversions i Obres amb l'Oficina Administrativa i de Suport Jurídic i la Subsecció de Comunicació, Formació i Coordinació.
- Celebració periòdica de reunions de coordinació amb el personal del parc.
- Celebració de reunions de coordinació i seguiment amb els responsables dels equipaments en règim de concessió administrativa o conveni.
- Seguiment de l'execució del Pla d'objectius i actuacions i del pressupost.
- Elaboració de la memòria del parc corresponent a l'exercici anterior.
- Preparació del Pla d'objectius i actuacions per a l'exercici següent.
- Celebració de les reunions generals de guardes forestals, personal de manteniment i personal d'administració del parc.

4.4.2. Activitats generals i de suport

Projecte SIGEP

L'aleshores Àrea d'Espais Naturals de la Diputació de Barcelona va engegar l'any 1997 el projecte **SIGEP** (sistema d'informació geogràfica de gestió de la Xarxa de Parcs Naturals), un sistema d'informació geogràfica de georeferenciació i suport de les activitats de gestió, planificació i conservació dels espais protegits que gestiona.

Concebut inicialment com un conjunt reduït d'aplicacions de SIG locals de suport a la gestió del sistema de qualitat dels parcs, el projecte ha anat evolucionant vers un sistema corporatiu en xarxa que té per finalitat enregistrar, processar i efectuar el seguiment d'una bona part de les tasques de gestió i de coneixement de l'estat dels parcs, segons el Pla estratègic del projecte SIGEP elaborat l'any 2007, prenent com a base un conveni de col·laboració amb el Laboratori d'Informació Geogràfica i Teledetecció (LIGIT) de la Universitat Autònoma de Barcelona.

Any rere any es va incrementant el volum d'informació alfanumèrica de què es disposa en la base de dades central del sistema, juntament amb les capes d'informació cartogràfica específiques de la gestió dels parcs i generals de referència. També es van dissenyant aplicacions de SIG en entorn web que implementen algunes de les tasques més destacades de gestió dels parcs i que ajuden a garantir la millora continuada de la qualitat de la gestió i fer-ne un monitoratge constant.

Funcionalitats i aplicacions consolidades

Aplicació	Finalitat
Visualitzador SIGEP	Desplaçar-se per les aplicacions i per la base cartogràfica per geolocalitzar registres de totes les aplicacions i facilitar una primera producció cartogràfica simple
Contactes i <i>mailings</i>	Gestionar les dades de les persones, entitats i empreses que s'enregistren a partir de les aplicacions específiques locals del SIGEP
Gestió d'informes i expedients	Gestionar tots els processos per a l'elaboració d'informes preceptius o d'altres formes de resolució (denúncies, escrits, informes...), iniciats a instància de tercers, per iniciativa pròpia o arran de la detecció d'una incidència
Seguiment i avaluació de la gestió (SIRGA)	Determinar el grau d'assoliment de cada un dels objectius genèrics previstos en l'inici de l'any, a partir de totes les actuacions que cal fer en cadascun dels parcs durant l'annualitat corresponent i basant-se en l'avaluació continuada d'una sèrie d'indicadors específics
Mòdul de projectes	Gestionar els processos de tramitació dels projectes d'obres i serveis i de l'expedient administratiu de contractació
Documents i baixades	Gestionar les baixades i documents per accedir a documentació de l'organització o per treball en la gestió dels usuaris: manuals, plans d'itineraris, plans d'ús públic, models (de contractes, concessions, etc.), enllaços d'interès, baixada de cartografia, eines GIS, etc.
Registre general d'incidències	Unificar l'entrada i registre de tots els tipus d'incidència per tal de dotar la gestió dels parcs de més rapidesa i eficiència, i evitar així demores i confusions sobre el tractament i l'eina a emprar per a cada tipus particular d'incidència, si s'hagués de fer servir una aplicació diferent per enregistrar cada tipus d'incidència
Incidències del Sistema de Qualitat	Gestionar les incidències que són objecte de sistemes de control de la qualitat de la gestió. També, per extensió, s'utilitza provisionalment per tractar els informes de guarderia relatius a termes que no tenen relació estricta amb la Norma Q de qualitat mentre no hi hagi instal·lada una aplicació de gestió d'informes
Suggeriments	Gestionar els suggeriments que fan els usuaris en els parcs. Permet fer-ne el seguiment, gestió i resolució i avaluar el grau de compliment de la resposta
Inventari d'equipaments	Crear l'inventari d'equipaments de la Xarxa de Parcs Naturals pel que fa a la descripció i documentació dels serveis que ofereix cadascun dels diferents equipaments
Incidències d'incendis	Enregistrar i gestionar les incidències que es produeixen en matèria d'incendis forestals, especialment a partir de les dades que recullen els operadors radiotelefònics durant el període de desplegament del Dispositiu de Vigilància d'Incendis d'estiu
Infraestructures de Prevenció d'Incendis Forestals	Gestionar l'inventari d'elements del Pla de prevenció d'incendis forestals, com punts d'aigua i punts de guaita
Inventari de mobiliari exterior	Gestionar els inventaris dels elements de mobiliari exterior situats als parcs, vies de comunicació o equipaments (baranes, fonts, cadenes...)
Inventari de senyalització	Gestionar els inventaris dels elements de senyalització exterior direccional i informativa situats als parcs i produir fitxes per a la generació de comandes
Inventari de localitzacions	Gestionar altres inventaris no programats amb una mateixa estructura de dades

Servei de manteniment integral del SIGEP

Per tal de garantir el funcionament i la millora del SIGEP, es disposa d'un contracte de servei de manteniment integral del sistema d'informació geogràfica de gestió de la Xarxa d'Espais Protegits (SIGEP) de la Diputació de Barcelona.

L'objectiu principal és la prestació del servei de manteniment del sistema (correctiu, preventiu i perfectiu i evolutiu), la prestació de suport de segon nivell i la formació als usuaris, i es descriu a continuació:

Manteniment del funcionament del sistema

- Manteniment correctiu: aplicació de correccions de totes les incidències tècniques i funcionals que provoquen un comportament inadequat del sistema o un mal funcionament.
- Correcció de dades: modificació sobre el conjunt d'informació del sistema.
- Manteniment perfectiu i preventiu: desenvolupament de solucions tècniques adreçades a les millores del sistema i a la reducció de les accions del manteniment correctiu i la correcció de dades.
- Gestió de canvis i pas a producció: implantació inicial en un entorn de desenvolupament i integració a l'entorn de la producció de modificacions i millores sobre les aplicacions del sistema.
- Administració del servei: accions orientades a garantir el bon funcionament i l'administració de l'entorn web del sistema SIGEP.

Formació i suport

- Suport continuat als usuaris amb atenció permanent de consultes (per correu electrònic, telèfon i *in situ*) i formació en relació amb el conjunt d'aplicacions del SIGEP i/o aplicacions de sistemes d'informació geogràfica.
- Altres formacions derivades de la gestió, el manteniment i la resolució d'incidències quan ha calgut formació a grans grups d'usuaris, quan s'han necessitat millores substancials en els processos de gestió de les diferents aplicacions o quan hi ha hagut versions o aplicacions noves.

Manteniment evolutiu

Simultàniament a les tasques de caràcter correctiu i de formació, també es duen a terme accions de manteniment evolutiu que requereixen una planificació més acurada. El conjunt d'accions de caire evolutiu es fa de manera prioritària al llarg del període de servei de manteniment i té com a objectiu avançar en la millora, optimització i extensió del SIGEP.

Cadascuna de les accions evolutives requereix la realització d'un cas de treball complet, que agrupa les tasques següents:

- Anàlisi de requeriments d'usuari i requeriments funcionals de les adaptacions o millores
- Especificació detallada de la funcionalitat de les adaptacions o millores
- Disseny funcional i operatiu de les adaptacions o millores
- Programació de les adaptacions o millores
- Redacció de la documentació tècnica d'implementació de les aplicacions millorades
- Redacció o actualització del manual d'usuari de les aplicacions millorades
- Instal·lació i pas a l'entorn de producció de les aplicacions millorades

Mensualment s'elabora un informe que recull les tasques realitzades de prestació del servei de **manteniment del sistema**, la prestació de **suport** i la **formació** als usuaris, així com també la prestació de **manteniment evolutiu**.

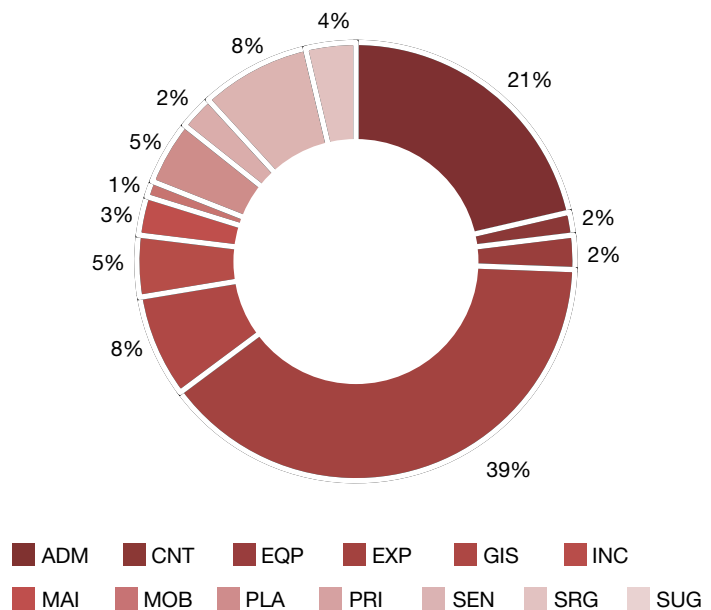
Les atencions prestades per al manteniment del sistema i la resolució d'incidències s'enregistren en l'aplicació de la Relació d'Incidències Correctives (RIC). En cada informe mensual es presenta un resum de les tasques de manteniment realitzades; en els apartats d'evolució del servei es mostren les dades de les incidències produïdes i ateses, manteniment evolutiu, gràfics i indicadors segons els acords de nivell de servei estipulats en el contracte.

La disponibilitat de la RIC i l'exploració de les seves dades enregistrades nodreixen el **registre i seguiment de tasques centralitzat** (RSTC), que comptabilitza la distribució del temps a cadascuna de les tasques portades a terme (correctius, preventius i perfectius, evolutius i suport), analitzat en la prestació del servei de manteniment, formació i suport als usuaris, i la **base de dades de coneixement** (BDC), que descriu la metodologia emprada per resoldre cadascuna de les atencions i incidències.

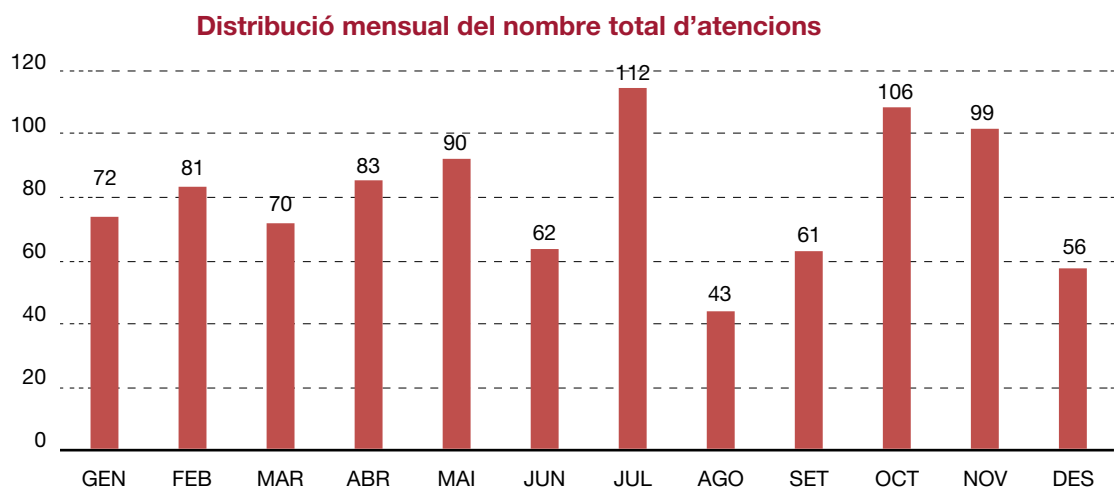
En la taula següent es recullen les **atencions prestades durant tot l'any** en concepte de manteniment, agrupades per tipologies (les dades es refereixen al conjunt de parcs de la XPN):

Abreviatura	Concepte	Atencions
ADM	Administració	127
CNT	Contractes d'obres i projectes	10
EQP	Equipaments	15
EXP	Expedients	233
GIS	GIS	45
INC	Incidències de Qualitat	27
MAI	Contactes i mailings	17
MOB	Mobiliari	7
PRI	Procediments informatius	28
SEN	Senyalització	15
SRG	SIRGA	48
SUG	Suggestiments	22
Total general		1.925

Distribució percentual de les atencions prestades per tipologia



Pel que fa al **nombre d'atencions**, l'evolució mensual al llarg de l'any és la mostrada en el gràfic següent:



Quant al **manteniment evolutiu**, fins al moment s'han elaborat els mòduls següents:

Codi	Títol	Descripció
EVO.1	Informes d'activitats (ús públic)	Incorporació de la gestió de dades de les activitats d'ús públic (dates, participants...) i creació d'explotacions
EVO.2	Activitats generals / Agenda	Automatització del calendari de les activitats als parcs
EVO.3	Incidències d'informes de guarderia	Generació i tramitació dels informes de guarderia
EVO.4	Circuit SSG	Creació del circuit dels informes de la Secció de Suport a la Gestió
EVO.5	Mòdul de projectes (SSG)	Aplicació per a la gestió dels projectes d'obres i serveis i de l'expedient administratiu de contractació
EVO.6	Equipaments (ús públic)	Connexió de l'aplicació del SIGEP amb el portal de dades obertes de la web de la XPN
EVO.7	Aplicació d'inventari	Aplicació per a la gestió genèrica d'inventaris
EVO.8	Finques	Creació de la capa de finques i integració en el visualitzador de cartografia
EVO.9	Integració d'expedients a la seu electrònica	Integració del SIGEP amb la seu electrònica de la Diputació de Barcelona i formularis de la Xarxa de Parcs Naturals
EVO.10	Gestor de baixades i documents	Gestió d'un repositori de recursos (eines cartogràfiques, enllaços web, etc.) i models (models de documents per redactar informes, plantilles per elaborar mapes, etc.)
EVO.11	Tramitació dels suggeriments a expedients	Generació del circuit de tramitació de resposta als suggeriments
EVO.12	Conformitat d'expedients (OASJ)	Millores del circuit de tasques del personal de l'OASJ
EVO.13	Personal vacant sense perdre històrics	Baixes i jubilacions (directors, tècnics, guardes): INCQ, SIRGA i EXP
EVO.14	Millores de les aplicacions d'incidències	Fitxa i procediments
EVO.15	Documents	Modificació en la gestió i emmagatzematge dels documents de les aplicacions del SIGEP
EVO.16	Gestió de dades de finques	Ampliació de les explotacions sobre les dades de finques
EVO.17	Finques. Explotacions	Explotacions cartogràfiques sobre les dades de finques
EVO.18	Expedients. Agenda d'activitats	Modificació i ampliació de les dades de l'agenda d'activitats
EVO.19	Mòdul de projectes. Noves funcionalitats	Ampliació de les dades gestionades i dels processos dels circuits
EVO.20	Equipaments. Noves dades web	Adaptació de les dades i explotacions a les millores del web d'equipaments de parcs
EVO.21	Adaptació dels circuits a la nova estructura	Millores en els circuits de l'aplicació d'expedients per a adaptar-los a la nova estructura de la Gerència de Serveis de Parcs Naturals al febrer de 2022
EVO.22	Mòdul de projectes. Adaptació a la nova estructura	Millores en els circuits de l'aplicació del mòdul de projectes per adaptar-los a la nova estructura de la Gerència de Serveis de Parcs Naturals al febrer de 2022
EVO.23	Incidències de seguiment d'expedients	Millores en l'aplicació d'incidències de qualitat i informes d'expedients per vincular les activitats i actuacions als informes de guarderia o incidències de qualitat derivades
EVO.24	Mòdul de projectes. Nova tipologia	Millora de l'aplicació del mòdul de projectes per a la gestió de nous tipus d'actuacions: tasques de manteniment o actuacions de contractes menors

Al llarg d'aquest any s'han desenvolupat i posat en servei els evolutius següents:

EVO.25	Inventari de masies i cases rurals	Configuració de l'aplicació d'Inventari de localitzacions per a l'inventari de masies mitjançant el SIGEP
EVO.26	Gestió d'incidències i informes de guarderia	Millora a l'aplicació de Gestió d'Incidències per configurar la traçabilitat en el circuit de resolució de les incidències i informes de guarderia
EVO.27	Administració i gestió d'ArcGIS Portal	Creació d'aplicacions en entorn Survey123 d'ArcGIS Online d'Esri: inventari de masies, inventari de senyalització i registre d'incidències
EVO.28	Senyalització. Inventari	Petit perfectiu sobre l'aplicació d'inventari de senyalització per a la gestió d'inventari de comandes
EVO.29	Mòdul de projectes. Noves millores	Millora de l'aplicació del mòdul de projectes per a la gestió de tasques diàries dels tècnics de la Secció de Gestió del Territori
EVO.30	Portal. Administració de cartografia	Gestió de la cartografia publicada a l'entorn d'ArcGIS Online de la Diputació de Barcelona
EVO.31	Portal. Administració de dades d'aplicacions	Gestió a l'entorn d'ArcGIS Online de la Diputació de Barcelona de les dades introduïdes a les aplicacions mòbils en entorn Survey123
EVO.32	Portal. Aplicació dades SIGEP	Manteniment evolutiu i perfectiu de les aplicacions existents en entorn Survey123 d'ArcGIS Online d'Esri
EVO.33	Gestió de les dades Portal en SIGEP	Desenvolupament en l'entorn SIGEP de les dades existents en el Portal, registrades des de les aplicacions a l'entorn Survey123 d'ArcGIS Online d'Esri

Seguiment i control de la normativa

La gestió del Pla especial implica el control del compliment de les disposicions del text normatiu i de les diverses normes legislatives vigents relatives als àmbits jurídics relacionats amb l'espai protegit.

Això comporta les activitats de caire jurídicoadministratiu següents:

- **Informes** preceptius dels projectes i les activitats que es pretenen desenvolupar en l'àmbit del Pla especial.
- Actuacions contra les infraccions comeses, que s'instrumenten bàsicament en la presentació de **denúncies** davant els organismes competents.

A banda d'aquestes qüestions, també hi ha un volum important d'expedients relacionats amb la gestió del Pla especial que, sense tenir el caràcter normatiu d'informe o denúncia, impliquen una comunicació formal entre l'espai protegit i la societat. Són tots els **escrits** que es generen arran de consultes, de sol·licituds de subvenció, o com a resultat de l'acció dels guardes del parc i que comporten un procés de relació amb tercers.

Els expedients tramitats al llarg de l'exercici, agrupats temàticament, són els següents:

Expedients gestionats

Tipologia	Inf.	Den.	Esc.	Total	%
Abocaments / vehicles abandonats	0	0	0	0	0,0
Accidents / Rescats / Recerca de persones	0	0	0	0	0,0
Activitats científiques, culturals i educatives	31	0	0	31	14,6
Activitats esportives, turístiques i de lleure	88	0	0	88	41,5
Actuacions urbanístiques	7	1	0	8	3,8
Altres escrits relacionats amb subvencions	0	0	0	0	0,0
Aplecs, trobades, festes i fires	9	0	0	9	4,2
Aprofitaments de recursos naturals (agrícoles, ramaders o miners)	2	0	0	2	0,9
Caça (aprofitaments i PTGC - plans tècnics de gestió cinegètica)	3	0	0	3	1,4
Circulació motoritzada	0	21	0	21	9,9
Filmacions i reportatges fotogràfics	12	0	0	12	5,7
Incendis	8	0	0	8	3,8
Informació general	0	0	0	0	0,0
Informes interns de subvencions a ajuntaments	0	0	0	0	0,0
Informes interns de subvencions a particulars	8	0	0	8	3,8
Instal·lacions tècniques	3	0	0	3	1,4
Pla de conservació, seguiment i recerca (animals morts o abandonats)	0	0	0	0	0,0
Pla de conservació, seguiment i recerca (fauna/flora)	0	0	0	0	0,0
Pla de conservació, seguiment i recerca (paisatge)	0	0	0	0	0,0
Suggestiments Q	0	0	0	0	0,0
Treballs forestals (aprofitaments i PTGMF - plans tècnics de gestió i millora forestal)	10	0	0	10	4,7
Xarxa viària	1	0	0	1	0,5
z_Altres	8	0	0	8	3,8
TOTAL	190	22	0	212	100,0

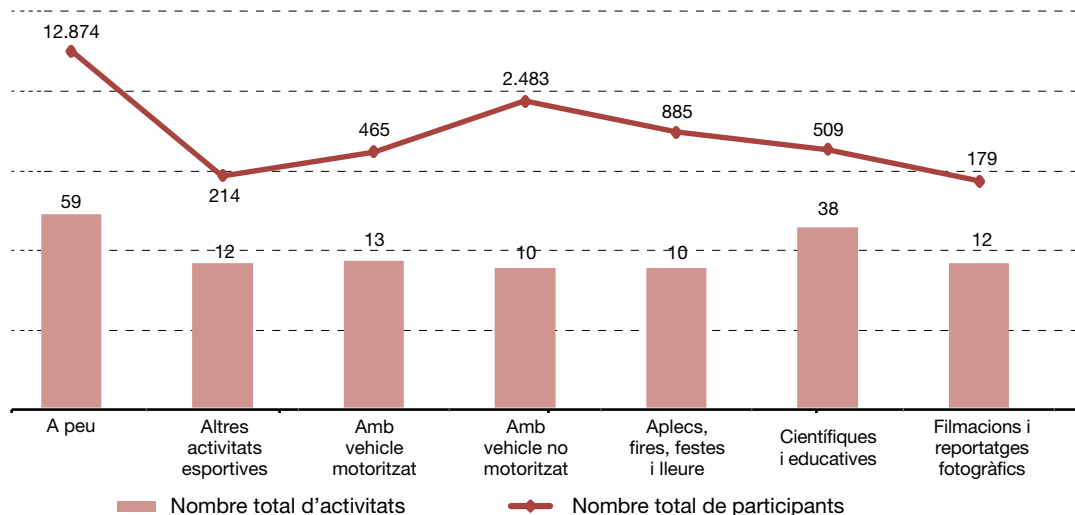
Abreviatures: Informes / Denúncies / Escrits

Activitats d'ús públic informades

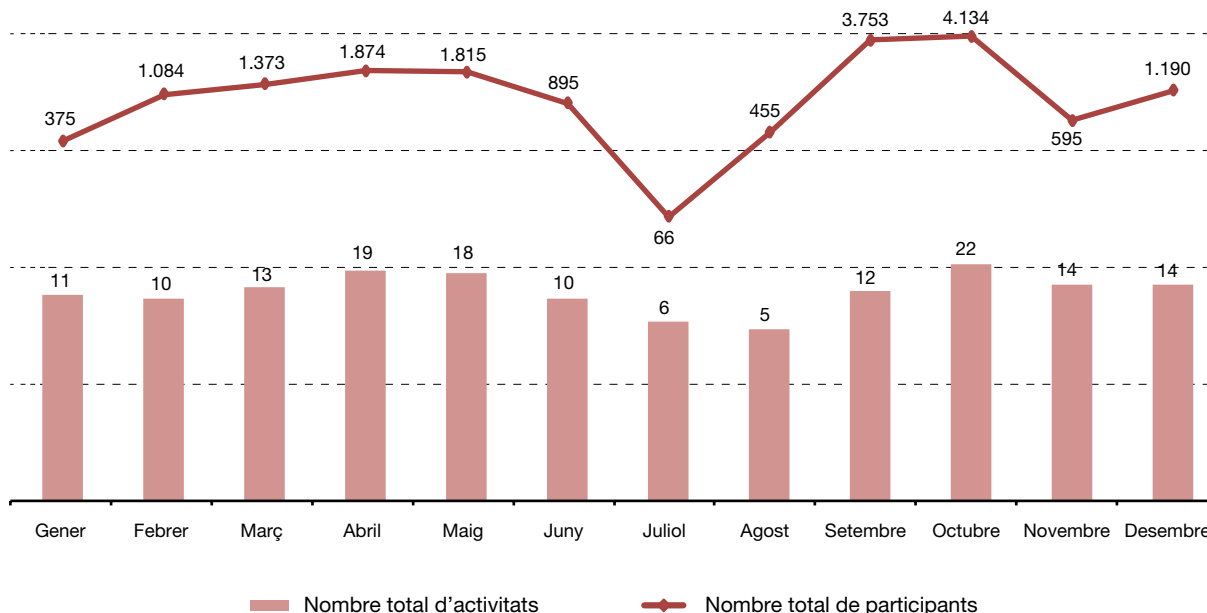
Enguany s'han informat un total de **154 activitats d'ús públic**, amb un total de **17.609 participants**.

Els totals d'activitats i participants, agrupats per tipologia d'activitat i per mesos, així com també l'evolució interanual els podeu visualitzar en els gràfics següents:

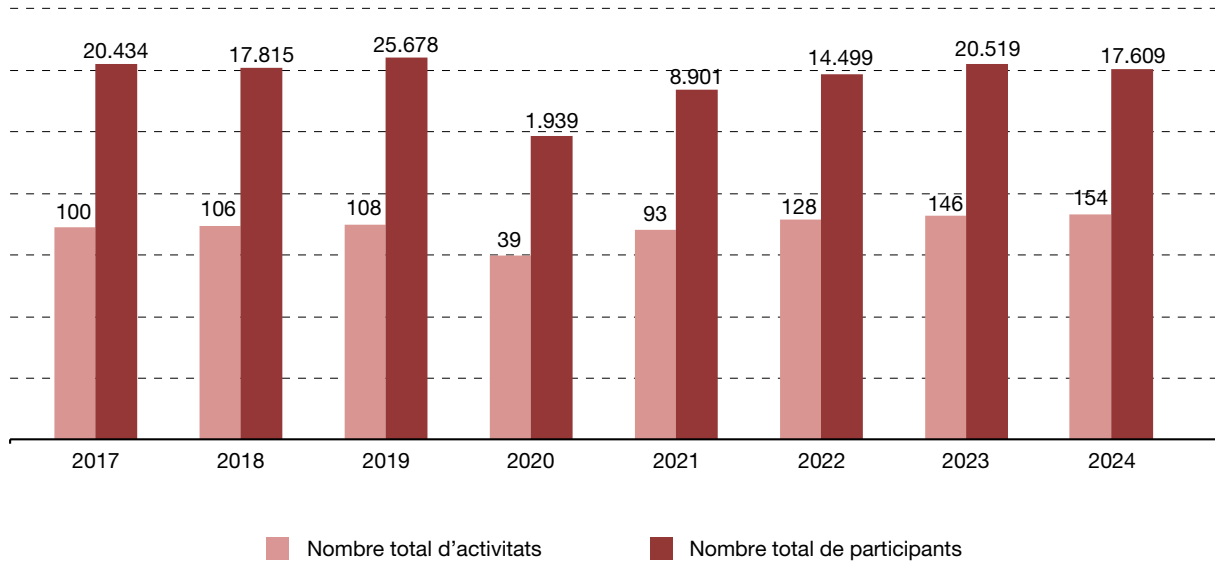
Distribució per tipologies del nombre d'activitats d'ús públic informades i de participants



Distribució mensual del nombre d'activitats d'ús públic informades i de participants



Evolució interanual del nombre d'activitats d'ús públic informades i de participants



Incidències

A continuació s'exposa un resum dels informes que s'han emès arran de les tasques de seguiment i control de la normativa que duu a terme el personal del parc, especialment els guardes s forestals i també personal de manteniment. Les incidències elaborades pels guardes del parc, que posteriorment poden donar lloc a informes, denúncies o altres escrits, constitueixen un element bàsic per fer efectiva la tasca de vigilància i control del planejament.

Temàtica i distribució temporal de les incidències

Tipologia	1r. Trimestre	2n. Trimestre	3r. Trimestre	4t. Trimestre	Total
Neteja / Manteniment	30	38	22	35	125
Seguretat / Accident	0	7	5	11	23
Senyalització	8	6	4	12	30
Ús públic	0	1	0	1	2
Altres	4	0	0	5	9
Informes de guarderia	17	17	34	12	80
Total general	59	69	65	76	269

Accions formatives, jornades, seminaris i actes organitzats

Assistència a jornades, seminaris i trobades

- **Congrés Nacional d'Educació Ambiental** Generalitat de Catalunya - Diputació de Barcelona
- Jornada «**La silvopastura sostenible**»: el benefici mutu entre gest. Prevenció d'incendis, conservació de boscos i la ramaderia. Departament d'acció climàtica, alimentació i agenda rural
- **VIII Jornada Guillerries: aigua i territori. Mamífers urbans (rates, gats, senglars): com gestionar una nova realitat.** Departament d'Acció Climàtica, Alimentació i Agenda rural
- **Congrés Esparc 2024 "territoris de vida"** Europarc Espanya
- **Tech4nature Summit 2024** a Shenzhen (xina) Huawei – UICN
- **European Bat Research Symposium 2024** Universitat Rovira i Virgili - Museu de Ciències Naturals de Granollers
- **[REDBOSQUES] III webinario RedBosques_Clima; ¿Es el fuego una herramienta para generar paisajes resilientes?**
- **Formació interna sobre el canvi climàtic a la Xarxa de Parcs Naturals**
- **Sessió informativa de prevenció de riscos laborals del personal de manteniment i guarderia forestal.** Oficina de Prevenció de Riscos Laborals de Diputació de Barcelona. Febrer 2024
- Assistència a la **Jornada tècnica sobre Aplicació de noves tecnologies pel seguiment i gestió de la biodiversitat** al Centre de Ciència i Tecnologia Forestal de Catalunya (Solsona). Març 2024
- **Trobada d'intercanvi de seguiment del Museu de Ciències Naturals de Granollers.** Març 2024
- **Presentació dels resultats del seguiment de les poblacions de Quiròpters** dels parcs del Garraf, d'Olèrdola, del Foix, del Castell de Montesquiu i del Parc Natural de Sant Llorenç del Munt i l'Obac, per part de Jordi Serra-Cobo. Març 2024
- **Formació en primers auxilis. Procediment d'assistència sanitària immediata al medi natural,** de l'Oficina de Prevenció de Riscos Laborals de Diputació de Barcelona. Abril 2024
- Participació en la sessió de **Formació pràctica sobre Aplicacions mòbils d'Oruxmaps** a la Masia Mariona al Parc Natural del Montseny. Maig 2024
- Participació en la **Formació sobre el CBMS** (Catalan Butterfly Monitoring Scheme) per part del Museu de Ciències Naturals de Granollers. Juny 2024
- Participació en la Formació sobre el **Risc d'exposició a l'amiant**, del Servei de Gestió de Parcs Naturals de la Diputació de Barcelona. Juny 2024
- Assistència a la **Jornada Tècnica sobre la Situació actual de la papallona del boix** (*Cydalima perspectalis*) del Centre de Ciència i Tecnologia Forestal de Catalunya (Solsona). Juny 2024
- Assistència a la **Jornada de presentació d'estudis de Guillerries-Montesquiu.** Juny 2024.
- Assistència a la **Xerrada sobre el Projecte d'Immunocontracció del senglar** per part de l'empresa Vets&Wildlife. Juny 2024
- **Trobada entre el PRM (Premi Ramon Margalef) 2024 Carlos M. Herrera i estudiants de batxillerat al Casal de Cultura de Matadepera i visita al Parc Natural de Sant Llorenç del Munt i l'Obac.** Organitzat per la Universitat de Barcelona i el CREAF. Octubre 2024
- **Coneixement del senglar i la seva caça als parcs de la Diputació de Barcelona.** Dins del Programa de seguiment de les poblacions de senglar (*Sus scrofa*) a la Xarxa de Parcs Naturals, adjudicat a l'empresa Minuartia, Estudis Ambientals, S.L. Octubre 2024

- **Canvis en les tendències poblacionals de senglar i factors que afecten la seva demografia.** Dins del Programa de seguiment de les poblacions de senglar (*Sus scrofa*) a la Xarxa de Parcs Naturals, adjudicat a l'empresa Minuartia, Estudis Ambientals, S.L. Octubre 2024
- **Renaturalització i gestió forestal propera a la natura.** Escola Agrària i Forestal de Santa Coloma de Farners. Octubre 2024
- **Assistència a la Jornada de presentació d'estudis de la serralada Litoral Central i el Montnegre-Corredor** a Alella. Novembre 2024

Assistència a cursos

Nom de l'acció formativa	Pla de Formació	Durada
Això també és anglès! (aprenentatge mòbil)	Diputació de Barcelona	3.0
Aliments de major risc i APPCC (aprenentatge mòbil)	Diputació de Barcelona	2.0
Anàlisi de problemes i presa de decisions (AutoAcredita't)	Diputació de Barcelona	1.5
Aprendibilitat. Organització i gestió de l'aprenentatge propi (aprenentatge mòbil)	Diputació de Barcelona	2.0
ARCGIS	Diputació de Barcelona	24
Assertivitat en l'àmbit personal i professional (aprenentatge mòbil)	Diputació de Barcelona	2.0
Assetjament laboral, assetjament sexual i assetjament per raó de sexe (aprenentatge mòbil)	Diputació de Barcelona	2.0
Automotivació (AutoAcredita't)	Diputació de Barcelona	3.5
Biocides	Diputació de Barcelona	4.0
Blow Away mini course (competence-based capacity building for protected areas managers and technicians)	European nature academy	25.0
Brush up your english! (aprenentatge mòbil)	Diputació de Barcelona	3.0
Capacitació dels equips d'emergència	Diputació de Barcelona	3.0
Claus per redactar un informe (AutoAcredita't)	Diputació de Barcelona	1.0
Com crear presentacions efectives (aprenentatge mòbil)	Diputació de Barcelona	2.0
Comunicació empàtica (AutoAcredita't)	Diputació de Barcelona	2.5
Comunicació intercultural (aprenentatge mòbil)	Diputació de Barcelona	2.0
Conceptes bàsics en reparació i manteniment d'elements de fusteria (AutoAcredita't)	Diputació de Barcelona	2.0
Condicions ambientals adverses	Diputació de Barcelona	3.0
Conducció de reunions (AutoAcredita't)	Diputació de Barcelona	1.0
Conducció segura de turismes	Fast enginyeria, S.L.	6.0
Coneixement del senglar i la seva caça als Parcs de la Diputació de Barcelona	Diputació de Barcelona	2.0
Crea el teu programa de mentoria (AutoAcredita't)	Diputació de Barcelona	1.0
Crea el teu propi benestar integral (aprenentatge mòbil)	Diputació de Barcelona	3.0
Creació de vídeos formatius amb eines no professionals (AutoAcredita't)	Diputació de Barcelona	3.0
Creences irracionals. Els llaços invisibles (AutoAcredita't)	Diputació de Barcelona	1.0
Críters d'estil per a la redacció de documents (AutoAcredita't)	Diputació de Barcelona	1.0
Curs MBSR (mindfulness base stress reduction)	Mindfulness amb cor	30.0

Nom de l'acció formativa	Pla de Formació	Durada
De víctimes a protagonistes: exercitant la responsabilitat (AutoAcredita't)	Diputació de Barcelona	2.5
Dialogar amb l'estrès (AutoAcredita't)	Diputació de Barcelona	2.0
Diversitat funcional en les empreses (aprenentatge mòbil)	Diputació de Barcelona	2.0
Drets de les persones consumidores (aprenentatge mòbil)	Diputació de Barcelona	2.0
El cicle de la formació (AutoAcredita't)	Diputació de Barcelona	2.0
El paper dels boscos en la regulació del cicle de l'aigua: gestió forestal vinculada a la recuperació d'aigua blava	Cambra de Comerç de Barcelona	1.5
Elaboració de memòries de gestió (AutoAcredita't)	Diputació de Barcelona	1.0
Elaboració d'un guió de videotutorial (Autoacredita't)	Diputació de Barcelona	4.0
Emmagatzematge i transport de productes químics	Diputació de Barcelona	4,0
Emergències i autoprotecció	Diputació de Barcelona	2.5
Entorns canviants (AutoAcredita't)	Diputació de Barcelona	2.5
Gamificació: Press Start (aprenentatge mòbil)	Diputació de Barcelona	2.0
Gestió del temps (aprenentatge mòbil)	Diputació de Barcelona	2.0
Gestió d'informes i comunicacions post-reunions (AutoAcredita't)	Diputació de Barcelona	1.0
IA Generativa: el futur de les formacions (aprenentatge mòbil)	Diputació de Barcelona	2.0
Introducció al disseny digital (aprenentatge mòbil)	Diputació de Barcelona	3.0
Introducció al disseny digital: Fotografia (aprenentatge mòbil)	Diputació de Barcelona	3.0
Introducció al disseny digital: Vídeo (aprenentatge mòbil)	Diputació de Barcelona	2.0
La gestió de projectes (Autoacredita't)	Diputació de Barcelona	2.5
La imatge corporativa en l'atenció a la ciutadania (Autoacredita't)	Diputació de Barcelona	3.0
La planificació i l'organització com a hàbit (Autoacredita't)	Diputació de Barcelona	1.5
La resiliència: sobreposar-nos a les situacions adverses (AutoAcredita't)	Diputació de Barcelona	2.5
La saviesa de l'acceptació (AutoAcredita't)	Diputació de Barcelona	1.5
L'agenda de treball (AutoAcredita't)	Diputació de Barcelona	1.0
Lideratge i treball per objectius en contextos de treball a distància (AutoAcredita't)	Diputació de Barcelona	1.0
Manteniment bàsic de les instal·lacions d'edificis (AutoAcredita't)	Diputació de Barcelona	2.0
Maquinària de jardineria	Diputació de Barcelona	20,0
Màrqueting Digital (aprenentatge mòbil)	Diputació de Barcelona	3.0
Mentalitat creativa (AutoAcredita't)	Diputació de Barcelona	2.5
Neurociència i aprenentatge (AutoAcredita't)	Diputació de Barcelona	2.5
Orux Maps. Cartografia al dispositiu mòbil	Diputació de Barcelona	5.0
Pensament crític (AutoAcredita't)	Diputació de Barcelona	1.0

Nom de l'acció formativa	Pla de Formació	Durada
Persuasió i influència. Tècniques i estratègies (Autoacredita't)	Diputació de Barcelona	3.0
Porta les teves presentacions a un altre nivell (aprenentatge mòbil)	Diputació de Barcelona	3.0
Presentacions orals en públic (Autoacredita't)	Diputació de Barcelona	3.0
Productivitat (Autoacredita't)	Diputació de Barcelona	2.5
Programació de tasques de manteniment de jardins i espais verds (Autoacredita't)	Diputació de Barcelona	4.0
Renaturalització i gestió forestal propera a la natura	Escola Agrària Forestal de Santa Coloma de Farners	28.0
Resolució de conflictes en l'equip de treball (Autoacredita't)	Diputació de Barcelona	3.0
Reunions eficaces (aprenentatge mòbil)	Diputació de Barcelona	1.0
Risc d'exposició a l'amiant	Diputació de Barcelona	4,0
Serralleria	Diputació de Barcelona	20,0
Sistema d'informació de la natura de Catalunya (SINATCAT) Sessió I	Generalitat de Catalunya	4.5
Sistema d'informació de la natura de Catalunya (SINATCAT) Sessió II	Generalitat de Catalunya	4.5
Sistemes d'informació geogràfica: Qgis inicial	Diputació de Barcelona	16.0
Soldadura	Diputació de Barcelona	20,0
TCQ	Diputació de Barcelona	10.0
Tècniques de mediació i gestió del conflicte (aprenentatge mòbil)	Diputació de Barcelona	2.0
Tècniques de PNL per a la millora de l'eficiència professional (Autoacredita't)	Diputació de Barcelona	2.0
Tècniques per a potenciar la teva creativitat (aprenentatge mòbil)	Diputació de Barcelona	2.0
Tractament de situacions difícils en l'atenció a la ciutadania (Autoacredita't)	Diputació de Barcelona	1.5
Trucs de productivitat treballant amb ordinadors (aprenentatge mòbil)	Diputació de Barcelona	2.0
Trucs d'Excel (aprenentatge mòbil)	Diputació de Barcelona	2.0
Una visió pràctica de la Llei de contractes del sector públic (Autoacredita't)	Diputació de Barcelona	2.0
Ús professional de les xarxes socials. Pla de comunicació 2.0 i guia d'usos (Autoacredita't)	Diputació de Barcelona	2.0
Vulnerabilitat: un camí a la autenticitat (Autoacredita't)	Diputació de Barcelona	1.5

Assistència a jornades de formació del Parc Natural de Sant Llorenç del Munt i l'Obac

Formació adreçada al personal del Pla d'informació

- Inici i formació del Pla d'informació. Casal de Rocafort i visita al castell de Rocafort, 13 de gener.
- Final de la campanya de primavera-estiu i formació del Pla d'informació. Casa Nova de l'Obac, 27 de juliol.

Activitats de docència, divulgació i educació ambiental

- Docència al **Màster en Intervenció i Gestió Ambiental**. Tutories, seminaris i tribunals. Universitat de Barcelona
- Seminari de gestió d'Espais Naturals «**El Parc Natural de Sant Llorenç del Munt i l'Obac. Un paisatge a gestionar**»
- Professor membre del «**Grup d'Innovació Docent Consolidat ORIENTA'M-GINDOC-UB/131- de la Universitat de Barcelona**» Universitat de Barcelona
- Docència al Màster en Intervenció i Gestió Ambiental de la Universitat de Barcelona, a l'assignatura «**Descripció, avaluació i diagnosi d'ecosistemes**». 14 i 15 de maig
- Xerrada «**La gestió de la Xarxa de Parcs**». 2 de desembre a l'EFA Quintanes
- Xerrada als alumnes del **Cicle Formatiu de Grau Superior de Gestió Forestal i del Medi Natural** de l'Institut de Sostenibilitat i Medi Ambient de Barcelona (ISMAB). Gener 2024
- **Xerrada sobre rastres i instal·lació de caixes-niu** a l'Escola de Rellinars. Febrer 2024
- Participació en el **Projecte Monogràfic sobre el Parc Natural de Sant Llorenç del Munt i l'Obac** de l'Institut-Escola Sala i Badrinas de Terrassa. Abril i maig de 2024
- Xerrada sobre **Incendis als alumnes del Màster d'Ecologia, Gestió i Restauració del Medi Natural de la Universitat de Barcelona**. Maig 2024
- Xerrada sobre **Aprofitaments silvícoles als alumnes del Màster d'Ecologia, Gestió i Restauració del Medi Natural de la Universitat de Barcelona**. Maig 2024
- Xerrada als socis del Centre Excursionista de Terrassa sobre els **Efectes del canvi climàtic al Parc Natural de Sant Llorenç del Munt i l'Obac**. Juny 2024
- **Xerrada sobre els Guardes Forestals i el Parc Natural de Sant Llorenç del Munt i l'Obac**, pels alumnes d'ESO de l'Institut Nicolau Copèrnic de Terrassa. Juny 2024
- Xerrada als alumnes del **Cicle Formatiu de Grau Superior de Gestió Forestal i del Medi Natural** de l'Institut de Sostenibilitat i Medi Ambient de Barcelona (ISMAB). Novembre 2024



Xerrada als alumnes del Cicle Formatiu de Grau Superior de Gestió Forestal i del Medi Natural de l'Institut de Sostenibilitat i Medi Ambient de Barcelona (ISMAB). Font: Arxiu XPN



Xerrada sobre rastres i instal·lació de caixes-niu a l'Escola de Rellinars. Font: Arxiu XPN

Certificacions de qualitat del parc

Sistema de qualitat als equipaments i serveis d'ús públic del parc

El 28 de maig es va fer l'auditoria interna. Es van analitzar diferents indicadors de gestió per avaluar el grau de compliment de la gestió del sistema de qualitat.

El dia 17 d'octubre es va dur a terme l'auditoria de seguiment del sistema de qualitat en la gestió d'equipaments i serveis d'ús públic.

Com sempre es va fer el seguiment dels indicadors del sistema de qualitat i la revisió de diferents aspectes de gestió: dades i informació de la web, relació i actualització de la legislació d'aplicació al parc, etc.

S'exposa a l'auditora que aquest any hi ha hagut canvis en el personal: hi haurà nova directora. No s'ha cobert la vacant de la tècnica de suport al desenvolupament. El tècnic de suport a la gestió ha estat de baixa la major part de l'any. També ha canviat el cap de grup de manteniment.

Per altra banda, també hi ha hagut canvis en els equipaments del Parc: ha canviat el model de gestió de l'antic monestir de Sant Llorenç del Munt i les àrees d'esplai del torrent de l'Escaiola i de les Arenes. I s'ha tancat l'aparcament de Can Robert en no haver-se pogut renovar el conveni per a la seva gestió.

