



Parc del Montnegre
i el Corredor

Memòria 2024



Xarxa de
Parcs Naturals



Diputació
Barcelona

Imatge de la coberta: l'equip de manteniment col·locant una fita a la zona del Santuari. Font: Arxiu XPN

© Diputació de Barcelona

Juny de 2025

Coordinació i edició: Subdirecció d'Imatge Corporativa i Promoció Institucional de la Diputació de Barcelona

Impressió: Departament de Reproducció Gràfica de la Diputació de Barcelona

Índex

Introducció	5
Presentació	5
Notes prèvies	6
1. Dades generals	7
1.1. Figura jurídica, data de creació i normativa d'aplicació	7
1.2. Administració promotora i raó social	7
1.3. Àmbit geogràfic i administratiu	8
1.3.1. Comarques i municipis	9
1.3.2. Dades de població	10
1.3.3. Titularitat del sòl	11
2. Òrgans de gestió i participació	13
2.1. Presentació	13
2.2. Consell Coordinador	13
2.3. Comissió Consultiva	15
3. Mitjans i recursos	19
3.1. Personal	19
3.2. Equipaments	20
3.2.1. Oficina del parc, centres i punts d'informació	21
3.2.2. Centres de documentació	25
3.2.3. Allotjaments rurals, àrees d'esplai i àrees d'acampada	26
3.2.4. Àrees d'aparcament	27
3.2.5. Itineraris a peu senyalitzats	28
3.3. Material de divulgació i comunicació	30
3.4. Parc mòbil	34
3.5. Pressupost	35
4. Principals activitats dutes a terme	37
El programa d'activitats	37
4.1. Conservació del patrimoni natural i cultural	38
4.1.1. Activitats de conservació i restauració	38
Actuacions de conservació de poblacions d'amfibis i de control de malalties emergents	38
Actuacions enfocades a la gestió i el control d'espècies invasores	39
Actuacions enfocades a la conservació i a la millora d'hàbitats i de recursos naturals	40
Pla de seguiment i recerca	42
4.1.2. Activitats de prevenció i gestió del territori	47
Pla de vigilància i prevenció d'incendis (campanya d'estiu)	47
Pla bàsic de prevenció d'incendis forestals	48
Gestió forestal de les finques públiques	50
Gestió i manteniment del patrimoni	50
4.2. Desenvolupament sostenible i benestar de la població local	52
4.2.1. Polítiques de foment agrícola, forestal, de serveis i cultural	52
Subvencions	52
Viu el parc	53
Viu el parc artístic	55

Poesia als parcs	56
Parcs en concert	57
Parcs i biblioteques... naturalment!	58
Parc a taula.	59
Foment de la ramaderia extensiva en l'àmbit del Montnegre i el Corredor.	62
4.2.2. Infraestructures i serveis generals	63
Manteniment de la xarxa viària bàsica.	63
Altres actuacions de millora a la xarxa viària	64
Senyalització.	66
Gestió de residus i recollida d'escombraries.	66
4.3. Ús públic i educació ambiental	67
4.3.1. Creació i manteniment d'equipaments.	67
Actuacions a la xarxa d'equipaments	67
Allotjament rural Masia Can Pica	67
Àrea d'esplai del Corredor i campament juvenil El Solell del Corredor	69
Itineraris senyalitzats	71
4.3.2. Activitats d'ús públic, educació ambiental i comunicació	72
Estratègia d'educació ambiental del Parc del Montnegre i el Corredor	72
Pla d'ús públic del Parc del Montnegre i el Corredor	73
Pla d'informació als visitants	73
Dades recollides durant el Pla d'informació als visitants del parc.	76
Activitats dels centres i punts d'informació del parc	85
Activitats dels equipaments de lleure.	85
Activitats dels centres de documentació del parc.	87
Viu el parc a l'escola.	88
Dia Europeu dels Parcs i Setmana de la Natura	89
Passejades guiades	90
Coneguem els nostres parcs	92
Bones pràctiques en activitats excursionistes.	92
Participació en exposicions i fires i presentacions i mitjans de comunicació.	93
Activitats amb voluntariat al parc.	94
Foment de l'accessibilitat al parc.	96
Dades web, xarxes socials i aplicació mòbil	97
4.4. Activitats de coordinació i governança	98
4.4.1. Activitats de planificació i participació.	98
Programació d'objectius i actuacions. Indicadors d'execució.	98
Reunions dels òrgans de gestió i participació	99
Convenis.	101
Proposta de modificació de l'àmbit de l'espai natural protegit del Parc del Montnegre i el Corredor.	102
Relacions externes	103
Coordinació general	103
4.4.2. Activitats generals i de suport	104
Projecte SIGEP.	104
Seguiment i control de la normativa.	110
Seguiment de les actuacions forestals	112
Actuacions dutes a terme per la guarderia	114
Accions formatives, jornades, seminaris i actes organitzats	116

Introducció

Presentació

L'any 2024 s'ha caracteritzat per un increment de la pluviometria, encara que la sequera tan perllongada ha seguit tenint un fort impacte en els boscos amb una elevada mortalitat de pins. Ha sigut un any amb un baix risc d'incendi forestal, amb tan sols un episodi de nivell 2 del Pla Alfa al juliol, tot i la incorporació del nivell 4 en el Protocol d'incendis forestals del Parc. El 2024 l'helisuperfície de Can Bosc tampoc no s'ha pogut utilitzar condicionat per la redacció del Pla de restauració d'infraestructures aeronàutiques (PRIA).

En relació amb la conservació, convé explicar que s'ha encarregat el catàleg de líquens de la serra del Corredor, que ha localitzat de 288 tàxons, 6 dels quals amenaçats. També s'ha seguit treballant per la millora i seguretat dels punts d'aigua, sobretot per evitar els ofegaments de fauna i el llançament deliberat i tan nociu d'espècies invasores. En el seguiment de les basses s'ha fet el seguiment sanitari dels amfibis al·lòctons i autòctons. Quant a la flora invasora, s'ha treballat en la detecció precoç i el seu control.

S'ha redactat el Pla estratègic de ramaderia semiextensiva, un document de referència que desglossa accions per fomentar l'activitat ramadera del Montnegre i el Corredor en els propers anys. I malauradament enguany s'ha jubilat el pastor Antoni Soler «Pitxón», sense relleu. L'enyorarem!

Remarcar les millores a l'entorn del dolmen de Pedra Gentil i l'obra per la millora d'un pas d'aigua a Fuirosos. També la inversió en els equipaments propis: com l'inici de les obres de Can Bosc i el tancat d'una part de les pastures de les Passadores; la millora de l'edifici annex de **Can Pica**; i la millora del sistema de cloració de **l'area d'esplai del Corredor** i el **Campament Juvenil El Solell** (Dosrius) que ha de permetre la reobertura d'aquest darrer.

Del programa d'ús públic i educació ambiental destacar el programa Parcs i biblioteques... naturalment!, ara ja amb la participació de 45 biblioteques i 7 centres de documentació de la XPN. Enguany s'hi ha promogut el projecte mOts, que proposa als usuaris de recuperar paraules vinculades a l'entorn natural que han caigut en desús. S'han recuperat 125 mots amb la participació de 85 persones. El 2024 també s'ha iniciat el desplegament de la instal·lació de comptadors de persones, ciclistes i vehicles al Parc.

Pel que fa a la governança, s'ha celebrat una Comissió Consultiva extraordinària del Parc del Montnegre i el Corredor amb la finalitat d'escollir els representants de 7 dels 8 sectors que representen l'espai protegit. En el marc d'aquesta comissió s'ha reunit el *Living Lab* del **Life eCoadapt50** per presentar i validar la Diagnosi de vulnerabilitat al canvi climàtic de la zona Litoral catalana —lliurada per l'Oficina Catalana del Canvi Climàtic— amb l'objectiu final d'implementar estratègies locals d'adaptació al canvi climàtic.

L'any 2024 la guarderia forestal del parc ha censat 234 masies dins de l'espai protegit on s'hi ha associat 520 habitants. L'ús principal és el residencial (81 %) i 127 masies estan ocupades permanentment per un total de 372 habitants. Tordera i Sant Celoni són els municipis on es concentren més masies habitades.

Remarcar el treball amb el Servei de Planificació de l'Entorn Natural de la Generalitat de Catalunya per la tramitació de l'ampliació de l'EIN. L'estratègia per abordar aquest tràmit és la de proposar l'ampliació del Lloc d'Interès Comunitari (LIC) Serres del Litoral Septentrional a través de diversos acords de govern fins a formalitzar els límits ampliat de la Zona d'Especial Conservació (ZEC). Implicarà un total de 24.932 ha i un increment de 2.770 ha en el Montnegre i el Corredor.

Finalment destacar que el passat novembre es va celebrar a Alella la V Trobada de presentació d'estudis de la Serralada Litoral Central i IX del Montnegre i el Corredor amb una assistència de 150 persones i s'hi van presentar 58 comunicacions i 2 pòsters. La finalitat és compartir la recerca que es fa als espais naturals protegits perquè pugui revertir en una gestió més eficaç.

Notes prèvies

Abreviacions

Les abreviacions següents faciliten la presentació de taules i gràfics i són comunes per a tots els espais de la Xarxa de Parcs Naturals. Pot ser que alguna no es localitzi en aquesta memòria.

Abreviació	Significat	Abreviació	Significat
DIBA	Diputació de Barcelona	OASJ	Oficina Administrativa i de Suport Jurídic
DDGI	Diputació de Girona	OLE	Parc d'Olèrdola
FOX	Parc del Foix	SAGTIO	Servei d'Anàlisi i Gestió Territorial, Inversions i Obres
GRF	Parc del Garraf	SGPN	Servei de Gestió de Parcs Naturals
GSEN	Gerència de Serveis d'Espais Naturals	SLI	Parc de la Serralada Litoral
GUI	Espai Natural de les Guillerries Savassona	SLL	Parc Natural de Sant Llorenç del Munt i l'Obac
MCO	Parc del Montnegre i el Corredor	SMA	Parc de la Serralada de Marina
MSY	Parc Natural del Montseny	XPN	Xarxa de Parcs Naturals
MTQ	Parc del Castell de Montesquiú		

Enllaços

Els enllaços que es troben en diversos punts d'aquest document porten a informació actualitzada en el moment en què es fa la consulta, que no ha de ser, necessàriament, la informació vigent referida a l'any de confecció d'aquesta memòria.

1. Dades generals

1.1. Figura jurídica, data de creació i normativa d'aplicació

Figura jurídica i data de creació

Pla especial de protecció del medi físic i del paisatge de les serres del Montnegre i el Corredor (serralada de Marina), aprovat definitivament per silenci administratiu positiu el 20 de juliol de 1989 (DOGC núm. 1300, d'1/06/1990).

Decret d'aprovació del Pla d'espais d'interès natural

El **Decret 328/1992** de la Generalitat de Catalunya, de 14 de desembre (DOGC núm. 1714, d'1 de març de 1993), en el seu annex 1, que relaciona la llista d'espais d'interès natural, inclou les **serres del Montnegre-Corredor**.

Directives comunitàries en matèria de conservació de la biodiversitat (LIC i ZEPA)

Directiva 92/43/CEE del Consell, de 21 de maig de 1992, relativa a la conservació dels hàbitats naturals i de la fauna i flora silvestres.

Directiva 2009/147/CE del Parlament Europeu i del Consell, de 30 de novembre de 2009, relativa a la conservació de les aus silvestres.

Més disposicions legals d'utilitat per a la gestió d'espais naturals protegits

A banda de les esmentades, també són d'aplicació un conjunt de **disposicions legals**, tant de caràcter general com sectorial, que s'apliquen tot sovint en la gestió d'espais naturals protegits.

1.2. Administració promotora i raó social

Administració promotora

Diputació de Barcelona

Raó social

Diputació de Barcelona. Servei de Gestió de Parcs Naturals

Comte d'Urgell, 187. Edifici del Rellotge, 3a planta

08036 Barcelona

Tel.: 934 022 428

s.gestioparcsn@diba.cat

Web: <https://parcs.diba.cat/>

Oficina del Parc del Montnegre i el Corredor

Església, 13, 2a

08471 Vallgorguina

Tel.: 934 727 670

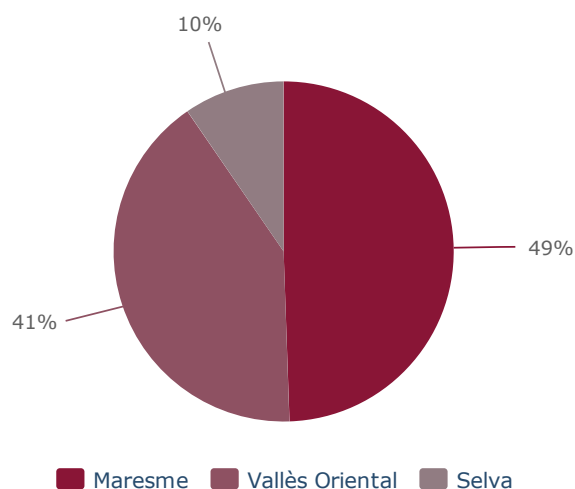
p.montnegre@diba.cat

Web: <https://parcs.diba.cat/web/montnegre>

1.3.1. Comarques i municipis

El territori delimitat pel Pla especial de protecció inclou sòls pertanyents a 13 municipis de les comarques del Maresme, el Vallès Oriental i la Selva.

Comarca	Municipi	Total (ha)	Dins del parc (ha)	% municipi	% del total del parc
Maresme		22.852,00	7.425,00	—	49,47
	Arenys de Munt	2.205,00	395,00	17,91	2,63
	Dosrius	4.082,00	1.848,00	45,27	12,31
	Mataró	2.257,00	450,00	19,94	3,00
	Palafolls	1.630,00	101,00	6,20	0,67
	Pineda de Mar	1.035,00	66,00	6,38	0,44
	Sant Cebrià de Vallalta	1.579,00	176,00	11,15	1,17
	Sant Iscle de Vallalta	1.772,00	879,00	49,60	5,86
	Tordera	8.292,00	3.510,00	42,33	23,38
Vallès Oriental		12.079,00	6.148,00	—	40,96
	Llinars del Vallès	2.752,00	435,00	15,81	2,90
	Sant Celoni	6.544,00	4.341,00	66,34	28,92
	Vallgorguina	2.196,00	1.029,00	46,86	6,86
	Vilalba Sasserra	587,00	343,00	58,43	2,29
Selva		3.324,00	1.437,00	—	9,57
	Fogars de la Selva	3.324,00	1.437,00	43,23	9,57
Total		38.255,00	15.010,00	—	100,00



1.3.2. Dades de població

Població dels municipis de l'àmbit del parc

Les dades del darrer cens, efectuat pels guardes del parc l'any 2024, mostren un lleuger descens del nombre de residents a l'interior del parc des de l'any 2013 (de 572 a 520). L'any 2002 es van enregistrar 452 residents.

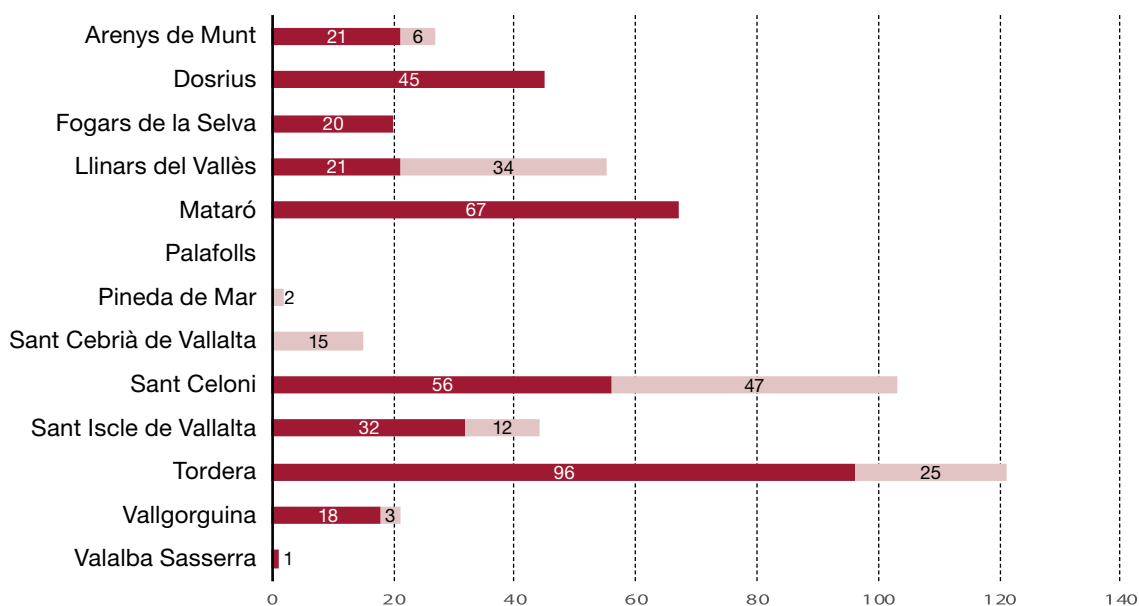
Habitants dins de parc 2024						
Municipi	Habitants (2024)	Masies	Hab. Permanents	Hab. Temporals	Total	%
Arenys de Munt	9.444	15	21	6	27	5,19
Dosrius	6.152	22	45	0	45	8,65
Fogars de la Selva	1.678	13	20	0	20	3,85
Llinars del Vallès	10.699	18	21	34	55	10,58
Mataró	130.887	14	67	0	67	12,88
Palafolls	9.933	0	0	0	0	0,00
Pineda de Mar	29.415	1	0	2	2	0,38
Sant Cebrià de Vallalta	3.812	2	0	15	15	2,88
Sant Celoni	18.708	47	56	47	103	19,81
Sant Iscle de Vallalta	1.463	20	32	12	44	8,46
Tordera	18.795	58	96	25	120	23,08
Vallgorguina	3.203	19	18	3	21	4,04
Vilalba Sasserra	780	5	1	0	1	0,19
Total	244.969	234	377	144	520	100,00

Quant a la modalitat de residència, un 72,5 % dels residents hi viuen permanentment. Respecte a l'anterior cens, aquesta modalitat s'ha incrementat en un 20,8 %.

D'altra banda, Tordera, amb 96 persones, és el municipi que més població resident permanent aporta al parc.

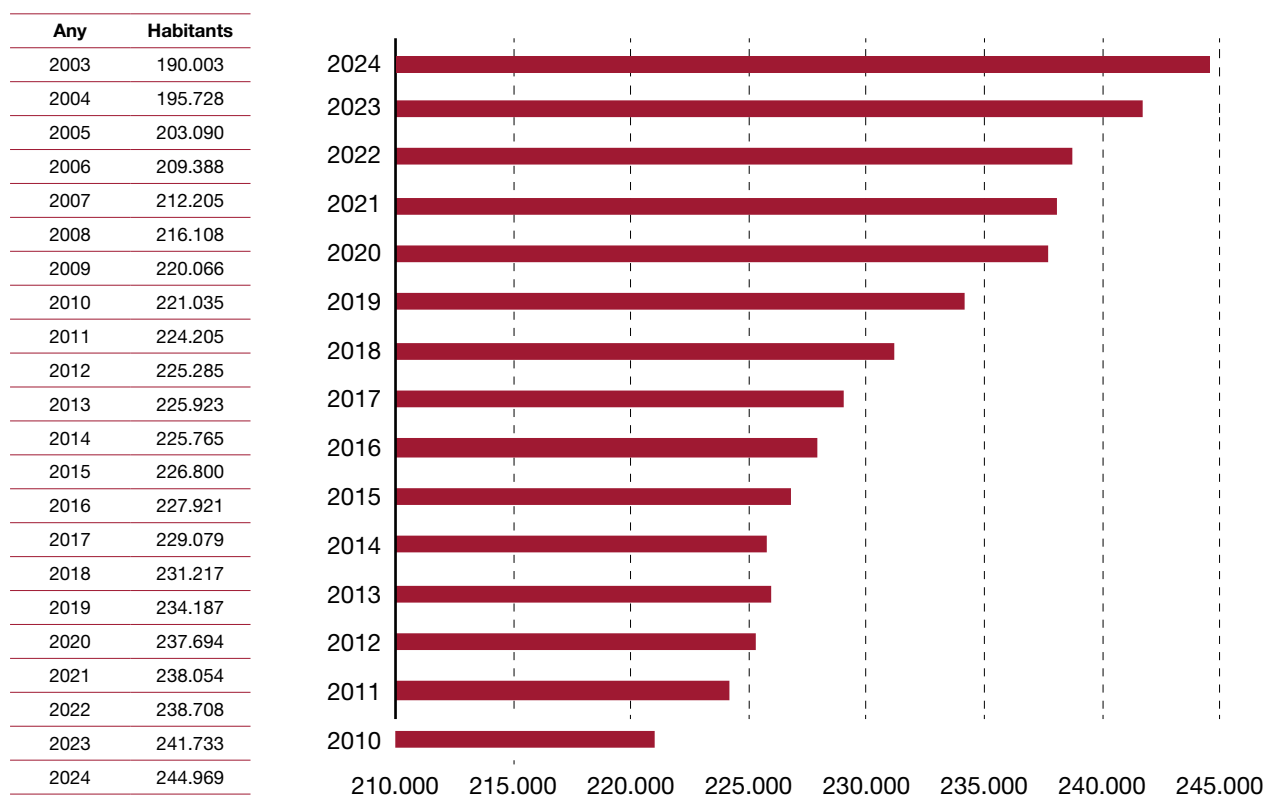
Pel que fa als residents de caire temporal, representen un 27,5 % del total. La concentració més alta d'aquesta tipologia de residència es produeix al municipi de Sant Celoni (47 persones).

Població resident al parc (cens de l'any 2024)



Evolució anual de la població total dels municipis de l'àmbit del parc

Font: Institut Cartogràfic de Catalunya; Idescat, Padró municipal d'habitants



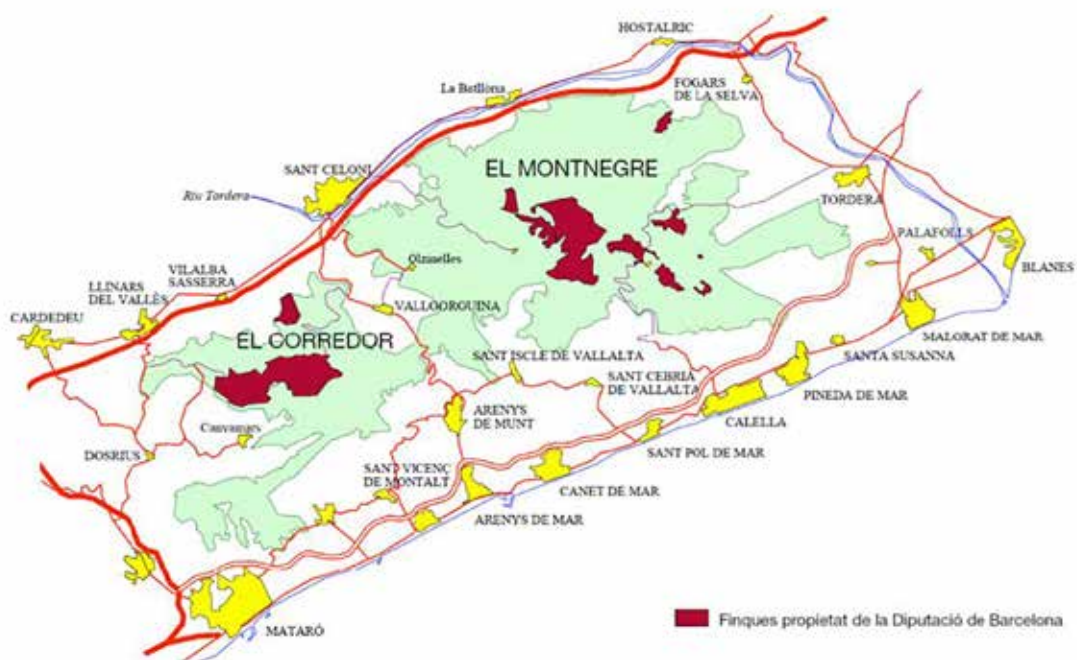
1.3.3. Titularitat del sòl

Titularitat	Superfície (ha)	%
Titularitat pública (Diputació de Barcelona)	1.389	9,25
Altres titulars	13.621	90,75
Superfície total del parc	15.010	100,0

L'adquisició de terrenys ha estat un procés que va començar al final dels anys setanta i que es va intensificar els anys 1996 i 1997, en els quals, mitjançant ofertes públiques d'adquisició de sòl, es va assolir un percentatge important de l'espai físic, incloent-hi alguns indrets estratègics i d'un interès rellevant per al parc.

Finques adquirides per la Diputació de Barcelona	Terme municipal	Superfície (ha)	Any d'adquisició	Superfície acumulada	% sobre el parc
Can Bosc	Dosrius	189,7	1977	189,7	7,91
Bell-lloc	Dosrius - Vilalba Saserra	43,7	1977	233,4	1,56
Ca l'Arenes	Dosrius	302,2	1980	535,7	3,57
Can Pica	Tordera	73,7	1989	609,4	4,06
Serra de l'Esquirol	Fogars de la Selva	8,7	1992	618,1	4,11
Pont de Can Pradell	Vallgorguina	0,9	1992	619,1	4,12
Can Bonamusa	Vallgorguina	60,8	1993	679,9	4,53

Finques adquirides per la Diputació de Barcelona	Terme municipal	Superfície (ha)	Any d'adquisició	Superfície acumulada	% sobre el parc
Hortsavinyà	Tordera	3,9	1993	683,9	4,56
La Busiga	Tordera	60,7	1994	744,6	4,96
Peça de l'Obra	Sant Celoni	5,9	1995	750,5	5,00
Serra de l'Esquirol	Fogars de la Selva	1,6	1995	752,2	5,01
Can Riera de Fuirosos	Sant Celoni	301,1	1996	1.053,3	7,01
Can Brugueràs (parcel·la núm. 50)	Dosrius	1,0	1996	1.054,3	7,02
Serra de l'Esquirol	Fogars de la Selva	0,7	1996	1.055,1	7,03
Can Mainouet i sot de la Senyora	Sant Celoni	51,4	1997	1.106,5	7,37
Can Plana, el Salt i coll de Porc	Tordera	64,4	1997	1.170,9	7,81
Can Preses	Sant Celoni	214,6	1997	1.385,5	9,23
Serra de l'Esquirol (22 parcel·les)	Fogars de la Selva	1,6	1997	1.387,1	9,24
Serra de l'Esquirol (14 parcel·les)	Fogars de la Selva	1,0	1998	1.388,1	9,25
Serra de l'Esquirol (3 parcel·les)	Fogars de la Selva	0,2	1999	1.388,3	9,25
Serra de l'Esquirol (9 parcel·les)	Fogars de la Selva	0,6	2000	1.388,9	9,25
Serra de l'Esquirol (1 parcel·la)	Fogars de la Selva	0,1	2001	1.389,0	9,25



2. Òrgans de gestió i participació

2.1. Presentació

Les determinacions que estableix el pla especial es duen a terme mitjançant el concurs de l'Administració del Parc (la Diputació de Barcelona) i dos òrgans de gestió: el **Consell Coordinador**, que pretén garantir la participació i col·laboració en la gestió de l'espai protegit de les diferents administracions públiques amb competències específiques en aquest àmbit territorial, i la **Comissió Consultiva**, constituïda pels representants d'entitats ciutadanes diverses que, per la seva activitat econòmica o per la voluntat de tenir presència en els afers públics, volen tenir una participació més activa en el desenvolupament del pla.

2.2. Consell Coordinador

El Consell Coordinador del Parc del Montnegre i el Corredor va ser constituït el 19 de setembre de 1990, en un acte celebrat a l'Ajuntament de Sant Celoni.

Funcions

- Conèixer anualment el pressupost i la proposta de programa de gestió.
- Vetllar pel compliment a l'interior de l'espai natural de les normes generals de protecció de la natura i de la normativa del pla.
- Emetre informes sobre els assumptes que se li sotmeten, en especial els previs a l'atorgament de les autoritzacions i els informes previstos en la regulació específica del Pla especial.
- Establir criteris i principis de col·laboració en l'actuació de les diferents administracions que intervenen en l'àmbit del pla.
- Ser informat de les directrius d'execució del Pla especial que en cada moment adoptin les administracions competents, així com elevar les propostes que estimi pertinents per a la millor gestió del Pla especial a les autoritats o els òrgans que els pertorqui.
- Instar les administracions competents, quan ho consideri convenient, perquè procedeixin a la revisió o modificació del Pla especial i informar amb caràcter preceptiu de qualsevol projecte de revisió o modificació.
- Ser informat de les probables constitucions de les comissions consultives.
- Conèixer la memòria anual redactada per la presidència.

Composició

Presidència (la de la Diputació de Barcelona)

Excma. Sra. Lluïsa Moret Sabidó

Vicepresidència

El president delegat de l'Àrea d'Espais Naturals i Infraestructura Verda, II·Im. Sr. Xesco Gomar Martín

Vocals

- L'alcalde de l'Ajuntament d'Arenys de Munt, II·Im. Sr. Josep Sànchez i Camps
- L'alcalde de l'Ajuntament d'Argentona, II·Ima. Sra. Montserrat Capdevila Cañadas
- L'alcalde de l'Ajuntament de Calella, II·Im. Sr. Marc Buch Rigola
- L'alcalde de l'Ajuntament de Dosrius, II·Ima. Sra. Sílvia Garrido Galera
- L'alcalde de l'Ajuntament de Fogars de la Selva, II·Im. Sr. Josep Vilà Camps

- L'alcalde de l'Ajuntament de Llinars del Vallès, Il·lm. Sr. Martí Pujol Casals
- L'alcalde de l'Ajuntament de Mataró, Il·lm. Sr. David Bote Paz
- L'alcalde de l'Ajuntament de Palafròls, Il·lm. Sr. Francesc Alemany Martínez
- L'alcalde de l'Ajuntament de Pineda de Mar, Il·lma. Sra. Sílvia Biosca Estopà
- L'alcalde de l'Ajuntament de Sant Andreu de Llavaneres, Il·lm. Sr. Aleix Neira Marí
- L'alcalde de l'Ajuntament de Sant Cebrià de Vallalta, Il·lm. Sr. Albert Pla Besolí
- L'alcalde de l'Ajuntament de Sant Celoni, Il·lm. Sr. Eduard Vallhonestà Alarcón
- L'alcalde de l'Ajuntament de Sant Iscle de Vallalta, Il·lm. Sr. Eduard Turon Mainat
- L'alcalde de l'Ajuntament de Sant Pol de Mar, Il·lma. Sra. Montserrat Garrido Romera
- L'alcalde de l'Ajuntament de Sant Vicenç de Montalt, Il·lm. Sr. Xavier Sandoval Carrillo
- L'alcalde de l'Ajuntament de Santa Susanna, Il·lm. Sr. Joan Campolier Montsant
- L'alcalde de l'Ajuntament de Tordera, Il·lma. Sra. Elisabet Megias Pinós
- L'alcalde de l'Ajuntament de Vallgorguina, Il·lma. Sra. Mercè Llistosella Caballé
- L'alcalde de l'Ajuntament de Vilalba Sasserra, Il·lm. Sr. Joan Pons Fiori
- El representant del Departament de Territori, Habitatge i Transició Ecològica de la Generalitat de Catalunya, Sr. Emili Mató i Palós
- El representant del Departament Agricultura, Pesca i Alimentació de la Generalitat de Catalunya, Sr. Josep Pena Sant

Secretaria

La cap del Servei de Gestió de Parcs Naturals, Sra. Juana Barber Rosado, en representació del secretari de la Diputació de Barcelona

En la reunió del Consell Coordinador del Parc del Montnegre i el Corredor celebrada a Sant Celoni el 20 de gener de 2005 es van revisar i aprovar les **normes de funcionament**.

Nota: en el cas que durant l'any s'hagi produït un relleu en alguns dels representants, ja sigui per motius derivats de processos electorals o altres circumstàncies, s'indiquen els noms dels representants que ho hagin estat per un període o un altre de temps, separats pel símbol /.

2.3. Comissió Consultiva

La Comissió Consultiva, en funcionament des de l'any 1992, té les funcions i la composició següents.

Funcions

- Rebre informació de les activitats que es desenvolupin al parc.
- Trametre suggeriments i propostes al Consell Coordinador dels assumptes relatius a la gestió del parc.
- Expressar la seva opinió i els seus criteris respecte als temes que plantegi el Consell Coordinador.
- Fer totes les tasques relacionades amb les funcions assenyalades als apartats anteriors.

Composició

Al llarg de l'any 2009 es va elaborar un nou cens, a fi d'actualitzar la composició de la comissió i incloure-hi també les entitats amb interessos territorials dels cinc nous municipis que, amb motiu de la revisió del pla, es volen incorporar al parc.

Aprofitant que es feia aquesta renovació del cens i per legitimar el model de funcionament que ha tingut la comissió en els darrers anys (amb convocatòries obertes a totes les entitats), es va considerar convenient revisar el document que estableix les normes d'organització i funcionament de la Comissió Consultiva.

Així, després d'haver estat validades a la Comissió Consultiva del 31 de maig de 2010, es van aprovar les noves **normes de funcionament** de la comissió a la reunió del Consell Coordinador celebrada el 3 de juny de 2010 a Dosrius.

Cens d'entitats

El cens actual d'entitats és el següent:

Sector	Entitat
Agrícola i ramader	Associació Agrària de Joves Agricultors
	Associació d'Empresaris Agraris de Lleida
	Cambra Agrària Provincial de Barcelona
	Joves Agricultors i Ramaders de Catalunya (JARC)
	Sindicat Agrícola de Santa Susanna
	Unió de Maduixaires de Calella (UMAC)
	Unió de Pagesos de Catalunya. Calella
Científic, cultural i educatiu	Amics de Santa Maria del Montnegre
	Amics del Bosc Isclenc
	Arxiu Històric Municipal de Dosrius
	Associació Amics del Museu de Calella
	Associació Cultural Amics de la Vinya i el Vi d'Argentona
	Associació Cultural El Rovelló
	Associació Cultural El Sot del Gall
	Associació Cultural Vallgorguina
	Associació de Naturalistes de Sant Vicenç

Sector	Entitat
	Associació d'Intercanvis Culturals
	Associació La Gàrgola
	Associació per a la Recuperació de l'Ase
	Brasars de Sant Cebrià
	Centre Arqueològic de l'Alt Maresme. Societat Arqueològica
	Centre de Debats del Baix Montseny
	Centre d'Estudis Argentonins Jaume Clavell
	Centre d'Estudis de Sant Cebrià (CESC)
	Centre d'Estudis i Documentació del Baix Montseny i Montnegre
	Cercle d'Història de Tordera
	Col·lectiu pel Museu Arxiu d'Arenys de Munt
	Deixebles de la Kabra
	Grup Pa, Vi i Moltó
	Institut de Ciència i Tecnologia Ambientals (ICTA)
	L'Observatori de la Tordera
	Museu de Ciències Naturals de Granollers
	Museu de Mataró
	Museu Municipal Joan Pla i Gras
	Natura. Entitat de Medi Ambient
	Naturalistes del Montnegre i la Tordera (NATMONT)
	Societat Catalana d'Educació Ambiental (SCEA)
Cinegètic	
	Àrea Privada de Caça de Fogars de la Selva
	Federació Catalana de Caça
	Societat de Caçadors d'Arenys de Munt
	Societat de Caçadors d'Argentona
	Societat de Caçadors de Calella
	Societat de Caçadors de Llavanes
	Societat de Caçadors de Llinars del Vallès
	Societat de Caçadors de Sant Celoni
	Societat de Caçadors de Sant Iscle de Vallalta
	Societat de Caçadors de Tordera
	Societat de Caçadors de Vallgorguina
	Societat de Caçadors d'Hortsavinyà la Batllòria
	Societat de Caçadors el Faisà
	Societat de Caçadors Sant Llop (Mataró i Dosrius)
	Societat de Caçadors Sant Mer (Sant Cebrià de Vallalta)
Cívic	
	Associació de Veïns Can Massuet del Far
	Associació de Veïns de les masies d'Hortsavinyà
	Associació de Veïns de Sant Pere de Riu (Tordera)
	Associació de Propietaris de la serra de l'Esquirol

Sector	Entitat
	Associació de Propietaris de Finques Rústiques Can Brugueràs
	Casal Caliu el Dolmen
	Creu Roja de Sant Celoni
Conservacionista	
	Associació per a la Defensa del Corredor-Montnegre i Baix Montseny
	Associació per a la Preservació de Sant Jaume Traià i la Pujada d'Argentona
	Coordinadora de Defensa de la Serra de Marina (CODESEMA)
	Grup de Treball de Territori i Qualitat de Vida (CMMA)
	Plataforma El Roure
	Plataforma Salvem la Vall de la Riera de Pineda
	Salvem la Vall, Salvem el Poble
	Voluntariat de l'Alt Maresme de Medi Ambient (VAMMA)
Esportiu	
	Agrupació Científicoexcursionista de Mataró
	Agrupament Escolta Montnegre
	Associació Ciclista BTT de Llinars del Vallès
	BTT Tordera
	Cavallistes de Llinars
	Cavalls per a tothom
	Centre Atlètic Laietània
	Centre Excursionista Anem a Caminar
	Centre Excursionista Calella
	Centre Excursionista de Dosrius
	Centre Excursionista de Sant Celoni
	Centre Excursionista Llavaneres
	Centre Excursionista Llinars del Vallès
	Club BTT Roc de l'Avi
	Club Centre Excursionista Vallalta
	Club Ciclista Arenys de Munt
	Club Ciclista El Càntir
	Club Ciclista Iluro
	Club Ciclista Llavaneres
	Club Ciclista Sant Celoni
	Club Ciclista Santa Susanna
	Club Ciclista Xurribikers
	Club Xino-xano
	Grup de Muntanya d'Argentona
	Grup de Muntanyencs de la Vila
	Grup Excursionista Malgratenc
	Grup Excursionista Miralles
	Muntanyencs de la Vila d'Arenys de Munt
	Team Cycling Club Esportiu

Sector	Entitat
	Unió Esportiva i Recreativa. Secció ciclisme
	Unió Excursionista de Catalunya de Mataró
	Unió Excursionista de Pineda de Mar
Forestal	
	ADF Alt Maresme
	ADF Fogars de la Selva
	ADF Forestec
	ADF Llinars del Vallès
	ADF Serra de Marina
	ADF Serralada de Montalt
	ADF Tordera
	ADF Vallalta
	ADF Vallgorguina i Vilalba-Sasserra
	Associació de Defensa Vegetal de Santa Susanna
	Associació de Propietaris del Montnegre i el Corredor
	ConSORCI Forestal de Catalunya
	Federació de les ADF del Maresme
Turístic i recreatiu	
	Agència Turística de Calella
	Gremi Comarcal d'Hostaleria i Turisme del Vallès Oriental
	Gremi d'Empresaris d'Hostaleria de la Comarca del Maresme
	Gremi d'Hostaleria i Turisme de Mataró i el Maresme

3. Mitjans i recursos

3.1. Personal

Personal del parc

Directora del parc		Mireia Vila Escalé
	Administratiu	David Piulats Giné
		Montserrat Samper Tellez
Cap de la Unitat de Guarderia		Josep Pannon Pallarolas
	Guardes	Teresa Galo Pou
		Àngel Contreras Pérez
		Joan Argelaga Pané
		Albert Ferran Riera
		Teresa Benet Graupera
		Marti Solans Pérez
		Mariona Picart Merino
		Bàrbara Puigpelat Royo
	Guarda de reforç	Joaquim Sabàs Peix
Encarregat d'obres i manteniment		Xavier Ferran Rovira / Júlia Rodríguez Gámez
	Personal d'obres i manteniment	Júlia Rodríguez Gámez
		Xavier Puig Pascual
		Joan Mercader Blanes
		Jaime Plans Vallmitjana
		Genard Bernal Libori / Oscar Lorenzo / Eduard Ilundain Boada
Personal del SAGTIO		
	Tècnica de Territori	Glòria Villena Ferrer
Personal de l'SGPN		
	Tècnica d'Ús Públic	Jordina Grau Serra
	Tècnica de Conservació	Berta Capellà Marzo

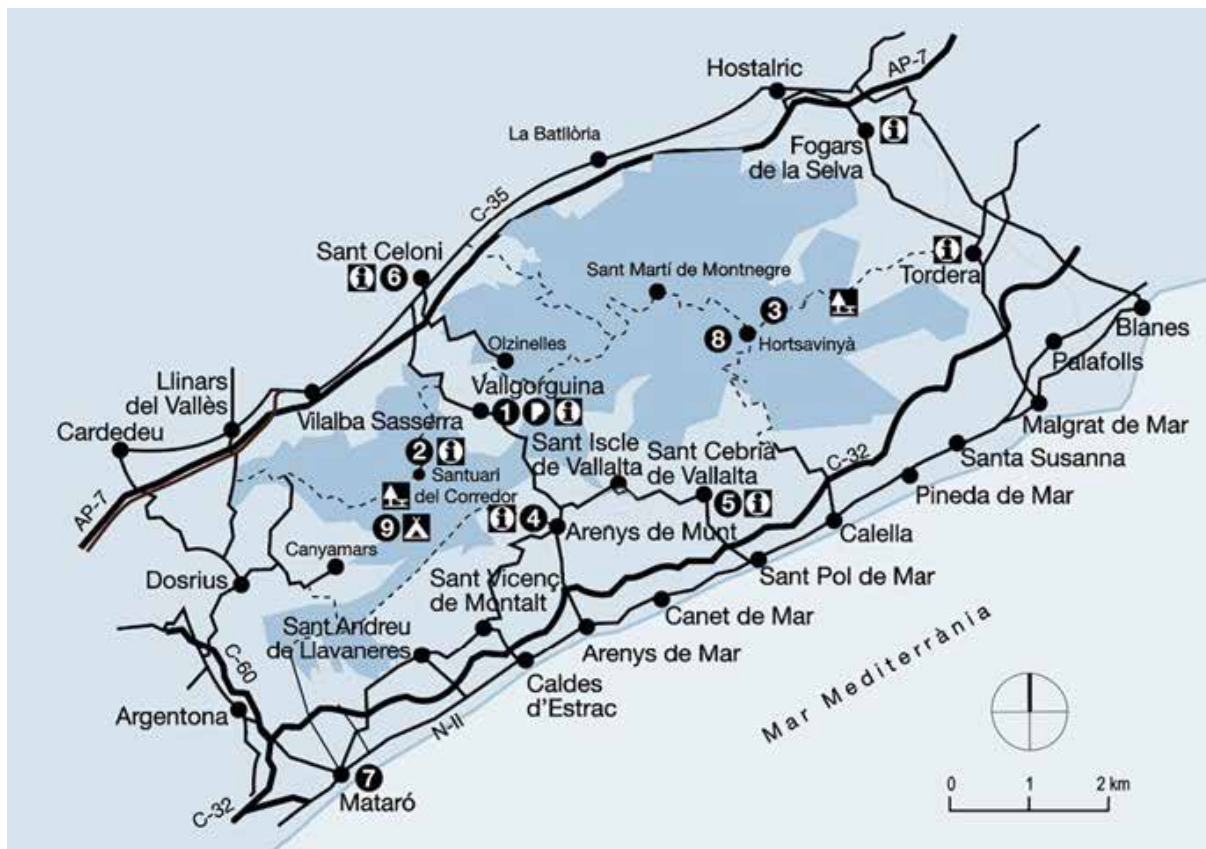
Nota: en el cas que durant l'any s'hagi produït un relleu de persones en algun dels llocs de treball, s'indiquen els noms de les persones que han ocupat el mateix lloc de treball per un període o un altre de temps, separats pel símbol /.

Personal vinculat a equipaments i serveis d'ús públic

A les empreses (contractes de serveis o concessions administratives)	9 persones
Als equipaments en règim de conveni	8 persones

3.2. Equipaments

Situació geogràfica aproximada dels equipaments del parc



Equipaments (clicueu damunt de cada nom per accedir a la informació web)

- 1 [Oficina del Parc del Montnegre i el Corredor i Centre d'Informació de Vallgorguina](#)
- 2 [Centre d'Informació del Santuari del Corredor](#)
- 3 [Àrea d'esplai d'Hortsavinyà](#)
- 4 [Centre d'Informació d'Arenys de Munt](#)
- 5 [Centre d'Informació de Sant Cebrià de Vallalta](#)
- 6 [Centre de Documentació del Parc del Montnegre i el Corredor. Sant Celoni](#)
- 7 [Centre de Documentació del Parc del Montnegre i el Corredor. Mataró](#)
- 8 [Allotjament rural Can Pica](#)
- 9 [Àrea d'esplai del Corredor i campament juvenil El Solell](#)

3.2.1. Oficina del parc, centres i punts d'informació

Oficina del Parc del Montnegre i el Corredor

Horari: de dilluns a divendres, de 9 a 14 h

Adreça postal

C/ Església, 13, 2n

08471 Vallgorguina

Tel.: 934 727 670

A/e: p.montnegre@diba.cat

Règim de gestió: conveni

 [Oficina del Parc del Montnegre i el Corredor](#)



Centre d'Informació d'Arenys de Munt

Horari: dissabtes, diumenges i festius durant els mesos d'abril, maig, juny, setembre i octubre, de 10 a 14 h. Agost, tancat. La resta de l'any obert només diumenges i festius, de 10 a 14 h (excepte 25 i 26 de desembre i 1 i 6 de gener)

Adreça postal

Parc de Can Jalpí (la Central)

08358 Arenys de Munt

Tel.: 673 373 970

A/e: p.montnegre.arenys@diba.cat

Règim de gestió: conveni

 [Centre d'Informació d'Arenys de Munt](#)



Centre d'Informació de Sant Cebrià de Vallalta

Servei d'informació itinerant amb parades a Can Ferran, Tres Termes i Plana Can Xiques (Can Palau).

Horari: d'abril a setembre, els dissabtes i els diumenges de 10 h a 14 h i d'octubre a març, els diumenges de 10 h a 14 h

Punt Jove Municipal

Horari: de dilluns a dijous de 16.30 h a 19.30 h i divendres de 18 h a 19.30 h

Tancat durant el període de vacances escolars.

Adreça postal

C/ Miquel Martí i Pol, 2
08396 Sant Cebrià de Vallalta
Tel.: 937 630 822
A/e: p.montnegre.scv@diba.cat

Règim de gestió: conveni

 [Centre d'Informació de Sant Cebrià de Vallalta](#)



Centre d'Informació del Santuari del Corredor

Horari: dissabtes, diumenges i festius, de 10 a 14 h

Adreça postal

Recinte del santuari del Corredor
08319 Dosrius
Tel.: 937 434 367

Règim de gestió: conveni

Material accessible: bicicletes handbikes, Joëlette, terceres rodes per adaptar la cadira de l'usuari i dossiers adaptats de rutes de flora i fauna

 [Centre d'Informació del Santuari del Corredor](#)



Punt d'Informació al Museu del Bosc i la Pagesia de Vallgorguina

Horari: dissabtes, diumenges i festius, de 10 a 14 h.

Adreça postal

Carretera Nova, 36

08471 Vallgorguina

Tel.: 677 170 225

A/e: p.montnegre.vallgorg@diba.cat

Règim de gestió: conveni

 [Punt d'Informació al Museu del Bosc i la Pagesia de Vallgorguina](#)



Punt d'Informació de Fogars de la Selva

Horari: dilluns, dimarts, dimecres, dissabtes i diumenges, de 10 a 14 h, excepte l'últim cap de setmana de cada mes, que el centre romandrà tancat

Adreça postal

Plaça Serra de Marina, s/n

08495 Fogars de la Selva

Tel.: 937 644 288

A/e: p.montnegre.fogars@diba.cat

Web: <https://museupagesiafogars.wordpress.com/>

[wordpress.com/](https://museupagesiafogars.wordpress.com/)

Règim de gestió: conveni

 [Punt d'Informació de Fogars de la Selva](#)



Punt d'Informació a l'Oficina de Turisme de Sant Celoni

Horari: dimecres, dijous, dissabtes, diumenges i festius, de 10 a 14 h

Adreça postal

Edifici de Can Ramis
Plaça de la Vila, 24
08470 Sant Celoni
Tel.: 938 670 171
A/e: turisme@santceloni.cat

Règim de gestió: conveni

 **Punt d'Informació a l'Oficina de Turisme de Sant Celoni**



Punt d'Informació de Tordera

Horari: obert tots els divendres i el primer i tercer dissabte de cada mes de 9 h a 13 h

Adreça postal

Antic Hospital de Pobres
C/ Sant Antoni, 7
08490 Tordera
Tel.: 937 643 717 (ext. 8015)
A/e: p.montnegre.tordera@diba.cat

Règim de gestió: conveni

 **Punt d'Informació de Tordera**



3.2.2. Centres de documentació

Centre de Documentació del Parc del Montnegre i el Corredor. Mataró

Horari: dijous, de 10 a 14 h. Fora d'aquest horari cal concertar prèviament la visita

Adreça postal

Can Boet
C/ Pablo Iglesias,
83 08302 Mataró
Tel.: 937 582 206
A/e: p.montnegre.cdmataro@diba.cat

Règim de gestió: conveni

 [Centre de Documentació del Parc del Montnegre i el Corredor. Mataró](#)



Centre de Documentació del Parc del Montnegre i el Corredor. Sant Celoni

Horari: de dilluns a divendres, de 10 a 14 h i hores convingudes (cal trucar-hi per concertar les visites)

Adreça postal

Rectoria Vella
Parc de la Rectoria Vella s/n
08470 Sant Celoni
Tel.: 938 641 213
A/e: p.montnegre.cdrector@diba.cat

Règim de gestió: conveni

 [Centre de Documentació del Parc del Montnegre i el Corredor. Sant Celoni](#)



3.2.3. Allotjaments rurals, àrees d'esplai i àrees d'acampada

Allotjament rural Masia Can Pica

Horari: obert tota la setmana excepte els dilluns. Atenció telefònica de dimarts a diumenge, de 16 a 20 h

Adreça postal

Masia de Can Pica

Veïnat d'Hortsavinyà, 4

08490 Tordera

Tel.: 648 786 894

A/e: canpica@canpica.com

Web: <http://www.canpica.com>

Règim de gestió: concessió administrativa

Material accessible: una barra direccional

 [Allotjament rural Masia Can Pica](#)



Àrea d'esplai del Corredor

Horari: dilluns, dijous i divendres de 9 h a 15 h, dimarts i dimecres tancat. Caps de setmana i festius, de 10 h a 17 h.

Tancat el mes d'agost i del 24 de desembre al 6 de gener

Adreça postal

Pista forestal de Can Bordoï

(Llinars del Vallès) a Vallgorguina

08319 Dosrius

Tel.: 677 477 089, de 9 h a 17 h

(excepte dimarts i dimecres)

A/e: info.areadelcorredor@gmail.com

Règim de gestió: contracte de serveis

 [Àrea d'esplai del Corredor](#)



Àrea d'esplai d'Hortsavinyà

Adreça postal

Pista forestal de Tordera a Calella
08490 Tordera

Règim de gestió: concessió administrativa

 [Àrea d'esplai d'Hortsavinyà](#)



Campament juvenil El Solell del Corredor

Horari: obert tot l'any (tancat per vacances el mes d'agost i del 24 de desembre al 6 de gener)

Adreça postal

El Solell del Corredor
Pista forestal de Can Bordoï (Llinars del Vallès)
a Vallgorguina
08319 Dosrius
Tel.: 677 477 089

Règim de gestió: contracte de serveis

 [Campament juvenil El Solell del Corredor](#)



3.2.4. Àrees d'aparcament

- Àrea d'aparcament del coll de Can Bordoï
- Àrea d'aparcament de Can Bosc
- Àrea d'aparcament de Can Draper
- Àrea d'aparcament del collet de Sant Andreu
- Àrea d'aparcament del Corredor
- Àrea d'aparcament del santuari del Corredor
- Àrea d'aparcament de Sant Martí de Montnegre
- Àrea d'aparcament d'Hortsavinyà
- Àrea d'aparcament de les Passadores
- Àrea d'aparcament del molí de Can Marquès
- Àrea d'aparcament del pont de Can Pradell



Àrea d'aparcament de Can Bosc. Font: Arxiu XPN



Mapa de situació de les àrees d'aparcament del parc. Font: Arxiu XPN

3.2.5. Itineraris a peu senyalitzats



Podeu accedir al [web interactiu d'itineraris del parc](#).

Nom de l'itinerari	Dificultat
Dosrius 7 (circuit esportiu inclusiu «Sumant capacitats»)	Alta
Dosrius 7A (circuit esportiu inclusiu «Sumant capacitats»)	Mitjana
GR 5 Sender dels miradors. De Sant Celoni a Sant Iscle de Vallalta	Mitjana
GR 83 Camí del nord o del Canigó. De Mataró a Sant Celoni	Mitjana
GR 92 Sender del Mediterrani. De Tordera a Llinars del Vallès	Mitjana
PR-C 146 De Calella a Tordera	Mitjana
PR-C 216 De Canyamars al santuari del Corredor	Mitjana
SL-C 70 De la Batllòria a la serra de Can Puig	Baixa
SL-C 71 El dolmen de Pedra Gentil	Baixa
SL-C 72 La plana del Corredor	Baixa
SL-C 73 Les alzines de Can Portell	Mitjana
SL-C 74 El pont de la Vila	Baixa
SL-C 76 Camí del torrent d'en Puig al Corral	Baixa
SL-C 77 Can Vilar i el sot de Can Montasell	Mitjana
SL-C 78 L'ermita de l'Erola	Baixa
SL-C 79 La vall d'Olzinelles	Mitjana
SL-C 80 El dolmen de Ca l'Arenes	Mitjana
SL-C 101 La vall de la riera de Pineda	Mitjana
SL-C 102 Les Torreneres	Mitjana
SL-C 103 Montnegre carener	Mitjana
SL-C 105 El pla de Forcs	Mitjana
SL-C 106 Sant Corneli	Mitjana
SL-C 110 De Vallgorguina a Olzinelles	Baixa

3.3. Material de divulgació i comunicació

La Secció de Divulgació i Comunicació de la Gerència de Serveis d'Espais Naturals va promoure les publicacions que es relacionen a continuació i que estan vinculades directament amb el Parc del Montnegre i el Corredor o indirectament amb la Xarxa de Parcs Naturals. La mateixa secció també gestiona el web, les xarxes socials i les aplicacions mòbils.

Llibres

- **He mirat aquesta terra: Xarxa de Parcs Naturals de la Diputació de Barcelona**
- **Parcs naturals de Barcelona: un passeig**
- **Parcs naturals pas a pas: Xarxa de Parcs Naturals de la Diputació de Barcelona**
- **Trobades d'estudiosos del Montnegre i el Corredor**
- **Trobades d'estudiosos de la Serralada Litoral Central**
- **La Xara i el Pau i la guerra dels banyarriquers**

Memòries

- **Memòries anuals de gestió del parc**
- **Memòries anuals del programa Poesia als parcs**
- **Memòries anuals del programa Parc a taula**
- **Memòries anuals del programa Coneguem els nostres parcs**
- **Memòries anuals del Cercle de Voluntaris dels Parcs Naturals**
- **Memòries anuals del programa Viu el parc**

Guies temàtiques i altres documents

- **Guia del Parc del Montnegre i el Corredor** (guies dels parcs núm. 4). Diputació de Barcelona
- **Guia de rutes literàries per la Xarxa de Parcs Naturals**
- **Guia de rutes de flora i fauna per la Xarxa de Parcs Naturals**
- **Guia de rutes fotogràfiques per la Xarxa de Parcs Naturals**
- **Guia de rutes i llegendes de la Xarxa de Parcs Naturals**
- **Descobreix el patrimoni arquitectònic dels nostres parcs**
- **Rutes en transport públic per la Xarxa de Parcs Naturals**
- **Joëlette. La natura a l'abast de tothom**



Mapes

- **Mapa de l'informador del Parc del Montnegre i el Corredor** (català, castellà, anglès, francès i alemany)
- **Mapa topogràfic de Catalunya. El Montnegre i el Corredor. 1:25.0000. Editorial ICGC**
- **Mapa excursionista i turístic. Parc del Montnegre i el Corredor. 1:25.000. Editorial Alpina**

Desplegables

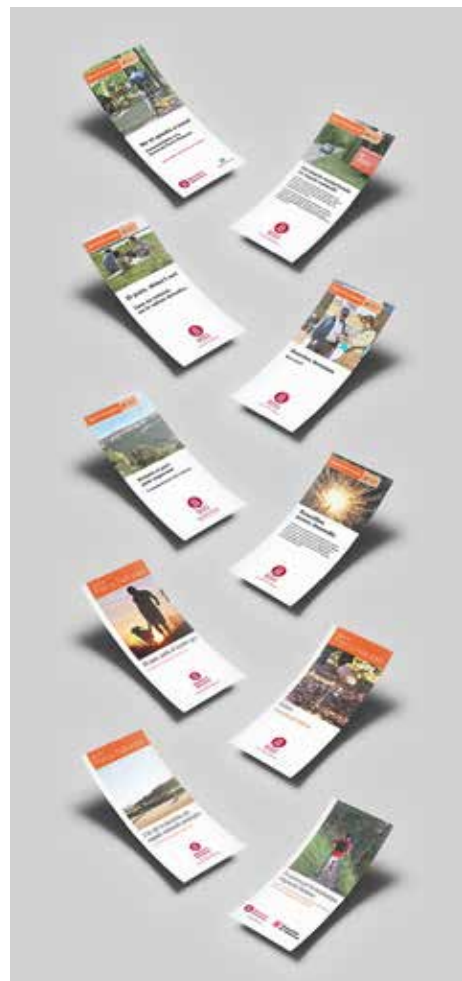
- **Benvinguts al parc** (castellà, anglès, francès i italià)
- **Xarxa de Parcs Naturals** (català, castellà, anglès, francès i italià)
- **La xarxa de centres de documentació dels espais naturals protegits de Catalunya**
- **Centres de documentació de la Xarxa de Parcs Naturals**

Itineraris senyalitzats

- **SL-C 70 De la Batllòria a la serra de Can Puig**
- **SL-C 71 El dolmen de Pedra Gentil**
- **SL-C 72 La plana del Corredor**
- **SL-C 73 Les alzines de Can Portell**
- **SL-C 74 El pont de la Vila**
- **SL-C 76 Camí del torrent d'en Puig al Corral**
- **SL-C 77 Can Vilar i el sot de Can Montesell**
- **SL-C 78 L'ermita de l'Erola**
- **SL-C 79 La vall d'Olzinelles**
- **SL-C 80 El dolmen de Ca l'Arenes**
- **SL-C 101 La vall de la riera de Pineda**
- **SL-C 102 Les Torrenteres**
- **SL-C 103 Montnegre carener**
- **SL-C 105 El pla de Forcs**
- **SL-C 110 De Vallgorguina a Olzinelles**

Fulls solts, díptics, tríptics i altres fullets

- Al parc amb el vostre gos
- Bolets. Consells per collir-ne
- Bones pràctiques en curses de muntanya
- Campanya d'informació als grups escolars. Consells per a una visita responsable
- Castanyes i castanyedes. Recomanacions
- Centres de documentació
- Cercle de Voluntaris dels Parcs Naturals. Apunta-t'hi!
- Circulació motoritzada en espais naturals
- El paper del personal d'informació
- El parc, deixa'l net
- El senglar. Impacte i precaucions
- El vostre gos i els ramats
- Guardes forestals. Què fem?



- La nova app dels parcs naturals.
Els parcs a la punta dels dits
- L'ús de la bicicleta als espais naturals protegits
- No et quedis a casa! L'accessibilitat a la Xarxa de Parcs Naturals
- Previsió dels incendis forestals
- Protecció del medi subterrani. Consells i regulacions
- Protecció del verd nadalenc
- Revetlles sense incendis
- Si fas esport per la muntanya, respecta l'entorn.
- Subscriu-te gratuïtament a *L'Informatiu dels Parcs*
- Visitem el parc amb seguretat
- Viu el parc, l'espectacle és a la natura

Cartells

- Dia Europeu dels Parcs (cartell)
- Dia Europeu dels Parcs (pancarta)
- **Parc natural del Montnegre i el Corredor (1): Les pinedes i els vessants marítics** (col·lecció «Flora i Fauna dels Parcs»)
- **Parc natural del Montnegre i el Corredor (2): Els alzinars i les suredes** (col·lecció «Flora i Fauna dels Parcs»)
- **Parc natural del Montnegre i el Corredor (3): Els boscos caducifolis** (col·lecció «Flora i Fauna dels Parcs»)
- Passejades guiades
- Parcs en concert
- Poesia als parcs
- Rutes teatralitzades inclusives 2018. Parc del Montnegre i el Corredor
- Viu el parc (cartell general)

Altres publicacions

- Carnet de colla senglanaire
- Coneguem els nostres parcs
- Dia Europeu dels Parcs (full solt)
- Experiències. Parc a Taula
- Llibreta de camp i guia del professorat
- Passejades guiades (fullet)
- Rutes teatralitzades inclusives 2018.
Parc del Montnegre i el Corredor (fullet)
- Viu el parc (full de concurs de fotografia)
- Viu el parc (programa general)



Exposicions i material audiovisual

Exposició itinerant sobre el Parc del Montnegre i el Corredor

L'exposició itinerant «Parc del Montnegre i el Corredor» presenta recursos diversos com una dotzena de plafons informatius que ofereixen un recorregut pel paisatge, la vegetació i la fauna del parc. La vehicula el personatge narrador d'en Pep Carbó, d'ofici carboner. També hi ha un ventall d'elements gràfics i interactius no digitals, propostes participatives i objectes mòbils i d'ambientació aromàtica per aproximar i descobrir els secrets d'aquest espai natural protegit.

A l'Agenda dels parcs. Exposicions temporals podeu consultar les itineràncies de les diverses exposicions.



Detall de l'exposició ja instal·lada

Vídeo Soc el Parc del Montnegre i el Corredor

Podeu visualitzar aquest i altres vídeos de la Xarxa de Parcs Naturals al [canal de YouTube](#).



<https://youtu.be/CVerPtg641U>

L'Informatiu dels Parcs

L'Informatiu dels Parcs és el butlletí de divulgació de la Xarxa de Parcs Naturals de la Diputació de Barcelona. Té una periodicitat quinzenal i recull notícies dels dotze parcs que integren aquesta xarxa i d'altres organismes que hi estan relacionats.

Pàgina web de [subscripció gratuïta al butlletí L'Informatiu dels Parcs](#).

Pàgina web de consulta de l'[històric de L'Informatiu dels Parcs](#).



Gaudim als Parcs

Gaudim als Parcs és el butlletí de divulgació de la Xarxa de Parcs Naturals de la Diputació de Barcelona. Té una periodicitat setmanal i recull activitats dels dotze parcs que integren aquesta xarxa i d'altres organismes que hi estan relacionats.

Pàgina web de [subscripció gratuïta al butlletí Gaudim als Parcs](#).

Pàgina web de consulta de l'[històric de Gaudim als Parcs](#).



3.4. Parc mòbil

El parc mòbil del parc es va renovant en funció de l'estat mecànic i de l'antiguitat dels vehicles. Es duen a terme totes les accions necessàries per mantenir i conservar el parc mòbil en les millors condicions tècniques i de seguretat.

Enguany no s'hi ha incorporat cap vehicle.

Les característiques del parc mòbil del parc són les que podeu veure en la taula següent:



Un dels darrers vehicles 4x4 incorporats al parc mòbil. Font: Arxiu XPN

Relació dels vehicles del parc

Matrícula	Model	Any d'adquisició	Usuari/s
6224-DSW	Tot terreny	2005	Guardes
3525-GPY	Pick-up	2009	Colla de manteniment
3553-GPY	Pick-up	2009	Colla de manteniment
3556-GPY	Pick-up	2009	Colla de manteniment
7702-JMF	Tot terreny	2018	Guardes
7687-JMF	Tot terreny	2018	Guardes
7694-JMF	Tot terreny	2018	Guardes
6135-KFC	Turisme	2019	Tècnic de conservació
6248-KFC	Turisme	2019	Tècnica d'ús públic
6771-KML	Pick-up	2019	Guardes
9882-KMY	Tot terreny	2019	Tècnic en gestió, obres i serveis
0086-KMZ	Tot terreny	2019	Cap unitat de guarderia
5785-LFH	Turisme	2020	Directora

3.5. Pressupost

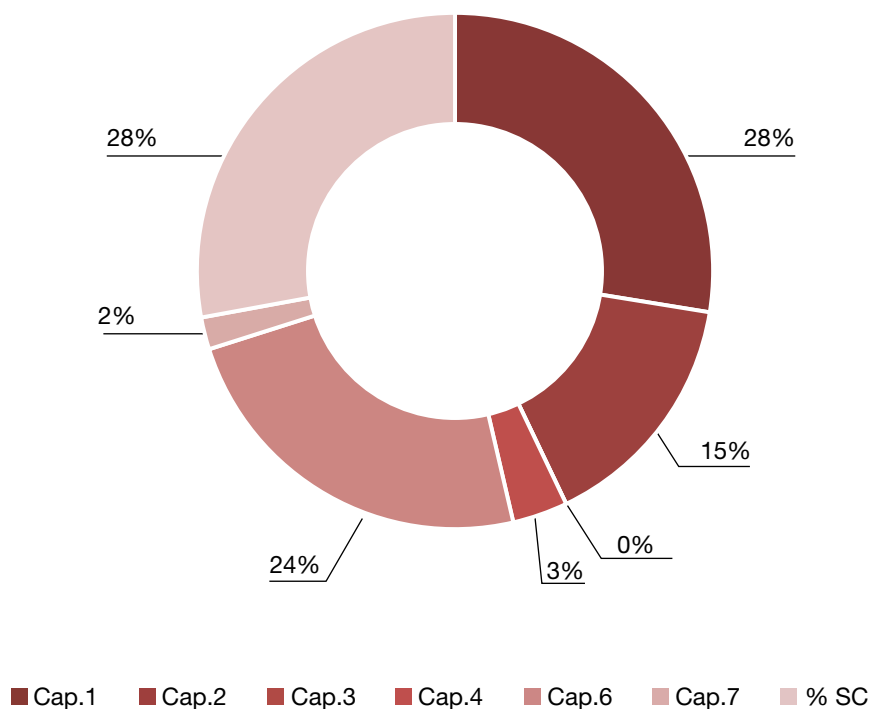
Resum de distribució del pressupost

Durant aquest exercici, el pressupost total destinat al parc ha estat de **2.775.734,36 €**. Atès que la superfície del parc és de **15.010,00 ha**, això comporta una dotació econòmica de **184,93 €/ha**

Distribució per conceptes

Concepte		Import
Recursos humans del parc	Cap. 1	765.019,65
Despesa ordinària	Cap. 2	426.097,13
Despeses financeres	Cap. 3	0,00
Transferències ordinàries	Cap. 4	95.996,88
Inversions	Cap. 6	658.624,15
Transferències per a inversions	Cap. 7	55.908,60
	Subtotal parc	2.001.646,41
Cost repercutit de Serveis Centrals	% SC	774.087,95
	Total	2.775.734,36

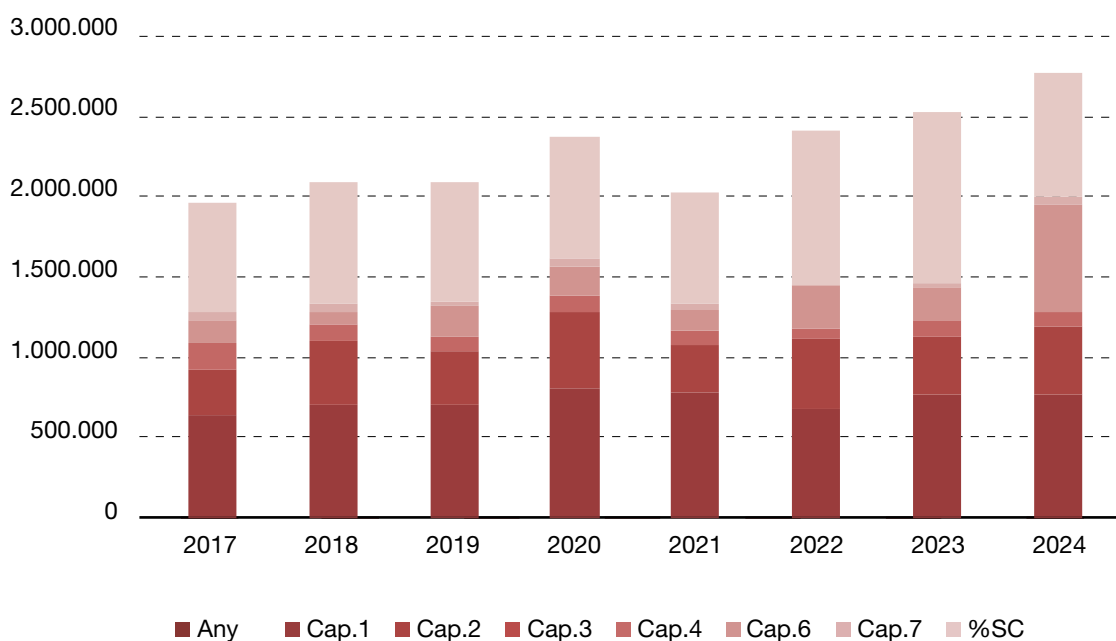
Distribució del pressupost total per conceptes



Evolució interanual del pressupost

Any	Cap. 1	Cap. 2	Cap. 3	Cap. 4	Cap. 6	Cap. 7	%SC	Total (€)
2017	630.955,03	292.027,93	0,00	170.389,93	137.142,55	52.161,77	678.485,10	1.961.162,31
2018	696.137,37	399.261,13	0,00	102.984,17	87.249,71	52.161,77	756.413,87	2.094.208,02
2019	706.000,17	335.911,06	0,00	87.389,50	187.645,59	32.435,58	739.525,08	2.088.906,98
2020	807.972,62	468.167,26	0,00	105.338,07	184.402,96	48.257,24	763.777,72	2.377.915,87
2021	772.527,49	298.182,92	0,00	94.030,69	128.474,21	37.995,86	691.575,45	2.022.786,62
2022	672.821,05	437.215,97	0,00	74.117,66	268.966,60	0,00	960.304,85	2.413.426,13
2023	333.232,03	134.724,36	0,00	20.724,33	60.376,10	10.088,65	567.613,14	1.126.758,61
2024	765.019,65	426.097,13	0,00	95.996,88	658.624,15	55.908,60	774.087,95	2.775.734,36

Evolució interanual del pressupost total per conceptes



4. Principals activitats dutes a terme

El programa d'activitats

Anualment, sobre la base del **Pla d'acció pel mandat (PAM)**, dels objectius de gestió del parc, i tenint en compte les propostes dels ajuntaments i de les entitats, s'elabora una proposta de programa d'activitats per tal de preveure les actuacions que s'han d'executar durant l'any perquè es puguin assolir les determinacions del Pla especial. Una vegada ha estat sotmesa a la consideració dels òrgans de gestió, i d'acord amb les disponibilitats pressupostàries, es prepara el programa d'activitats definitiu amb el mòdul «SIRGA» del SIGEP (vegeu l'apartat 4.4.2), que es tradueix en el **Pla d'objectius i actuacions (POA)** de l'any.

Podeu consultar [el POA](#) del conjunt d'espais naturals de la XPN.

L'esquema general del POA permet agrupar les activitats anuals en quatre grans blocs conceptuals:



Documents de planificació de la gestió

Conservació del patrimoni natural i cultural

Fa referència a totes les actuacions adreçades a gestionar directament el territori, a redactar i executar plans de prevenció d'incendis, a aplicar les mesures destinades a la gestió activa del medi, a contribuir a la conservació del patrimoni natural i cultural, a mantenir el patrimoni públic i a fer el seguiment dels sistemes naturals.

Desenvolupament sostenible i benestar de la població local

Inclou el conjunt d'activitats relacionades amb el desenvolupament socioeconòmic i la millora de les condicions de vida de la població, mitjançant l'establiment de línies d'ajut tècnic i econòmic, i amb la creació i millora d'infraestructures i la prestació de serveis generals. També abraça les accions de caràcter cultural i social que pretenen cohesionar el teixit territorial i la població per mitjà de programes de caràcter cultural i social.

Ús públic i educació ambiental

Recull les actuacions relatives a la creació i el manteniment de la xarxa d'equipaments públics definida pel Pla especial i a les tasques vinculades directament a l'ús públic, com ara els plans d'informació i les tasques de difusió, comunicació i publicacions. Aquest epígraf comprèn també un conjunt de propostes adreçades a fomentar el coneixement i el respecte envers el medi. Inclou actuacions que tenen com a objectiu potenciar el funcionament i la qualitat dels equipaments privats d'educació ambiental, així com programes destinats als escolars i al públic en general.

Activitats de coordinació i governança

Inclou les activitats relacionades amb la planificació, el control, el seguiment i l'avaluació de les activitats que es desenvolupen al parc i els aspectes organitzatius relacionats amb la direcció, la participació, l'organització i la formació de personal, l'adquisició de material i el subministrament de serveis, les tasques de representació i les relacions institucionals.

4.1. Conservació del patrimoni natural i cultural

4.1.1. Activitats de conservació i restauració

Actuacions enfocades a la gestió i coneixement de poblacions

Actuacions de conservació de poblacions d'amfibis i de control de malalties emergents

Des de l'aparició del brot del fong *Batrachochytrium salamandrivorans* (Bsal) l'any 2018 al Parc del Montnegre i el Corredor es fa una gestió activa de la bassa on es va detectar per primera vegada. Periòdicament es visita la zona i es capturen els amfibis que s'hi troben per agafar-ne mostres de malalties emergents. Durant el 2024 no s'ha detectat cap individu positiu al fong Bsal en les anàlisis realitzades per l'Institut de Biologia Evolutiva (IBE-CSIC).

Les captures durant el seguiment de les poblacions d'amfibis han augmentat respecte els últims anys, però es mantenen a nivells baixos degut als episodis de sequera. Les espècies autòctones presents al parc són: el tòtil (*Alytes algrogavarii*), el gripau comú (*Bufo spinosus*), la reineta (*Hyla meridionalis*), la granota verda (*Pelophylax* sp), la salamandra comuna (*Salamandra salamandra*) i el tritó verd (*Triturus marmoratus*).

Per als mostrejos se segueixen mesures estrictes de bioseguretat.



Exemplar mascle de tritó verd durant la presa de dades del pes. Font: Arxiu XPN.

Actuacions enfocades a la gestió i el control d'espècies invasores

Eliminació d'espècies de flora exòtica invasora:

Durant el 2024 s'han seguit fent actuacions per gestionar l'espècie exòtica *Solanum sisymbriifolium*, la qual es va detectar l'any 2021 en dues zones del parc. Per una banda, a la finca pública de Can Bosc la colla de manteniment del parc va retirar un clap mitjançant l'arrencada manual.

A la urbanització de Can Banyamars (Dosrius) la invasió és més elevada. A l'estiu es va actuar d'urgència per retirar fruits, per intentar minimitzar la propagació. Es va informar de la seva presència i de les actuacions executades a la Generalitat de Catalunya, òrgan competent en la gestió d'espècies exòtiques invasores. A la tardor es van retirar gran part dels peus en col·laboració amb Forestal Catalana (Generalitat de Catalunya).



Colla de manteniment i guardes forestals retirant els fruits de *Solanum sisymbriifolium* a la urbanització de Banyamars. Font: Arxiu XPN

Totes les restes es van enterrar in situ amb l'ajuda de maquinària per evitar la propagació de fruits i llavors.

També s'han fet actuacions puntuals per part de la colla de manteniment per la retirada de *Senecio pterophorus* en zones puntuals, mitjançant l'arrencada manual. Al terme de Sant Celoni es va gestionar l'espècie *Eragrostis sp.*, amb l'arrencada i la crema posterior de les restes.



Maquinària fent un forat profund per enterrar planta de *Solanum sisymbriifolium* a la finca de Can Bosc. Font: Arxiu XPN

Actuacions enfocades a la conservació i a la millora d'hàbitats i de recursos naturals

Neteja i manteniment de basses artificials

Al Parc del Montnegre i el Corredor es fa el seguiment de les poblacions d'amfibis en diversos punts d'aigua. La majoria d'aquests són basses d'obra que requereixen un manteniment periòdic.

A la finca de Ca l'Oller s'ha inhabilitat una bassa que generava problemes en la gestió de les poblacions de tritons exòtics. Per fer-ho s'ha buidat utilitzant una bomba i s'han retirat els exemplars que quedaven a dins. Paral·lelament, s'ha reparat una bassa artificial que tenia pèrdues i estava en desús per mantenir un punt d'aigua en bon estat ecològic a la finca. Per fer-ho, es va realitzar un projecte per reparar les fissures i fer un tractament d'impermeabilització.

D'altra banda, en el marc del Conveni amb Paisatges Vius s'ha realitzat una diagnosi de les basses artificials del parc amb problemes d'ofegaments de fauna. Les basses d'obra sovint són una trampa de caiguda per a algunes espècies que s'hi acosten per beure aigua i després no poden sortir. L'objectiu de la diagnosi és dissenyar estructures per evitar les caigudes de mamífers (senclar, cabirol, fagina...) i facilitar la sortida d'amfibis i ocells.

La colla de manteniment del parc ja ha realitzat el tancament de la bassa de l'Aranyal, en la qual hi havia moltes caigudes de fauna, com ara cabirols.

En el context de sequera viscut durant els darrers anys i veien que les fonts de Santa Maria i de la Brinxa no brollaven, s'ha buscat la mina d'aigua i s'ha netejat i reparat.



Extracció d'amfibis de la bassa de Ca l'Oller en mal estat ecològic. Font: Arxiu XPN



L'altra bassa de Cal Oller després de la reparació d'impermeabilització. Font: Arxiu XPN



Tancament de la bassa de l'Aranyal. Font: Arxiu XPN





Treballs de maquinària per buscar l'entrada de la mina. Font: Arxiu XPN



Estat de la mina de Santa Maria abans de la reparació. Font: Arxiu XPN

Gestió dels prats seminatural

L'any 2020, en el marc del Conveni entre l'Associació Paisatges Vius i la Diputació de Barcelona, es va elaborar un inventari i una avaluació detallada dels prats seminatural del Parc. En el cas de la finca de Can Bosc es van catalogar set prats que sumen una extensió total d'onze hectàrees. D'aquests, el denominat "prat 11" va destacar per la presència d'espècies pròpies de prats de dall i herbassars humits, un ecosistema molt poc comú a la zona i amb un alt potencial de recuperació.

Per aquest motiu s'ha instal·lat una tanca cinegètica a tot el perímetre, per evitar l'entrada de ramats i de senglars, amb l'objectiu de garantir-ne la conservació i millorar-ne la biodiversitat. Es preveu continuar amb accions per millorar el seu estat ecològic, com ara l'enriquiment amb llavors provinents d'un prat de dall proper i la realització de tasques de desbrossada per eliminar arbusts i bardisses que envaeixen l'espai. A més, es potenciaran els marges arbustius al voltant del prat per afavorir la biodiversitat i la presència d'espècies associades a aquests entorns.

En el cas de la finca pública de Can Pica, s'ha fet la gestió dels prats seminatural en col·laboració amb les persones concessionàries de la finca i Paisatges Vius. S'han realitzat dues visites tècniques per part d'un botànic per avaluar l'estat inicial dels prats i donar indicacions per a la gestió. Durant el 2024 s'han fet algunes intervencions per afavorir la seva riquesa biològica: desbrossades manuals, divisió dels prats mitjançant un tancat i pastura rotativa amb dos rucs.

Projecte LIFE eCOadapt50

L'any 2024 els espais participatius –també anomenats els Living Labs– del Life eCOadapt50 s'han reunit dues vegades en el marc de de la Comissió Consultiva del Parc del Montnegre i el Corredor. Concretament el 25 d'abril de 2024 a l'Antic Hospital de Pobres de Tordera quan l'institut Cerdà fa una enquesta als participants sobre la percepció dels perills i riscos climàtics del Parc del Montnegre i el Corredor; i el 3 de desembre de 2024 a la Sala de plens de Can Borrell d'Arenys de Munt quan l'empresa Albirem condueix una sessió de participació on es presenta, valida i amplia la Diagnosi de vulnerabilitat al canvi climàtic de la zona Litoral catalana -lliurada per l'Oficina Catalana del Canvi Climàtic- amb l'objectiu final d'implementar en un futur proper estratègies locals d'adaptació al canvi climàtic en relació amb l'ecosistema forestal, l'agro-ramader i el turístic en l'àmbit del Montnegre i el Corredor.



Presentació dels efectes del canvi climàtic al conjunt del Parc. Font: Albirem

Es pot consultar tota la informació al [web del projecte Life eCOadapt50](#). I també els [informes de gestió](#) i les [actes](#) de les sessions de la web d'Espais Naturals i de Participa 311, respectivament.

Pla de Seguiment i recerca

Al conjunt de la XPN es duu a terme un conjunt d'activitats de seguiment dels diferents factors que intervenen en l'evolució del medi. Els diferents estudis i material tècnic es poden consultar al nou web de Conservació de la Biodiversitat de la XPN.

El 2024 s'ha encarregat un estudi dels líquens i fongs liquenícoles de la Serra del Corredor. El resultat és un catàleg amb un total de 288 tàxons, d'entre els quals destaquen 130 tàxons nous per a la serra del Corredor, 101 tàxons nous per al Parc del Montnegre i el Corredor, 28 noves cites per a la província de Barcelona, 14 noves cites per a Catalunya, i 2 noves cites per a la península Ibèrica. Es pot consultar la notícia i el Catàleg al següent enllaç.

A part dels estudis i projectes encarregats, el personal propi del parc — personal de la guarderia forestal, de la colla manteniment, tècnic i directiu — també ha participat en els següents treballs relacionats amb el seguiment i la conservació del patrimoni natural:

- Seguiment estandaritzat de la flora amenaçada (SEFA)
- Seguiment de papallones diürnes (CBMS-MCNG)
- Seguiment de les poblacions d'amfibis i rèptils (GRENP)
- Seguiment general de rapinyaires forestals i de plataformes (SEGRE-ICO)
- Seguiment de la població de cranc de riu (Associació Paisatges Vius)
- Instal·lació i seguiment de les càmeres de fototrapmeig per al seguiment de mesocarnívors (MCNG)
- Prospeccions per al seguiment de micromamífers semiaquàtics (SEMICE-MCNG)
- Seguiment, gestió i tramesa d'informació d'espècies exòtiques o invasores de flora i fauna
- Recollida i tractament de dades meteorològiques
- Seguiment de la processonària del pi
- Treball de camp emmarcat dins el conveni amb el CMBMM
- Suport al Programa global de seguiment de la biodiversitat (SISEBio)
- Seguiment hidrològic de la riera de Fuirosos (UB)
- Repartiment i recollida dels carnets de colla per al seguiment del senglar (Minuartia)
- Treball de ganivet i de camp per POF en finca pública i privada
- Anàlisi i seguiment dels avisos d'actuació dels PTGMF
- Marcatge de territoris de nidificació de rapinyaires forestals coincidents amb PTGMF
- Anàlisi i seguiment del manteniment de línies elèctriques
- Anàlisi i seguiment de les peticions d'activitats organitzades per al públic: a peu, en bicicleta, a cavall, entre d'altres.

A part d'aquestes actuacions, també es fan altres tasques, com ara el manteniment del sistema d'informació geogràfica; la redacció, el seguiment i el suport de contractes i convenis de seguiment i recerca de la XPN; la participació en comissions, reunions i grups de treball interns i externs; la petició de permisos per a la captura específica de fauna; el tràmit d'autoritzacions de treballs científics dins l'espai natural; la gestió de jornades de voluntariat, i la difusió del patrimoni natural (web de conservació de la biodiversitat de la XPN, participació en jornades i congressos, elaboració de plafons informatius, consultes a estudiosos, redacció de notícies, resposta a suggeriments, entre d'altres).

A continuació es detallen la metodologia i els resultats d'alguns dels seguiments establerts al parc en els quals participa personal intern:

Seguiment estandaritzat de la flora amenaçada (SEFA):

El SEFA és un programa de seguiment propi de la XPN per a espècies de flora amenaçada o d'interès per a parc. Per a més informació es pot consultar el web del programa SEFA.

Durant el 2024 s'ha fet el seguiment de dues espècies de flora: l'estepa d'arenal (*Cistus halimifolius*) i l'hipèric pulcre (*Hypericum pulchrum*).

Seguiment de papallones diürnes (CBMS)

El CBMS és el projecte de seguiment de papallones diürnes (ropalòcers) de Catalunya, gestionat pel Museu de Ciències Naturals de Granollers. Els seguiments es duen a terme setmanalment en cada itinerari des de la primera setmana de març fins a mitjans de setembre. Per a més informació es pot consultar el web del [Programa de seguiment CBMS](#) de la XPN.

Al Parc del Montnegre i el Corredor s'hi realitzen quatre itineraris. Des de l'any 2011 la guarderia té assignat el seguiment de l'itinerari de Pineda (núm. 89). El 2024 s'han pogut fer tots els censos (30 en total).

Seguiment de papallones diürnes (CBMS)

El CBMS és el projecte de seguiment de papallones diürnes (ropalòcers) de Catalunya gestionat pel Museu de Ciències Naturals de Granollers. Els seguiments es duen a terme setmanalment en cada itinerari des de la primera setmana de març fins a mitjans de setembre. Al Parc del Montnegre i el Corredor s'hi realitzen quatre itineraris. Des de l'any 2011, la guarderia té assignat el seguiment de l'itinerari de Pineda (núm. 89). El 2024 s'han pogut fer tots els censos (30 en total).

Per a més informació es pot consultar el [web del Programa de seguiment CBMS](#).



Exemplar d'estepa d'arenal florit. Font: Arxiu XPN.



Guarda forestal del parc realitzant el transsecte de Pineda. Font: Arxiu XPN

Seguiment de rapinyaires forestals (ICO)

El SEGRE és el Programa de seguiment dels rapinyaires forestals diürns impulsat per l'Institut Català d'Ornitologia (ICO). La guarderia forestal del parc s'ocupa del seguiment de vuit quadrats, en què es fan quatre censos entre l'1 de març i el 15 de juliol. Durant tres hores s'anoten tots els individus de cada espècie detectats i el comportament que tenen.

Les espècies de rapinyaires detectades més sovint durant els seguiments al parc són l'aligot comú (*Buteo buteo*), l'astor (*Accipiter gentilis*), l'esparver comú (*Accipiter nisus*), l'àguila marcenca (*Circaetus gallicus*), l'àguila calçada (*Hieraetus pennatus*) i l'aligot vesper (*Pernis apivorus*).

Per a més informació es pot consultar el [web del Programa SEGRE](#).

D'altra banda, durant el 2024 s'ha intensificat el seguiment de nius de rapinyaires forestals per part de la guarderia del parc, amb assessorament de personal expert de l'ICO. L'objectiu és tenir informació actualitzada dels nius ocupats per espècies de rapinyaires, per poder compatibilitzar-la amb la gestió forestal i d'altres activitats que es fan al parc.

El 2024 s'ha pogut confirmar activitat en tres nius d'astor, dos nius d'àliga marcenca i un niu d'àliga calçada.



Seguiment de nius de rapinyaires forestals. Font: Arxiu XPN

Seguiment del cranc de riu autòcton

El seguiment del cranc de riu autòcton (*Austropotamobius pallipes*) s'enmarca en el Conveni amb l'associació Paisatges Vius. Els censos es fan una vegada a l'any, a l'estiu. L'única població present al parc es va descobrir l'any 2013, moment en què tenia una viabilitat elevada. La manca de cabal n'ha empitjorat molt la situació, i actualment es troba en estat crític de vulnerabilitat.

L'any 2023 no es va trobar cap individu al tram de cens. L'any 2024 s'han trobat individus en dos punts separats: 9 al tram baix i 13 al tram alt. Aquests dos punts es tracten com a poblacions diferents, ja que es molt improbable que hi hagi flux genètic.

Es pot trobar la informació del projecte cranc de riu al [web del seguiment de cranc de riu](#).



Exemplar adult de cranc de riu autòcton durant el cens de 2024. Font: Arxiu XPN

Programa de seguiment de les poblacions de senglar (Minuartia)

En la temporada 2023-2024 han participat en el seguiment de senglar 11 colles de caçadors en 15 APC, i s'han realitzat un total de 574 batudes. La densitat de senglar ha augmentat respecte la temporada passada, amb 15,2 senglars/km², i la tendència es manté a l'alça. Aquesta temporada, el Montnegre i el Corredor ha estat l'observatori amb més densitat de tot el programa de seguiment. També s'han caçat 205 cabirols, població que també va a l'alça.

Per seguretat, tots els recorreguts d'activitats informades d'ús públic es comuniquen tant a les àrees privades de caça (APC) implicades com a l'Associació de Propietaris del Montnegre i el Corredor.

Podeu consultar tota la informació al web [Senglar a Catalunya](#).

Seguiment de rèptils (GRENP)

El seguiment dels rèptils del Parc es duu a terme mitjançant prospeccions actives en vint-i-sis àrees de mostreig (parcel·les) repartides en set transectes, els quals es realitzen quatre vegades a l'any. També es tenen en compte observacions puntuals.

L'any 2024 s'han mantingut les escasses observacions degut al llarg període de sequera. Les espècies amb més nombre de deteccions han sigut el dragonet comú (*Tarentola mauritanica*), la sargantana cuallarga (*Psammotromus algirus*), la sargantana roquera (*Podarcis muralis*) i la serp d'aigua (*Natrix maura*), entre d'altres.



Juvenil de sargantana cuallarga. Font: Arxiu XPN

Seguiment de mamífers mesocarnívors mitjançant fototrampeig

El projecte es basa en l'establiment de parcel·les de seguiment permanent de carnívors (PSPC) en les quals, mitjançant trampeig fotogràfic i transectes de rastres, es vol determinar com evoluciona la comunitat de mamífers mesocarnívors a tot el territori català. Cada parcel·la està proveïda d'un mínim de dotze càmeres situades en quadrícula, que estan actives un mínim de cent dies.

Al Parc del Montnegre i el Corredor, la comunitat de mesocarnívors està formada principalment per la fagina (*Martes foina*), la guineu (*Vulpes vulpes*), la geneta (*Genetta genetta*) i el teixó (*Meles meles*).

L'any 2023 també s'ha detectat la mustela (*Mustela nivalis*). D'altres mamífers que també apareixen a les càmeres són el cabirol (*Capreolus capreolus*), la llebre (*Lepus europaeus*) o l'esquirol (*Sciurus vulgaris*), entre d'altres.



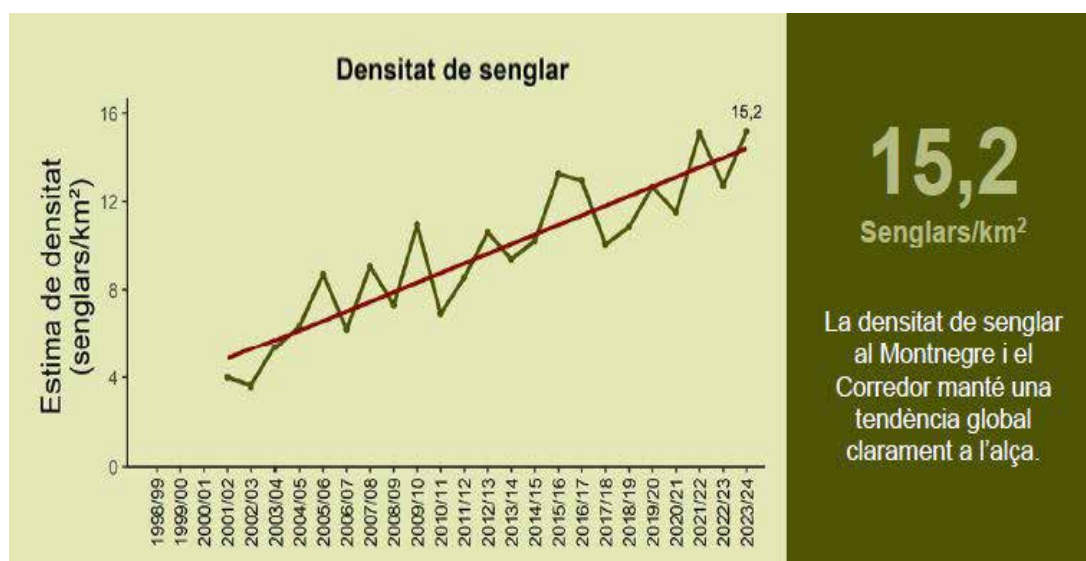
Geneta (*Genetta genetta*) detectada amb una càmera de fototrampeig. Font: Arxiu XPN

Programa de seguiment de les poblacions de senglar (Minuartia)

En la temporada 2023-2024 han participat en el seguiment de senglar 11 colles de caçadors en 15 APC, i s'han realitzat un total de 574 batudes. La densitat de senglar ha augmentat respecte la temporada passada, amb 15,2 senglars/km², i la tendència es manté a l'alça. Aquesta temporada, el Montnegre i el Corredor ha estat l'observatori amb més densitat de tot el programa de seguiment. També s'han caçat 205 cabirols, població que també va a l'alça.

Per seguretat, tots els recorreguts d'activitats informades d'ús públic es comuniquen tant a les àrees privades de caça (APC) implicades com a l'Associació de Propietaris del Montnegre i el Corredor.

Podeu consultar tota la informació al web [Senglar a Catalunya](#).



Evolució de l'estima de densitat de senglar. La línia vermella representa la tendència global al llarg del seguiment segons un model Gam (Model Additiu Generalitzat). Font: Minuartia.

Estudis 2024	Import (€) IVA inclòs
Programa de seguiment de les poblacions de senglar (Sus scrofa) a la Xarxa de Parcs Naturals de la Diputació de Barcelona per a les temporades de caça 2022-2023, 2023-2024, 2024-2025 i 2025-2026*	47.795,00
Conveni de col·laboració amb l'Institut Català d'Ornitologia (ICO) per a l'execució del Pla estratègic de seguiment i recerca (PESR) per a la conservació del medi natural a la Xarxa de Parcs Naturals*	100.000,00
Conveni de col·laboració amb el Patronat del Museu de Granollers per a la realització de programes de seguiment i recerca vinculats a la fauna silvestre d'interès de conservació de la Xarxa de Parcs Naturals*	105.000,00
Conveni de col·laboració amb l'associació Paisatges Vius per a l'execució del Pla de gestió del cranc de riu i la custòdia dels hàbitats d'interès a la Xarxa de Parcs Naturals gestionats per la Diputació de Barcelona*	45.000,00
Conveni de col·laboració amb la Universitat de Barcelona per a la realització d'actuacions del Centre de Monitoratge de la Biodiversitat de les Muntanyes Mediterrànies a la Xarxa de Parcs Naturals*	78.000,00
Conveni de col·laboració amb la Universitat de Barcelona per a l'avaluació, millora i reconeixement social de la biodiversitat i la qualitat dels rius de la demarcació de Barcelona*	56.000,00
Contracte estructuració i gestió documentació de conservació XPN*	23.628,34
Conveni de col·laboració amb el Centre de Ciència i Tecnologia Forestal de Catalunya per tal de desenvolupar les accions vinculades per a la conservació i millora del patrimoni natural de la província de Barcelona*	52.000,00
Seguiment estandarditzat de flora amenaçada del Parc del Montnegre i el Corredor	7.381,00
Control sanitari i seguiment de les poblacions d'amfibis i rèptils del Parc del Montnegre i el Corredor	9.064,00
Catàleg de les espècies de líquens i fongs líquenícules de la Serra del Corredor, al Parc del Montnegre i el Corredor	5.164,63

Aquests convenis i contractes són conjunts amb diferents parcs de la XPN amb pressupost conjunt per a totes les actuacions.

4.1.2. Activitats de prevenció i gestió del territori

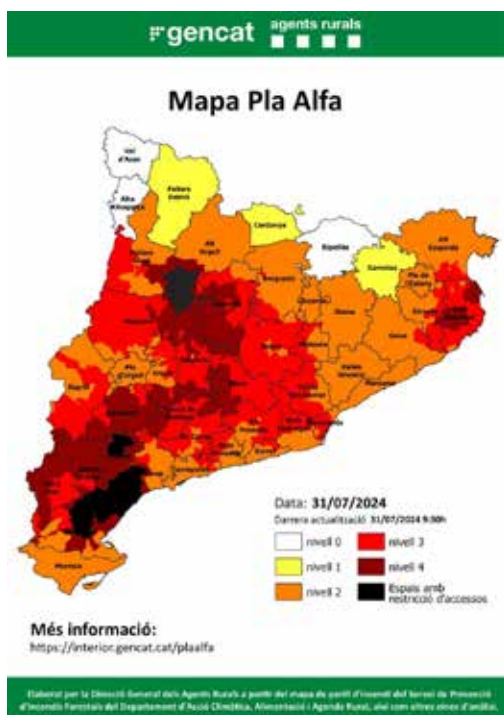
Pla de vigilància i prevenció d'incendis (campanya d'estiu)

La campanya del Pla d'Informació i Vigilància contra els Incendis Forestals (PVI) es duu a terme amb l'estreta col·laboració dels ajuntaments i les Agrupacions de Defensa Forestal (ADF). Podeu consultar la pàgina [Informació general i documents tècnics](#) del web de l'Oficina Tècnica de Prevenció Municipal d'Incendis Forestals i Desenvolupament Agrari.

Les tasques realitzades durant la campanya del PVI fan referència a accions de conscienciació, dissuasió d'infraccions, deteccions de situacions de risc, revisions d'infraestructures, protecció del medi ambient, atenció a la ciutadania, i també a les relacionades amb la detecció i el seguiment d'incendis forestals de la campanya actual comparada amb les anteriors. Tota la informació disponible es pot consultar al [Programa tècnic 2023 de la campanya del Pla d'Informació i Vigilància contra Incendis Forestals](#). També es poden consultar, de forma oberta i configurable, les [accions dutes a terme durant tota la campanya per l'operatiu PVI](#).

En relació amb la prevenció d'incendis forestals, i com en anys anteriors, el Pla d'Informació i Vigilància (PVI) al Parc del Montnegre i el Corredor ha estat coordinat per l'Oficina Tècnica de Prevenció Municipal d'Incendis Forestals i Desenvolupament Agrari (OTPMIFDA) de la Diputació de Barcelona. S'ha desenvolupat des del 21 de juny fins al 2 de setembre i l'horari de vigilància ha estat de 12.30 h a 19.30 h. El dispositiu ha comptat amb vuit unitats mòbils en vehicles tot terreny fent rutes per tots els municipis de l'àmbit del parc. Els Bombers de la Generalitat de Catalunya han deixat sense cessió les torres de la seva propietat –la torre de guaita del turó Gros i la de la Serra de Miralles– i, en canvi, han sol·licitat i fet ús de l'heliport d'estiu de Can Bosc (Dosrius) com a base d'un helicòpter bombarder fins al final de la campanya.

Aquest any, el risc d'incendi forestal ha estat força baix donat que tan sols s'ha produït un episodi de nivell 2 del Pla Alfa al juliol. En els nivells alt i extrem (nivells 2, 3 i 4 del [Pla Alfa](#)), el Cos d'Agents Rurals prohibeix o restringeix determinades activitats susceptibles de provocar incendis forestals, com ara la possibilitat d'encendre foc, la realització d'activitats esportives, de treballs forestals o d'activitats agrícoles i l'ús de barbacoes en les àrees de lleure existents, podent, fins i tot, restringir l'accés als principals massissos muntanyosos.



Situació de nivell 2 del Pla Alfa al Parc del Montnegre i el Corredor. Font: Agents Rurals i Arxiu XPN

Pla bàsic de prevenció d'incendis forestals

El Parc del Montnegre i el Corredor es troba dins d'un perímetre de protecció prioritària (PPP Serres del Montnegre i el Corredor B3) definit en el Pla Especial d'Emergències per Incendis Forestal de Catalunya (INFOCAT), aprovat per Acord GOV/141/2014 i actualitzat l'any 2021.

Per aquesta raó, el Departament d'Acció Climàtica, Alimentació i Agenda Rural va iniciar el 2022 la primera fase de redacció. Aquesta primera fase va consistir en redactar el projecte d'infraestructures bàsiques de prevenció d'incendis forestals.

La definició de PPP consisteix en una zona amb gran risc d'incendis, amb continuïtat de la massa forestal, en les quals es poden produir Grans Incendis Forestals (GIF).

El límit del PPP s'ha establert a partir de les grans infraestructures de la xarxa viària, corredors no forestals, nuclis de població, xarxa hidrogràfica, etc. Per això el PPP abasta molt més espai que el propi Parc del Montnegre i el Corredor.



Mapa de la delimitació del perímetre del PPP de les serres del Montnegre i el Corredor (B3).
Font: Jordi Pagès i Martí Rosell, Forest 4 SCCL

Aquest document ha de ser un instrument de planificació i gestió amb l'objectiu de definir les infraestructures que tenen la finalitat de reduir la capacitat de propagació dels grans incendis forestals (GIF) i facilitar-ne l'extinció. Estarà format pels documents tècnics que, a partir del recull i anàlisi de la informació del territori i incendis històrics, proposa la infraestructura bàsica necessària per a la prevenció de grans incendis dins l'àrea del PPP. La seva vigència serà indefinida mentre que no es produeixin canvis importants del medi.

En aquesta primera fase es va recollir la informació d'infraestructures existents, estudi dels incendis històrics i la definició de l'incendi tipus. També la definició dels polígons de contenció i punts de salt, i es va determinar una primera localització dels punts estratègics de gestió (PEG).

En la segona fase es farà una delimitació més acurada dels PEG, es definiran les infraestructures contingudes en cada un d'ells, es compatibilitzarà amb els factors limitadors existents i es prioritzarà l'execució en funció de la vulnerabilitat dels polígons i els valors escollits a protegir.



Proposta de localització dels punts estratègics de gestió (PEG). Font: Jordi Pagès i Martí Rosell, Forest 4 SCCL

Manteniment i millora de la xarxa viària de prevenció d'incendis

S'han realitzat treballs anuals de repàs i manteniment del ferm de bona part de la xarxa viària principal i secundària.

Al capítol 4.2.2. d'infraestructures i serveis generals d'aquesta memòria es detallen els treballs realitzats de millora i manteniment de la xarxa viària de prevenció d'incendis.



Reparació de la xarxa viària per prevenció d'incendis.
Font: Arxiu XPN

Manteniment de la franja carenada de protecció

Mentre no s'acaba amb la redacció i execució del nou Pla de Prevenció d'incendis, es continua mantenint la franja de protecció, que es va dissenyar el 2007 a la carena del Montnegre i el Corredor al llarg d'uns 35 km. L'objectiu final d'aquestes franges de protecció de baixa combustibilitat era la compartimentació del territori per reduir la probabilitat que un foc es transformi en gran incendi, així com facilitar la ubicació i el treball dels equips d'extinció.

Aquesta infraestructura de prevenció d'incendis requereix d'un manteniment constant que es realitza a la zona del Corredor amb el ramat que pastura a la zona de Can Bosc.



Ramat pasturant a la zona de franja. Font: Arxiu XPN



Moment en què les ovelles marxaven definitivament de la zona de Can Bosc.
Font: Arxiu XPN

Manteniment de les torres de guaita

L'any 2024 es va fer retirar la torre de Calella, degut a l'estat de degradació que presentava era més un perill que una utilitat. Es va retirar tota la fusta i la llosa de formigó. També es va realitzar el manteniment del parallamps de la Torre de Llinars cedida a l'ADF.



Estat de la torre de Calella abans de desmuntar-la definitivament.
Font: Arxiu XPN

Manteniment de les basses de prevenció d'incendis

Abans de l'inici de la campanya s'ha realitzat el seguiment de l'estat de les basses de prevenció d'incendis. Se n'ha comprovat l'estat i s'ha informat els responsables del manteniment si alguna no estava operativa. Algunes bases es trobaven amb poca aigua a causa de la sequera, com és el cas de la bassa de Can Puigdemir.



Bassa de prevenció d'incendis de Can Puigdemir, a Vallgorguina.
Font: Arxiu XPN

Gestió forestal de les finques públiques

Treballs forestals de millora a Can Bosc

Aquest any 2024 s'han realitzat els treballs que quedaven pendents de les llicències d'ocupació temporal per a la realització dels treballs d'aprofitaments forestals. El lot 8 que quedava pendent, els treballs de millora a la finca de Can Preses a les UA Ia2, Ie i Ig no s'han pogut realitzar per falta de temps i imprevistos. El lot 5, que consistia en la pela del suro i en l'estassada a la finca de Can Riera de Fuirosos, a les de la UA Vi i XXVI, on s'han obtingut 1.140 kg de suro. Els treballs de pela de suro es van fer durant la campanya de l'estiu 2024 i l'estassada es va realitzar entre el febrer i principis de març i el setembre-octubre del 2024.



Pela del suro a la finca de Can Riera de Fuirosos. Font: Arxiu XPN



Estassada de sotabosc a la finca de Can Riera de Fuirosos.
Font: Arxiu XPN

Gestió i manteniment del patrimoni

Treballs de restauració del jaciment ibèric del turó del Vent

Les dades fruit dels treballs arqueològics indiquen que aquest indret fou un enclavament econòmic important a la Laietània, centrat en la producció i la transformació de diferents productes com el cereal, el teixit i la metal·lúrgia. Les noves hipòtesis apunten que el poblat fou cabdal en les primeres fases de la romanització entre la Segona Guerra Púnica (218-202) i el primer terç del segle II aC gràcies a la troballa d'un conjunt d'armes i d'una moneda de plata.

Les excavacions efectuades per l'equip de LAIPAT (Laietània, Arqueologia i Patrimoni) al jaciment arqueològic del turó del Vent, situat al municipi de Llinars del Vallès, en l'àmbit del Parc del Montnegre i el Corredor, han permès localitzar-ne una torre que flanquejaria l'angle sud-oest del poblat i definir-ne la

cronologia, així com la funcionalitat. Els treballs, que han durat tot el mes d'agost, han seguit traient a la llum part de la muralla i diferents sitges excavades al sauló.

Les edificacions trobades fins ara al turó del Vent se surten dels models de poblat típicament ibers, i que consisteixen en espais oberts (o patis) amb diferents estructures de treball, com petits coberts per instal·lar-hi una forja o bé cabanes on s'emmagatzemava pesos de teler. Aquests pesos són uns prismes fets de ceràmica que permeten tensar l'ordit dels telers verticals i, precisament al turó del Vent, se n'han trobat cap a 350. Una tradició tèxtil que queda fossilitzada en temps i que arriba al mateix nom del municipi de Llinars del Vallès, gràcies al treball del lli que s'hi feia.



Aspecte general del jaciment del Turó del Vent. Font: Arxiu XPN

Restauració de l'accés al dolmen de Pedra Gentil


L'accés al dolmen de Pedra Gentil era des d'un aparcament de petites dimensions, situat a una cota de 285 metres sobre el nivell del mar, per un sender d'uns 100 m de longitud, força dret i descarnat per l'erosió, fins al dolmen situat a una cota de 310 metres. Aquest sender presentava un tram de molta pendent, en una longitud de 11,25 metres, amb un pendent superior al 30 %, el qual es va equipar, fa més de 10 anys, amb uns esglaons de fusta que havien quedat totalment descalçats per l'acció de l'aigua de pluja, la qual baixava canalitzada en aquest tram.

L'any 2023 es van realitzar els treballs més importants.

L'any 2024 s'han millorat alguns aspectes, com la instal·lació d'una barana de fusta i trams amb tancaments amb corda per evitar la pujada camp a través.



Aspecte del tram d'esglaons del dolmen de Pedra Gentil. Font: Arxiu XPN



Aspecte del dolmen de Pedra Gentil. Font: Arxiu XPN

4.2. Desenvolupament sostenible i benestar de la població local

4.2.1. Polítiques de foment agrícola, forestal, de serveis i cultural

Subvencions

El Pla especial estableix, entre els seus objectius, compatibilitzar la protecció amb el desenvolupament social, econòmic i cultural de la població de l'àrea d'aplicació del pla. Amb aquesta finalitat, la Diputació de Barcelona té sis línies bàsiques d'ajut, que es regeixen per les bases publicades oficialment.

Les activitats que actualment poden ser objecte d'ajut són les següents:

- Activitats forestals (AF)
- Activitats agrícoles i ramaderes (AR)
- Instal·lació de calderes i estufes de biomassa (BM)
- Entitats culturals, cíviques i esportives (EC)
- Empreses de serveis (ES)
- Millora dels habitatges i restauració del patrimoni arquitectònic (HP)
- Passejades guiades (PG)

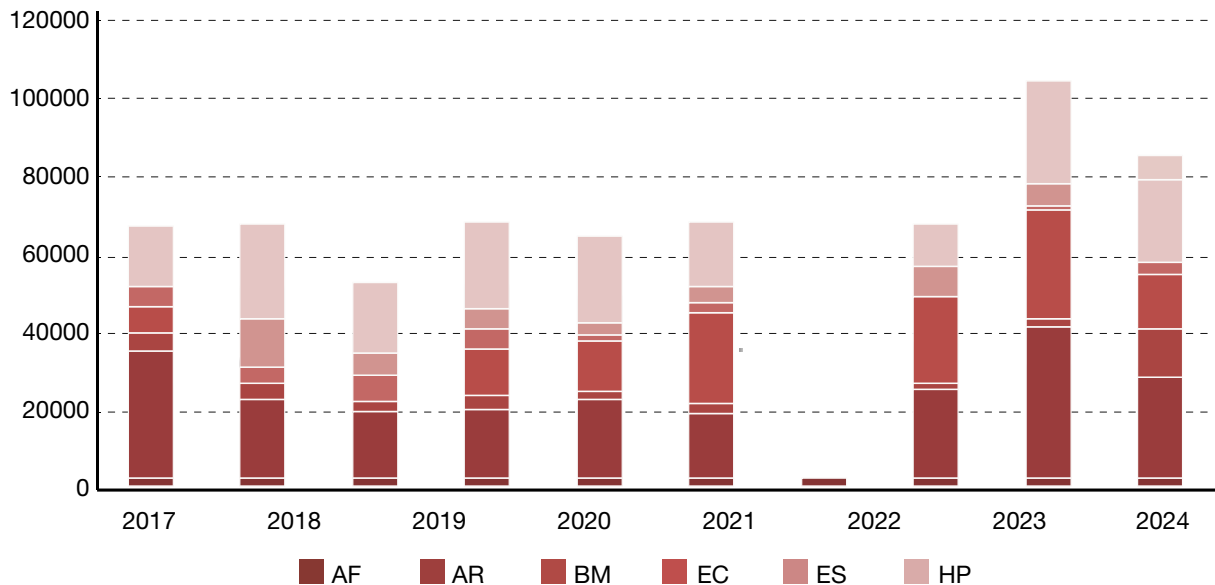
En aquest quadre es pot observar la distribució de les subvencions atorgades per línia (nombre i imports concedits enguany), així com també l'evolució en els darrers anys.

Distribució de les subvencions sol·licitades i atorgades per línia

Línia	Sol·licitades		Atorgades		% atorgament	
	Nombre	Import	Nombre	Import	% nombre	% import
AF	12	31.446,50	12	26.282,51	100,00	83,58
AR	5	19.768,73	4	12.322,87	80,00	62,34
BM	5	24.843,91	4	14.062,92	80,00	56,61
EC	3	3.300,00	3	3.080,00	100,00	93,33
ES	0	0,00	0	0,00	0,00	0,00
HP	5	25.707,99	5	21.225,43	100,00	82,56
PG	2	6.200,00	2	6.200,00	100,00	100,00
Total general	32	111.267,13	30	83.173,73	93,75	74,75

Evolució interanual de l'import atorgat

Línia	2015	2016	2017	2018	2019	2020	2021	2022	2023	2024
AF	32.686,76	20.374,69	17.077,23	17.860,76	20.134,13	16.726,26	0,00	23.033,65	39.134,14	26.282,51
AR	4.816,12	3.978,67	2.800,00	3.500,00	2.534,53	2.462,50	0,00	1.383,24	1.845,02	12.322,87
BM	6.803,12	0,00	0,00	11.718,26	12.888,17	23.239,34	0,00	22.536,42	28.127,65	14.062,92
EC	4.985,00	4.530,00	6.890,00	5.265,00	1.525,00	2.690,00	0,00	0,00	1.000,00	3.080,00
ES	0,00	12.101,00	5.402,47	5.581,87	2.970,00	4.050,00	0,00	7.440,75	5.500,00	0,00
HP	15.449,05	24.565,02	18.048,12	22.265,58	22.097,61	16.763,38	0,00	11.038,02	26.614,67	21.225,43
PG	0,00	0,00	0,00	0,00	0,00	0,00	0,00	0,00	0,00	6.200,00
Total general	64.740,05	65.549,38	50.217,82	67.191,47	62.149,44	65.931,48	0,00	65.432,08	102.221,48	83.173,73



Viu el parc

Informació general

Durant l'any 2024 s'ha continuat desenvolupant aquest programa de caire ludicocultural a 10 dels 14 espais protegits de la Xarxa de Parcs Naturals. Després de totes les restriccions del període post Covid-19, el programa s'ha pogut dur a terme amb normalitat. Les xifres han tendint a les xifres d'edicions anteriors. El Viu el parc consta de dues licitacions: el programa artístic per una banda (que gestiona FUSIC) i el programa escolar, de l'altra (que gestiona CIMA). A les xifres del primer bloc se li afegixen els assistents a altres cicles culturals que se sumen al Viu el parc (Poesia als parcs, Parcs en concert i Òpera als parcs) i que es realitzen dins el període de vigència d'aquest programa, per tal d'enriquir la cartellera de cada parc.

Recordem que el programa es divideix en tres eixos principals. El **primer eix**, un bloc d'activitats (teatre, música, dansa, conferències, espectacles infantils, etc.) ofertes directament per la Diputació de Barcelona als diferents municipis del parc i que es realitzaven en indrets o equipaments proposats pels mateixos ajuntaments.

El **segon eix**, un seguit d'activitats d'abast més general que es realitzen dins l'àmbit del parc: Matinal al parc, Fira d'artesans, Nit d'estels, La capsula dels sentits, Concursos de fotografia, etc.

Val a dir que la resta de parcs tenen un **tercer eix**, el «Viu el parc a l'escola», adreçat als nens i nenes de cinquè de primària de les escoles de cada parc. Atès que el Parc Natural i Reserva de la Biosfera del Montseny i l'Espai Natural de les Guilleries-Savassona disposen ja d'un programa escolar específic, «El Montseny a l'escola» (des del 2017) i «Guilleries a l'escola» (des del 2022) per a tot el Cicle de Primària que des del també abraça el cinquè curs; des d'aquell any ja no es du a terme el Viu el parc escolar en aquests parcs. El vincle es manté en el suport a l'edició de l'Agenda escolar que gaudeix aquest programa.

Des del 2017 la gestió del programa es va dividir en dos lots: un pel vessant artístic i cultural (lot 1) i un altre pel programa escolar (lot 2). En la nova licitació pel període 2021-2024, el primer lot va ser guanyat per l'entitat FUSIC i el segon, per l'empresa CIMA (que ha fet un pool d'empreses d'educació ambiental: APRÈN, Quatre Passes i Origonatura).

En el conjunt dels parcs, el programa Viu el parc durant el 2024 va poder programar un total de 189 actes en 68 municipis, amb un total de **7.423 assistents** (3.572 en els Actes centrals i 3.851 en els actes als municipis). Aquí sumem els actes i assistència del mateix Viu el parc artístic, més el cicle Poesia als parcs, Parcs en Concert i d'Òpera als parcs. Unes xifres que reprenen les d'anys anteriors prepadèmia Covid-19.

El **pressupost** global del programa ha estat de **128.661,02 €**. Aquesta xifra inclou tot el pressupost que hi va destinar la Diputació de Barcelona, que és la suma del pressupost de la Gerència de Serveis

d'Espais Naturals gestionat per FUSIC (118.924,85 €) i els costos de la difusió del programa (9.736,17 €), tant en suport paper com digital.

Durant el 2024, el web «Viu el parc» artístic ha tingut 10.254 visites de 5.234 seguidors, especialment en els mesos de març-juny i setembre-novembre. Per la seva banda, el compte d'Instagram del programa té actualment 1.079 seguidors.

Pel que fa al programa escolar, al llarg del 2024 s'ha mantingut l'estructura ja establerta després de la pandèmia, amb grups reduïts de màxim tres escoles per sortida i fomentant la figura dels agents territorials de cada parc (un apicultor, un viticultor o un arqueòleg, entre d'altres).

Pel que fa a la primera fase del programa, s'ha continuat amb les visites dels equips educatius a les aules de les escoles on es tracten de forma lúdica i participativa diferents continguts tal com: què és un parc natural, quines activitats estan permeses, connectivitat entre els espais, paper gestor de l'administració en la seva conservació, elements naturals i culturals propis de l'espai a visitar, entre d'altres.

Per a més informació de tot el programa, podeu consultar la pàgina [web del Viu el parc](#).

Programa cultural						
	Edició	Nbre. Municipis (1)	Nbre. Actuacions	Assistència total (2)	Pressupost (en €)	Costos de difusió (en €)(3)
Montseny	32	15	29	1.153	18.713,55	-
Montesquiu	28	5	17	842	13.018,19	-
Guilleries	19	4	16	780	12.152,80	-
Marina	23	4	15	648	11.040,90	-
Litoral	22	11	26	1.168	16.223,43	-
Montnegre	29	7	21	1.070	13.923,16	-
Garraf-Olèrdola-Foix	31	11	30	928	15.817,47	-
Sant Llorenç del Munt	33	11	26	834	18.035,35	-
Total	-	68	180	7.423	118.924,85	9.736,17

(1) Es refereix als municipis realment participants al programa, tant si tenen Actes centrals, Actes als municipis o només participen al Programa escolar.

(2) Inclou els Actes centrals (Matinals, Poesia als parcs, Nits d'estels, Parcs en concert, Òpera als parcs o ral·lis i concursos fotogràfics) i els actes als municipis i s'exclouen els assistents del programa escolar.

(3) S'inclouen tots els costos del material gràfic imprès del programa (3.000 €) i els costos de les Agendes escolars del Montseny i de Montesquiu (13.000€) tant de redacció com impressió; a més dels costos de papereria del cicle Poesia als parcs (2.000€) i del cicle Parcs en concert (2.000€).

Resum Programa Viu el parc del Montnegre i el Corredor	
Edició	29a
Municipis participants / municipis del parc	7 / 13
Actuacions als municipis	11
Actes centrals	5
Actuacions als actes centrals	10
Total d'actuacions al programa	21
Assistents als actes organitzats als municipis	536
Assistents als actes centrals	534
Total assistents als actes organitzats per la Diputació	1.070
Pressupost Viu el parc artístic	13.923,16 €

Viu el parc artístic

La vint-i-novena edició del programa Viu el parc al Parc del Montnegre i el Corredor es va dur a terme des del 14 de setembre al 9 de novembre de 2024.

Per a l'organització del programa, es va fer una reunió presencial amb els ajuntaments del Parc el dimarts 11 de juny al Museu de la Pagesia de Vallgorguina.

La Matinal es va fer el 13 d'octubre, als entorns del santuari del Corredor (Dosrius), com és habitual, i amb una assistència de 300 persones. Enguany, el programa també ha comptat amb un recital del cicle Parcs en concert, el 29 de setembre, a Mataró, amb 100 assistents. D'altra banda, es va tornar a desenvolupar el Ral·li fotogràfic a Sant Iscle de Vallalta, amb 23 participants.

En total, el programa Viu el parc artístic va aplegar 1.070 persones en les 21 actuacions que es van realitzar.



Resum del programa «Viu el parc artístic» al Parc del Montnegre i el Corredor

Data	Acte	Població	Actuacions	Assistents
Actes centrals			10	534
14/9/24	Poesia als parcs	Sant Celoni	1	32
29/9/24	Parcs en concert	Mataró	2	100
27/10/24	Ral·li fotogràfic	Sant Iscle de Vallalta	1	23
13/10/24	Matinal al parc	Dosrius	4	300
13/10/24	Passejada teatralitzada inclusiva "Camins"	Dosrius	1	73
8/11/24	Land Art	Tordera	1	6
Actes locals			12	697
19/10/24	Carles Cuberes (animació infantil)	Fogars de la Selva	1	40
19/10/24	El teixit de la vida (taller)	Tordera	1	0
20/10/24	L'univers (conferència)	Sant Cebrià de Vallalta	1	60
20/10/24	La Jogleassa (música-taller)	Dosrius	1	2
16/11/24	Dos per Quatre (concert)	Tordera	1	250
17/11/24	Coral Briançó (concert)	Sant Celoni	1	150
17/11/24	El teixit de la vida (taller)	Mataró	1	20
23/11/24	El teixit de la vida (taller)	Vallgorguina	1	5
24/11/24	La bellesa dels bolets (conferència)	Vallgorguina	1	29
14/12/24	Impressionats (taller)	Dosrius	1	100
20/12/24	Capses per explicar (contes)	Sant Cebrià de Vallalta	1	35
Total			21	1.070

Poesia als parcs

És un cicle poeticomusical que va néixer el 2005 en el marc del programa Viu el parc. Aquest cicle poètic, que itinaera per 10 espais de la XPN i per Itàlia (l'Alguer), ha arribat enguany a la seva 19a edició. L'empresa contractista encarregada de la programació i coordinació és Tramoia Produccions Culturals.

Seguint amb la iniciativa impulsada en darreres edicions, enguany el cicle s'ha sumat a la celebració de les commemoracions literàries del Govern de la Generalitat de Catalunya: l'Any Salvat-Papasseit, en commemoració al centenari de la mort del poeta, i l'Any Estellés, en commemoració al centenari d'aquest poeta valencià.

Per al disseny i desenvolupament de la proposta, s'ha comptat amb les aliances i complicitats dels territoris implicats i de diversos agents locals (Obra Cultural de l'Alguer, MUHBA Vil·la Joana, Fundació Jacint Verdaguer, La Pahissa del Marquet, Amics de Reixac, l'editorial Vacamú i Godall Edicions). A més de la col·laboració amb el segell discogràfic *The Indian Runners*, que han maridant les propostes poètiques amb els acompanyaments musicals.

Per últim, en l'edició d'enguany s'ha continuat amb la inclusió de quatre recitals amb interpretació en LSC en directe i amb l'enregistrament de vídeos resum en diversos formats adaptables a xarxes que, a part de les actuacions del cicle, també mostren elements naturals i patrimonials de l'entorn.

En total, enguany han participat al cicle vint poetes, set músics i un il·lustrador. Al conjunt dels dotze espectacles hi ha assistit un total de 291 persones.

Dins de l'àmbit del Parc del Montnegre i el Corredor, el recital es va celebrar el dissabte 14 de setembre a la font del Pradelló (Olzinelles) i va consistir en una passejada poètica pels entorns d'aquest espai a càrrec de Lluís Calvo i Meritxell Nus, l'acompanyament musical de Gerard Segura de Vàlius i El Pèsol feréstec. Hi van assistir 32 persones.

El cost total del programa puja a 30.532,99 €, que apleguen la filmació i edició de vídeos dels recitals (6.655 €), els costos de divulgació i els costos de gestió. Tots els recitals del programa són enregistrats i es poden veure al canal de YouTube propi, que enguany ha tingut 43.084 visualitzacions, mentre que la pàgina web del cicle ha tingut 5.220 visites.



Com cada any, la font de Pradelló va acollir el recital anual de Poesia als parcs. Font: Arxiu XPN

Parcs en concert

Parcs en concert és un cicle musical anual que es desenvolupa als parcs i espais naturals protegits de la Xarxa de Parcs Naturals de la Diputació de Barcelona.

Anomenat anteriorment «Música als parcs», aquest cicle presenta un seguit de propostes musicals de gran qualitat en què la música entra en diàleg amb l'entorn natural. Concerts a l'aire lliure i propostes artístiques que transiten per estils diversos, des de la música d'autor al folk, el pop i la cançó mediterrània i d'arrel.

El programa **Parcs en concert** acull tant actuacions musicals com recitals poètics acompanyats de música, tot convertint-se en un espai de transversalitat artística. Un cicle en què la veu humana és la protagonista principal. La part més natural dels instruments acompanya a conèixer pinedes i vinyes, rouredes, fagedes i alzinars. Concerts enmig d'escenaris únics, els espais naturals i patrimonials que configuren la nostra geografia, una geografia humana i natural enllaçada per la música.

El cicle **Parcs en concert** té com a finalitats:

1. Dinamitzar i promoure el patrimoni musical i poètic català.
2. Afavorir la creació artística i la difusió i visibilització de músics catalans i de qualitat.
3. Dinamitzar culturalment els diversos municipis en els quals el cicle de concerts té incidència tot afavorint la descentralització cultural.
4. Promoure el diàleg intercultural a través dels llenguatges artístics i, particularment, de la música.
5. Promoure l'economia local i de proximitat dels territoris que configuren la Xarxa de Parcs Naturals tot col·laborant amb el programa «Parc a taula».
6. Divulgar i fer pedagogia entorn del valor de la preservació i el respecte dels àmbits i espais naturals.
7. Promoure el coneixement de la nostra cultura a través del patrimoni natural, cultural i paisatgístic present a la Xarxa de Parcs Naturals.



Podeu consultar tota la informació a la [pàgina web del cicle Parcs en concert](#).

Aquest any 2024 s'ha iniciat un nou projecte i acció dins del cicle Parcs en concert, que ha estat la convocatòria artística per a propostes musicals emergents. Aquesta convocatòria s'ha presentat amb l'objectiu d'arribar a noves propostes musicals i oferir la possibilitat de participar al cicle a músics emergents.

Dins el cicle Parcs en concert, el diumenge 29 de setembre, gairebé noranta persones van poder escoltar i gaudir de la proposta musical de Carolina Alabau. Va ser un concert que va transitar per diversos estils musicals, des de la música d'autor fins al pop i la cançó mediterrània. Va aprofitar per presentar en primícia i estrena absoluta algunes de les seves darreres composicions, acompanyada del reconegut guitarrista Sebastià Gris. Abans, però, fou el torn del poeta Chucho Díaz, que va enriquir l'experiència amb les seves recitacions.

Va tenir lloc a les 12 h al Jardí Mediterrani de Can Boet, Centre de Patrimoni Arqueològic i Natural i Centre de Documentació del Parc del Montnegre i el Corredor, a Mataró.

Parcs i biblioteques... naturalment!

El programa **Parcs i biblioteques... naturalment!**, impulsat en col·laboració amb la Gerència de Serveis de Biblioteques, va començar l'any 2017 a onze biblioteques de la zona del Maresme que abracen l'àmbit de tres parcs (Marina, Litoral i Montnegre i el Corredor). L'èxit de la iniciativa ha fet que s'hagi estès a altres espais de la Xarxa de Parcs Naturals i ja està present a quaranta-cinc biblioteques i vuit centres de documentació de l'àmbit de set parcs.

Les biblioteques del Montnegre i el Corredor formen part del grup que inicià el projecte. Realitzen una "Agenda trimestral d'activitats" conjunta. Han participat en les Efemèrides ambientals establertes des de DocAmbCat (Documentació Ambiental de Catalunya), algunes amb la col·laboració dels centres de documentació dels parcs, han fet accions conjuntes en el marc del Dia Europeu dels Parcs (24 de maig) i, especialment, en la Setmana de la Natura (del 22 maig al 5 de juny), amb col·laboració amb cada una de les oficines dels parcs. S'organitzaren dues passejades guiades "La Biblioteca, porta del Parc" i un taller amb la participació de 43 persones.

Es disposa també d'un bagul itinerant amb material bibliogràfic i pedagògic amb el qual es fan activitats de sensibilització ambiental a escoles i públic general de la zona.

Durant la primavera i la tardor de 2024, les gerències de Serveis de Biblioteques i d'Espais Naturals de la Diputació de Barcelona han impulsat el projecte mOts, una iniciativa que uneix memòria històrica, art i natura amb l'objectiu de recuperar paraules vinculades a l'entorn natural que han caigut en desús. Aquesta acció artística comunitària, que ha transformat espais públics i naturals en llenços de reflexió, ha comptat amb la participació de 85 persones, les quals han recuperat 125 mots. Els veïns i veïnes han estat els veritables protagonistes d'aquest procés. Amb l'assessorament de Joan Manel Riera, biòleg de l'Escola de Natura del Corredor, i la col·laboració del col·lectiu artístic Riudebitlles Territori d'Art (RTd'Art), han recollit i revitalitzat paraules tradicionals. Al Parc del Montnegre i el Corredor, hi ha participat el municipi de Mataró amb el Centre de Documentació del Parc del Montnegre i el Corredor i la Biblioteca Pompeu Fabra de Mataró.

En l'àmbit del Parc del Montnegre i el Corredor, formen part del projecte els equipaments següents:

- **Biblioteca Pompeu Fabra de Mataró**
- **Biblioteca Enric Miralles de Palafolls**
- **Biblioteca M. Serra i Moret de Pineda de Mar**
- **Biblioteca de Tordera**
- **Centre de Documentació del Parc del Montnegre i el Corredor. Mataró**
- **Biblioteca Can Casas de Llinars del Vallès**
- **Biblioteca l'Escorxador de Sant Celoni**



Projecte mOts. Font: Riudebitlles Territori d'Art (RTd'Art)

Parc a taula

Parc a taula és un programa de la Diputació de Barcelona que posa en valor la Xarxa de Parcs Naturals mitjançant la gastronomia, amb la implicació dels productors, elaboradors, cellers, allotjaments i restaurants arrelats al territori. I amb la col·laboració dels ajuntaments i consells comarcals.

El 2024, el territori Parc a taula el conformen 105 municipis vinculats a 11 dels 14 espais de la Xarxa de Parcs Naturals de la Diputació de Barcelona. Això inclou els municipis dels parcs i aquells que, no formant part del parc, participen en alguna de les Cartes Europees de Turisme Sostenible impulsades per la Xarxa de Parcs Naturals.

El 31 de desembre de 2024, Parc a taula sumava 316 empreses adherides entre allotjaments, restaurants, cellers, productors, elaboradors i establiments alimentaris que ofereixen gastronomia de qualitat i experiències de turisme vinculades al territori:

Relació d'establiments adherits

Tipus	Nom	Municipi
Allotjaments	Càmping Enmar	Pineda de Mar
	Can Mas Vila	Fogars de la Selva
	Casa Rural l'Amagatall de Cal Tonedor	Vallgorguina
	Masia Rural Can Pica	Tordera
	Masia Can Castellar	Sant Iscle de Vallalta
Cellers	Celler Talcomraja	Arenys de Munt
	Vins Illa	Sant Celoni
Elaborador	Imchi Brewery	Cabrera de Mar
Establiments i elaboradors	Agrària la Baixa Tordera	Tordera
	Eco Integral Artesans	Mataró
	El Petit Bané	Vilassar de Mar
	Masia Les Canameres	Vallgorguina
	Pastisseria Rodellas	Sant Celoni
	Per sucari-hi pa	Vallgorguina
Productors	Basart Piferrer Núria	Pineda de Mar
	Ca l'Estrany	Sant Cebrià de Vallalta
	Can Grau	Mataró
	Can Margarida	Mataró
	Can Marpons	Arenys de Munt
	Can Tria Ecològic	Mataró
	David Collet Guinart (Ca l'Estepé)	Dosrius
	El Bròquil	Mataró
	Francesc Borrell Torrus	Sant Iscle de Vallalta
	Fruites i verdures Jordi Basart	Pineda de Mar
	Hort de Can Mestret	Sant Celoni
	Horta Ecològica Pla de Munt	Palafolls
	Inés González Brugué	Mataró
	Jaume Pera Jiménez	Mataró

Tipus	Nom	Municipi
Productors	Joan Martí Vives	Tordera
	Joan Ramon Aguilar Mora	Sant Pol de Mar
	Joan Roselló Picañol	Dosrius
	Jordi Graupera - Can Redeu	Mataró
	Josep Pujadas Pagés	Fogars de la Selva
	Juan Manuel Molina Pérez	Mataró
	La Garbera	Llinars del Vallès
	La Klosca	Mataró
	Margarita Anglas Tarrats	Arenys de Munt
	Maria Riera Malet	Palafolls
	Marti Rosell	Mataró
	Montserrat Amargant Sánchez	Arenys de Munt
	Ous del Mas	Sant Celoni
	Paratge de la Plana	Llinars del Vallès
	Pere Torren Serraclara	Arenys de Munt
	Ramaderia Jordi Torres	Tordera
	Rosario Sánchez Tejero	Pineda de Mar
	Tarpuna Cooperativa d'Iniciatives Sostenibles	Llinars del Vallès
	Verdures Cantallops	Mataró
	Verdures Floriach	Mataró
Vivers Salicru	Vallgorguina	
Restaurants	Can Bruguera	Mataró
	Can Formiga	Pineda de Mar
	Can Pedragosa	Llinars del Vallès
	Els Pescadors	Pineda de Mar
	Gremi d'Hostaleria i Turisme de Mataró i el Maresme i Escola de Restauració i Cambreria de Mataró	Mataró
	L'Era Restaurant	Arenys de Munt
	Masia Can Rimblas	Dosrius
	Restaurant Braseria Can Joan	Sant Cebrià de Vallalta
	Sant Celoni Cuina	Sant Celoni
	Santuari del Corredor	Dosrius

Experiències Parc a taula

En el marc del programa s'ha fet un recull d'Experiències Parc a taula que ens endinsen a viure la gastronomia, a conèixer els productors que viuen i produeixen dins la Xarxa de Parcs Naturals i a visitar els seus establiments, que amb la seva feina contribueixen al desenvolupament econòmic i rural del país.

Les «Experiències Parc a taula» contribueixen a donar valor al territori amb la participació activa de les persones que hi viuen, les que treballen la terra i les que la coneixen, així com de les que elaboren els plats que podem tastar i les que ens ofereixen allotjament.

Podeu consultar la guia [Experiències Parc a taula](#).



Foment de la ramaderia semiextensiva en l'àmbit del Montnegre i el Corredor

La presència de ramats semiextensius que estan desenvolupant la seva activitat al Parc del Montnegre i el Corredor dinamitza el sector primari i permet mantenir de manera sostenible les pastures més o menys arbrades. A través de la línia de subvencions de la Xarxa de Parcs Naturals de la Diputació de Barcelona, l'any 2023 s'han atorgat algunes subvencions per fomentar les activitats agrícoles ramaderes a particulars.

L'any 2023 va continuar la llicència d'ocupació temporal per a l'aprofitament especial de pastures de la finca pública de Can Bosc (Dosrius). La contraprestació és el manteniment de la franja de protecció i el compromís de mantenir les pastures. Malauradament el pastor Antoni Soler "Pitxón" es va jubilar a finals d'any i es va vendre gran part del ramat, de forma que no hi ha hagut cap relleu de la seva activitat ramadera. Aquest fet va provocar que el Sr. Soler renunciés a la llicència d'ocupació temporal de Can Bosc.

Al llarg de l'any 2023, es van adreçar a l'oficina del Parc del Montnegre i el Corredor nombrosos ramaders sense terres i moltes vegades sense ramat interessats en engegar projectes de ramaderia extensiva. Es posa de manifest que, tot i el seu interès, per raons diverses no aconsegueixen acords amb els propietaris privats que podrien allotjar els ramats i afavorir aquesta activitat, tot i la intermediació tant de l'associació de Pastors del Montnegre i el Corredor com de l'Associació de propietaris del Montnegre i el Corredor.



Sortida de camp sobre la gestió ramadera al Parc del Montnegre i el Corredor. Font: Arxiu XPN



El pastor Antoni Soler i el seu ramat semiextensiu present a Can Bosc fins al novembre 2024. Font: Arxiu XPN



L'any 2024 s'ha redactat el **Pla estratègic de ramaderia semiextensiva del Montnegre i el Corredor**, un document de referència que desglossa accions per fomentar l'activitat ramadera en l'àmbit de l'espai protegit en els propers anys. L'encàrrec s'ha fet a l'Agrupació Forestal del Montnegre i el Corredor SL i hi ha participat l'Associació de pastors, l'Associació de propietaris del Montnegre i el Corredor i l'òrgan gestor del Parc (Diputació de Barcelona). El document també ha servit per actualitzar el cens de pastors i ramats efectuat l'any 2018: actualment hi ha 10 pastors els quals pasturen 8.215 ha de les 25.000 ha disponibles. Els ramats estan formats per: 3 ramats mixtes d'ovella i cabra, 3 ramats d'ovella, 2 ramats de cabres per llet, 1 ramat de cabres per carn i 1 ramat de vaques per carn. El pla d'acció s'ha plasmat en 30 accions concretades en format fitxa que conté els camps: títol, prioritat (doble: pastors/parc), objectius, activitats, resultats esperats, actors implicats, tipus de projecte, pressupost i observacions. S'hi aborden aspectes d'entorn, socials, econòmics i de governança.

L'any 2024 s'ha participat en diversos actes relacionats amb la ramaderia semi-extensiva. El mes d'abril es va participar al **seminari «Prats i pastures, espais de biodiversitat»** organitzat per la Delegació de la Serralada Litoral Central (ICHN) la Delegació i la Direcció de Cultura de l'Ajuntament de Mataró. La gerent de l'Associació de propietaris del Montnegre i el Corredor, Lídia Guitart, la presidenta de l'Associació de pastors del Montnegre i el Corredor i el Corredor, Carme Plana, i la directora del Parc, Mireia Vila, va participar en la sortida de camp titulada «La gestió ramadera al Parc del Montnegre i el Corredor» durant el mes d'abril. Posteriorment van presentar un article a la revista Atzavara que portarà el mateix títol.

Al mes d'agost i d'octubre del 2024 també es va participar a la campanya **SOM PASTORS i AMB TU SOM i SEREM** finançada per la Generalitat de Catalunya i que es va celebrar al Museu del Bosc i la Pagesia de Vallgorguina i a la Rectoria Vella de Sant Celoni.

4.2.2. Infraestructures i serveis generals

Manteniment de la xarxa viària bàsica

A més del manteniment general de la xarxa viària principal, que duu a terme la colla de manteniment del parc i que inclou estassades puntuals i neteja de cunetes, vores de camins i desguassos, així com actuacions puntuals sobre el ferm, l'any 2024 s'han executat, mitjançant contracte menor d'obres, les actuacions previstes a la «Memòria valorada per a la reparació dels camins del Parc del Montnegre i el Corredor». En la taula següent es pot veure en quines pistes forestals es va actuar.



Arranjament de la pista d'Olzinelles. Font: Arxiu XPN

Nom del Camí	Categoria	Codi	Longitud (km)
Pista del Santuari del Corredor	Primària	MCO-0045	3,6
Camí de Sobirans	Primària	MCO-0025	2,0
Camí de Ca L'Oller	Primària	MCO-0001	2,3
Camí de Santa Maria de Montnegre	Secundària (anys parells)	MCO-0024	1,9
Camí del Dolmen de pedra Gentil	Primària	MCO-0028	7,3
Pista de Sant Martí de Montnegre	Primària	MCO-0044	7,1
Camí de Vallmanya	Secundària (anys parells)	MCO-0026	6,7
Camí de Can Poliva	Primària	MCO-0006	3,5
TOTAL			34,4

Rehabilitació estructural de l'obra de drenatge transversal situada al Camí de Fuirosos a Sant Celoni

Degut a que l'anterior arc del pont del Camí de Fuirosos a l'alçada del Forn del Vidre va col·lapsar, es va redactar un projecte de rehabilitació. Aquest ha consistit en l'enderroc i retirada del pont anterior i substitució per un marc prefabricat de formigó tipus calaix. Aquesta obra ha millorat l'accés a la vall i permetrà l'accés de camions carregats amb fusta, ja que en aquesta zona s'hi duu a terme una gran activitat forestal.



Reparació del pont de Fuirosos. Font: Arxiu XPN

Altres actuacions de millora a la xarxa viària

Durant l'any 2024 s'han fet altres projectes de millora de la xarxa viària, s'ha fet la neteja dels passos d'aigua, s'ha tornat a reparar la bionda de la pista de Can Bordoi, s'ha col·locat un nou pas d'aigua a Can Pradell i a Sobirans i s'ha fet el manteniment dels aparcaments de l'àrea d'esplai del Corredor i de Sant Pere de Riu.



Neteja dels passos d'aigua. Font: Arxiu XPN



Reparació de la bionda de la pista del Santuari del Corredor. Font: Arxiu XPN



Pista de Sobirans malmesa per les pluges. Font: Arxiu XPN



Col·locació d'un pas d'aigua soterrat per la pista de Sobirans. Font: Arxiu XPN



Manteniment de l'aparcament de Sant Pere de Riu. Font: Arxiu XPN

Senyalització

Des de la redacció de la *Normativa gràfica de la senyalització exterior de la Xarxa de Parcs Naturals* (promoguda per l'Àrea d'Espais Naturals i Infraestructura Verda de la Diputació de Barcelona i aprovada pel Gabinet de Premsa i Comunicació), els serveis tècnics, l'equip de manteniment i el servei de guarderia del parc treballen per ordenar i millorar — sempre des d'un criteri bàsic de racionalitat— la senyalització del parc, amb l'objectiu de traslladar a l'usuari de l'espai una informació clara, senzilla i adequada.

Durant l'any 2024 s'ha dut a terme el manteniment de la senyalització del parc i la reposició de senyals malmesos. Durant els mesos de juny i juliol s'han actualitzat tots els senyals del Parc Forestal de Mataró per millorar la informació i orientació per als visitants. El mes de setembre s'han reposat els senyals direccionals del Corredor des del coll de Can Bordoï, als municipis de Dosrius i de Llinars del Vallès, fins al Santuari del Corredor.



Senyalització del Parc Forestal de Mataró i des del coll de Can Bordoï fins al Santuari del Corredor. Font: Arxiu XPN

Gestió de residus i recollida d'escombraries

Mitjançant convenis de col·laboració amb els ajuntaments de Dosrius i Tordera, es dona suport a la prestació d'aquest servei als sectors més poblats i visitats del parc.

Al **sector oriental del Montnegre** hi ha els itineraris de recollida selectiva següents:

- Roca Rossa – Can Camps – Sant Llop – Hortsavinyà – Les Mimoses.
- Sant Pere de Riu – passeig d'Hortsavinyà.

L'aportació de la Diputació de Barcelona enguany ha estat de 5.000 € (conveni amb l'Ajuntament de Tordera).

S'ha continuat donant suport a la recollida selectiva d'escombraries al massís del Corredor, que dona servei a l'**eix viari Can Bordoï-Santuari del Corredor**.

L'aportació de la Diputació de Barcelona enguany ha estat de 8.000 € (conveni amb l'Ajuntament de Dosrius).

Tanmateix, amb mitjans propis s'han fet recollides periòdiques a tota la xarxa viària principal, als itineraris senyalitzats, als equipaments i als punts d'alta freqüentació, així com recollides puntuals de deixalles a diferents indrets del parc.

4.3. Ús públic i educació ambiental

4.3.1. Creació i manteniment d'equipaments

Actuacions a la xarxa d'equipaments

La colla de manteniment del parc ha dut a terme tasques diverses de caràcter general, com són: neteja dels voltants de la xarxa viària, dels equipaments i dels llocs d'alta freqüentació; manteniment de les infraestructures i instal·lacions d'ús públic; actuacions puntuals per tal de millorar l'acabat i la posada en marxa dels diferents projectes del parc, així com treballs forestals.

També s'han fet les següents actuacions de manteniment, a càrrec de diferents empreses contractades:

- Seguiment i execució del programa anual de revisió dels equips de protecció d'incendis, torre de guaita i parallamps.
- Revisió i manteniment de les instal·lacions solars, tèrmiques i fotovoltaïques de l'Àrea d'Esplai del Corredor, la zona d'acampada del Corredor i el Centre d'Informació del Santuari del Corredor.
- Revisió i manteniment de les instal·lacions elèctriques i grups electrògens dels diferents equipaments del parc.

Allotjament rural Masia Can Pica

Entre les millores dutes a terme a **Can Pica** l'any 2024 s'han fet millores a l'edifici annex, entre d'altres actuacions s'han canviat les fusteries, s'ha treballat per millorar les humitats de l'edifici, afegint una filera de teules, fent una petita vorera al voltant de l'edifici, i s'han repicat i pintat les parets. També, s'ha dut a terme la plantació de la bassa depuradora realitzada a finals de l'any 2023.

També estava previst la col·locació de dipòsits de recollida d'aigües pluvials, però per manca de la llicència municipal corresponent es realitzarà el 2025.

I finalment s'han fet els treballs forestals de prevenció d'incendis realitzant una tala d'arbres i fent una estassada de la zona forestal més propera a la casa.



Canvi de les fusteries de Can Pica. Font: Arxiu XPN



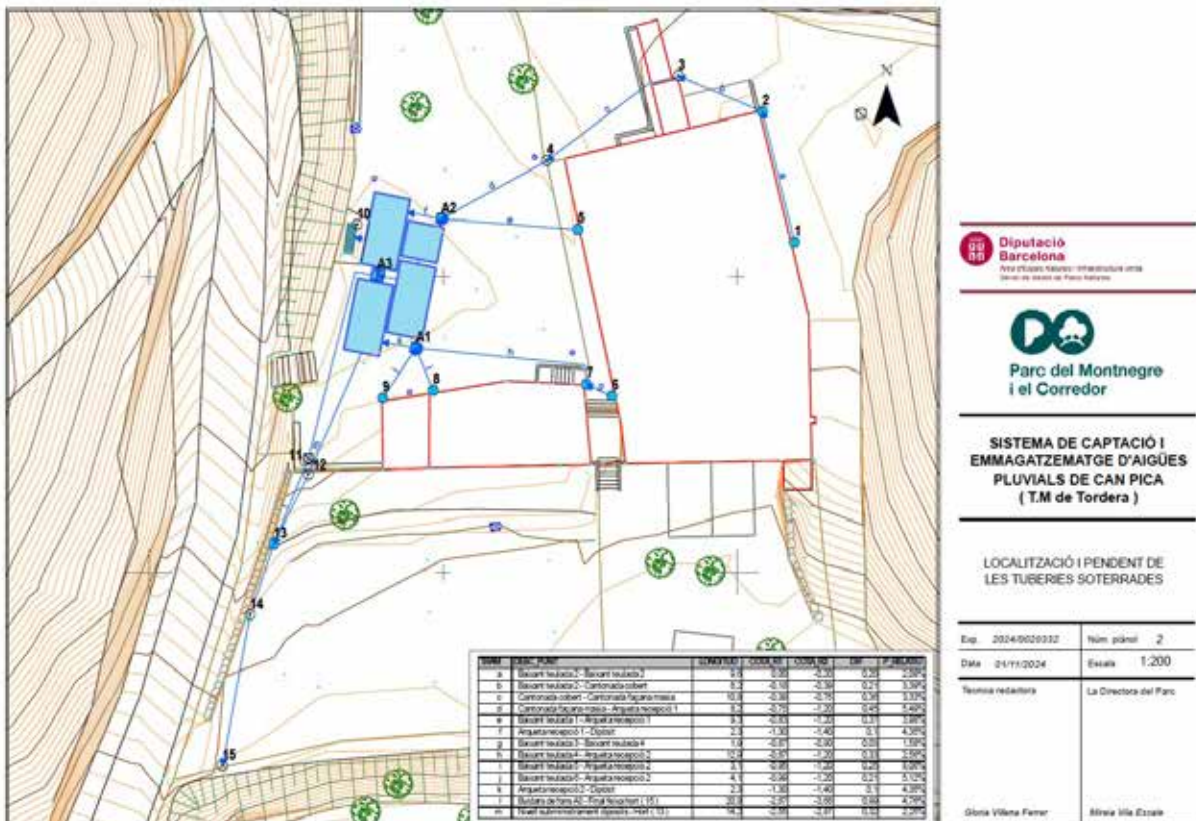
Millores a la teulada de l'edifici annex i s'ha fet la vorera per intentar millorar les humitats d'aquest edifici. Font: Arxiu XPN



S'ha fet la plantació de la bassa de llacunatge realitzada a finals del 2023. Font: Arxiu XPN



Treballs forestals per prevenció d'incendis al voltant de la masia Can Pica. Font: Arxiu XPN



Plànols de la instal·lació dels dipòsits de captació d'aigües pluvials que es realitzarà durant el 2025. Font: Arxiu XPN

Àrea d'esplai del Corredor i campament juvenil El Solell del Corredor

Enguany s'han realitzat diverses intervencions de manteniment i millora en els l'equipament de l'Àrea d'esplai del Corredor i el campament juvenil el Solell, en destaquem les següents:

- S'ha seguit amb la modificació del nou sistema de cloració dels dipòsits de l'àrea d'esplai del Corredor i el campament juvenil El Solell. S'han fet tots els canvis de sistema per clorar els dos dipòsits i poder complir amb les determinacions de la inspecció de salut pública i poder complir amb la normativa vigent.



Obres pels canvis del sistema de cloració dels dipòsits. Font: Arxiu XPN



Instal·lació de noves plaques per poder alimentar tot el sistema nou de cloració. Font: Arxiu XPN



Canvis en el sistema d'alimentació dels dipòsits previstos en el projecte de millora del sistema de cloració de l'àrea d'esplai i el campament juvenil. Font: Arxiu XPN



- Al campament juvenil El Solell, tot i estar tancat per la sequera, s'han realitzat treballs de manteniment dels camins i s'ha retirat la reixa que tapava les plaques solars del mòdul de dutxes del campament per millorar l'eficiència de les instal·lacions.

Can Bosc i zona de l'heliport

A Can Bosc s'han iniciat les obres de millora de l'edifici principal on el principal objectiu era fer arribar l'ascensor al pis de sota i fer accessible l'edifici de llevant. En aquest edifici s'ha projectat la millora de la il·luminació i uns lavabos a la planta baixa.



A l'esquerra, l'edifici principal on s'han millorat les escales i s'ha fet arribar l'ascensor al pis soterrani. I a la dreta, una de les sales de l'edifici llevant on s'ha millorat la il·luminació i s'ha fet uns lavabos nous. Font: Arxiu XPN

Itineraris senyalitzats

S'han continuat els treballs de col·laboració amb la Federació d'Entitats Excursionistes de Catalunya (FEEC) per a l'homologació dels itineraris a peu del parc. Es disposa de l'homologació definitiva dels itineraris següents:

- SL-C 71 El dolmen de Pedra Gentil
- SL-C 72 La plana del Corredor
- SL-C 73 Les alzines de Can Portell
- SL-C 74 El pont de la Vila
- SL-C 76 Camí del torrent d'en Puig al Corral
- SL-C 77 Can Vilar i el sot de Can Montesell
- SL-C 78 L'ermita de l'Erola
- SL-C 79 La vall d'Olzinelles
- SL-C 80 Dolmen de Ca l'Arenes
- SL-C 101 La vall de la riera de Pineda
- SL-C102 Les Torronteres
- SL-C 103 Montnegre carener
- SL-C105 El Pla de Forns
- SL-C 110 De Vallgorguina a Olzinelles
- PR-C 216 De Banyamars al santuari del Corredor

Durant el 2024, s'han revisat i actualitzat 3 itineraris, dels quals s'ha rebut el certificat de renovació d'homologació per part de la FEEC. Concretament, els itineraris rehomologats han estat els següents: SL-C 73 Les alzines de Can Portell, SL-C 80 Dolmen de Ca l'Arenes i SL-C 103 Montnegre carener.



Personal de manteniment del Parc col·locant una fita d'itinerari a la zona del Santuari del Corredor. Font: Arxiu XPN

4.3.2. Activitats d'ús públic, educació ambiental i comunicació

Estratègia d'educació ambiental del Parc del Montnegre i el Corredor

En el marc de l'educació ambiental, l'any 2024 han finalitzat les propostes d'ApS i Serveis Comunitaris es van iniciar l'any 2023. Inicialment, s'havia previst realitzar-les al Campament Juvenil El Solell però l'equipament està tancat per manca d'aigua.

A continuació es resumeixen les activitats realitzades:

- ApS i Servei Comunitari «Camins de vida – Erosió NO». Projecte de recerca i restauració del sòl en xaragalls de bicicletes i motocicletes. Es va realitzar els dies 21 de març, 17 d'abril i 29 de maig al centre i el dia 22 de maig, una sortida a serra del Parent Rost (Arenys de Munt). Hi van participar 30 alumnes de 3r d'ESO de l'Institut Domènec Perramon d'Arenys de Munt.

El mateix ApS i Servei Comunitari s'ha realitzat a l'Institut La Roca del Vallès. El dia 12 de juny hi va haver una sessió al centre educatiu i els dies 19 i 20 de juny es va fer una acció sobre el terreny al Turó Gros La Roca. Van participar-hi 100 alumnes.

- ApS i Servei Comunitari «BICIMPACT!», realitzat els dies 5 i 11 de maig al Santuari del Corredor (Dosrius). Hi van participar 30 alumnes de l'Escola Sant Gervasi (Mollet del Vallès).



ApS "Camins de vida". Projecte de recerca i restauració del sòl en xaragalls de bicicletes i motocicletes. Font: Arxiu XPN

Propostes d'Aprenentatge Servei (APS) i Servei Comunitari

Des del 2005 la metodologia educativa d'Aprenentatge Servei (APS) es desenvolupa en el Servei de Gestió de Parcs Naturals. Des d'aleshores s'ha seguit donant suport a projectes de Servei Comunitari (SC) en instituts d'Educació Secundària i en els treballs de final de grau o màsters universitaris, que cada cop més, sol·liciten fer-se en espais naturals protegits.

Aquest any 2024 s'han pogut atendre una proposta d'APS i Servei comunitari al Parc del Montnegre i el Corredor.

Nom del projecte	Centre/s Educatiu/s	Empreses o associacions
EROSIÓ, NO! Reducció de l'erosió en camins i corriols en pendent	Institut Domènec Perramón	
	Escola Sant Gervasi. Mollet del Vallès	Escola de Natura del Corredor
	Institut La Roca del Vallès	

Pla d'ús públic del Parc del Montnegre i el Corredor

El Pla d'ús públic és el document marc de referència que, d'acord amb el que estableix el Pla especial, defineix un model d'ús públic i estableix uns programes i unes actuacions que el desenvolupen. El pla té diversos objectius generals, com són analitzar la situació actual i les potencialitats de l'oferta i la demanda en relació amb l'ús públic al parc, avaluar la incidència de l'ús públic en el desenvolupament local i el seu impacte ambiental i establir mesures de foment, i altres estratègies que permetin compatibilitzar l'ús públic amb la protecció de l'espai natural.

El document s'estructura en tres grans blocs:

Antecedents i contextualització

Es tracta d'un apartat de caràcter introductori que ens situa en un marc de referència legal i conceptual.

Diagnosi

En aquest bloc s'analitza l'oferta i la demanda de l'ús públic al parc, així com també la incidència que té o pot tenir en el desenvolupament socioeconòmic local i l'impacte sobre el medi natural.

Model futur de l'ús públic

Es defineix un model d'ordenació de l'ús públic mitjançant l'establiment de diferents programes que prenen forma amb la planificació i l'execució de determinades actuacions.

Podeu consultar la informació completa del [Pla d'ús públic del parc](#).

Pla d'informació als visitants

Com en anys anteriors, enguany s'ha externalitzat una part important de les tasques associades al Pla d'Informació del parc mitjançant un contracte de serveis dotat d'un pressupost total de 111.725 € per a aquest any. Tot i haver incorporat aquesta modalitat de gestió, es mantenen la majoria dels convenis amb els ajuntaments del parc per tal de dur a terme tasques relacionades directament amb la gestió conjunta d'equipaments d'informació.

D'acord amb el que estableixen les clàusules administratives i tècniques del contracte, el pla es desenvolupa atenent els escenaris següents:

a) Amb relació a les activitats d'informació a l'interior del parc, mitjançant punts d'informació mòbils (dispositiu d'informació personalitzada)

Durant els períodes de més afluència de visitants (primavera i tardor) es disposa de punts d'informació a les entrades principals del parc i als indrets més freqüentats durant els dissabtes i festius al matí. A més d'oferir orientacions i recomanacions als usuaris, els informadors donen explicacions sobre el patrimoni natural i cultural del parc i, en alguns casos, acompanyen usuaris a fer petites rutes de descoberta d'elements d'interès i els lliuren material divulgatiu. També obtenen dades per comptabilitzar i caracteritzar els hàbits i el perfil dels usuaris del parc. Com a suport per a la prestació del servei a la zona de Can Bosc, s'utilitza l'entrada a un dels annexos de ponent de la masia.

Personal

Dispositiu d'informació personalitzada temporal, a la primavera i tardor:

- 2 informadors temporals a la muntanya en punts fixos: Can Bosc i dolmen de Pedra Gentil
- 3 informadors mòbils, variables en funció de la necessitat

Calendari

Són operatius en dues temporades (primavera i tardor):

Mes	Dia	Inf 1	Inf 2	Inf 3	Inf 4	Inf 5
Març	8	Fuirosos				
	9	Fuirosos				
	16	Dolmen	C.Bosc			
	17	Dolmen	C.Bosc			
	23	Dolmen	C.Bosc			
	24	Dolmen	C.Bosc			
Setmana Santa	29	Dolmen	C.Bosc	Santuari (ext)		
	30	Dolmen	C.Bosc	Santuari (ext)		
	31	Dolmen	C.Bosc	Santuari (ext)		
Abril Setmana Santa	1	Dolmen	C.Bosc	Santuari (ext)		
Abril	6	Dolmen	C.Bosc			
	7	Dolmen	C.Bosc			
	13	Dolmen	C.Bosc	"Camins"		
	14	Dolmen	C.Bosc			
	20	Dolmen	C.Bosc			
	21	Dolmen	C.Bosc			
	27	Dolmen	C.Bosc			
	28	Dolmen	C.Bosc			
Maig	1	Dolmen	C.Bosc	Santuari ext		
	4	Dolmen	C.Bosc	Santuari ext		
	5	Dolmen	C.Bosc			
	11	Dolmen	C.Bosc	"Camins"		
	12	Dolmen	C.Bosc			
	18	Dolmen	C.Bosc			
	19	Dolmen	C.Bosc			
	25	Dolmen	C.Bosc			
26	Dolmen	C.Bosc				
Juny	8			"Camins"		
Setembre	14	Olzinelles				
	21	"Camins"				
Octubre	5	Dolmen	C.Bosc			
	6	FORMACIÓ	FORMACIÓ	FORMACIÓ		
	12	C.Bosc	C.Bosc			
	13	Dolmen	C.Bosc	"Camins"	Festa Viu El Parc	Festa Viu El Parc
	19	Dolmen	C.Bosc	(m,t) X3 Fira Canyamars	(m,t) X 3 Fira Sant Celoni	
	20	Dolmen	C.Bosc	(m,t) X3 Fira Canyamars	(m,t) X 3 Fira Sant Celoni	
	26	Dolmen	C.Bosc			
	27	Dolmen	C.Bosc			

Mes	Dia	Inf 1	Inf 2	Inf 3	Inf 4	Inf 5
Novembre	1	Dolmen	C.Bosc	Montnegre		
	2	Dolmen	C.Bosc	Montnegre		
	3	Dolmen	C.Bosc	Montnegre		
	9	Dolmen	C.Bosc	Montnegre		
	10	Dolmen	C.Bosc	Montnegre		
	16	Dolmen	C.Bosc	Montnegre		
	17	Dolmen	C.Bosc	Montnegre		
	23	Dolmen	C.Bosc	(m,t) X 2 Fira Vallgorguina	Montnegre	
	24	Dolmen	C.Bosc	(m,t) X 2 Fira Vallgorguina	Montnegre	
30	Dolmen	C.Bosc		Montnegre		
Desembre	7	Fira Nadal St. Celoni (m,t) X 3				
	8	Fira Nadal St. Celoni (m,t) X 3				

b) Amb relació a les activitats d'informació en punts o centres d'informació

Per complementar les tasques d'informació que es duen a terme a través del dispositiu d'informació personalitzada i pel que fa a aquest contracte, es disposa de quatre punts fixos en equipament:

- Centre d'Informació del Santuari del Corredor, al recinte del santuari del Corredor, en un antic cobert que va ser rehabilitat per la Diputació de Barcelona i on s'ubica el en virtut del conveni signat amb el Bisbat de Barcelona.
- Punt d'Informació al Museu del Bosc i la Pagesia de Vallgorguina, en virtut del conveni subscrit per la Diputació de Barcelona i l'Ajuntament de Vallgorguina.
- Punt d'Informació a l'Oficina de Turisme de Sant Celoni, responsabilitat de l'Escola de Natura del Corredor des del 17 de febrer de 2024.
- Centre d'informació a La Central de Can Jalpí d'Arenys de Munt, responsabilitat de l'Escola de Natura del Corredor des del 17 de febrer de 2024.

En aquestes dependències s'ofereixen serveis d'informació i distribució de publicacions, i d'acompanyament en alguns petits itineraris de l'entorn immediat d'acord amb el calendari establert.

Personal

Quatre informadors ubicats preferentment a les dependències abans esmentades. Excepcionalment, pot sorgir la necessitat de situar els informadors en altres instal·lacions o centres d'informació dels nuclis de població dels municipis del Parc.

Horari habitual

De 10 h a 14 h en tots els equipaments.

Calendari

La prestació del servei es fa en dissabtes i festius durant tot l'any exceptuant el mes d'agost.

c) Amb relació a la coordinació dels equipaments i serveis d'informació del parc

Per completar les tasques que defineixen el servei d'informació, també és objecte d'aquest contracte la coordinació de tots els equipaments i dispositius d'informació del parc. Està caracteritzada per la realització de visites i la interlocució amb els diferents agents per tal d'homogeneïtzar el servei i dotar-lo de la qualitat necessària.

Personal

Un coordinador.

Horari habitual i calendari

Horari adaptat a l'establert per als diferents serveis.



Punt d'informació a Can Bosc. Font: Arxiu XPN

Dades recollides durant el Pla d'informació als visitants del parc

Punts d'informació mòbils de Can Bosc i del Dolmen

- **Punt d'informació de Can Bosc a Dosrius**

Can Bosc és l'accés prioritari en vehicle a la zona d'equipaments del santuari del Corredor i de l'àrea d'esplai. L'any 2024 s'han comptabilitzat 10.117 persones, entre les 10 i 14 h de dissabtes, diumenges i festius dels mesos durant els quals ha durat el dispositiu.

- **Punt d'informació del Dolmen de la Pedra Gentil a Vallgorguina.**

El Dolmen, amb un accés al santuari més incòmode per als vehicles, és més emprat per persones a peu que deixen el vehicle prop de la carretera o bé hi accedeixen pels senders locals. S'han comptabilitzat 4.118 persones durant l'any 2023, entre 10 h i 14 h, els dissabtes, diumenges i festius durant els mesos que ha durat el dispositiu.

El nombre total de visitants que ha transitat per aquests dos punts ha estat de 14.535, unes 1.734 menys que en l'any 2023, en el qual s'havia experimentat un increment del 20,5 % respecte el 2022.

Durant el mes de juny es va dur a terme una molt important millora en l'accés al Dolmen de Pedra Gentil des de la pista principal, amb la col·locació de diversos trams d'escales per superar el fort pendent, impedir-ne l'erosió i fer més còmoda i segura la visita.

En aquests dos punts d'informació s'ha enquestat a les persones visitants per conèixer quina era la comarca de procedència. Es comprova que el Barcelonès és la comarca majoritària, amb un 45 % dels visitants totals (molt semblant a l'any 2023), seguit pel nombre de persones que visiten l'espai natural des de municipis de l'àmbit de l'espai natural. D'altra banda, s'ha produït augment de visitants de la resta de l'Estat espanyol (ha passat del 0 a 3 %). El nombre de visitants estrangers s'ha vist reduït un 1 %, tot i mantenir-se en un mateix rang.

Les dades recollides a Can Bosc i al Dolmen de Pedra gentil ens diuen que l'activitat més duta a terme per les persones visitants és la de fer excursions i passejar, tant a la primavera com a la tardor. Igual



Noves escales d'accés al Dolmen de Pedra Gentil. Font: Arxiu XPN

que a l'any 2023, la diferència entre els dos punts d'informació és que al Dolmen els usuaris prefereixen passejar mentre que a Can Bosc el percentatge més alt és el de fer excursions.

Aquesta tardor l'aparició de bolets després d'anys molt dolents ha fet que hagi augmentat el percentatge de visitants que han vingut a l'espai natural a buscar-ne.

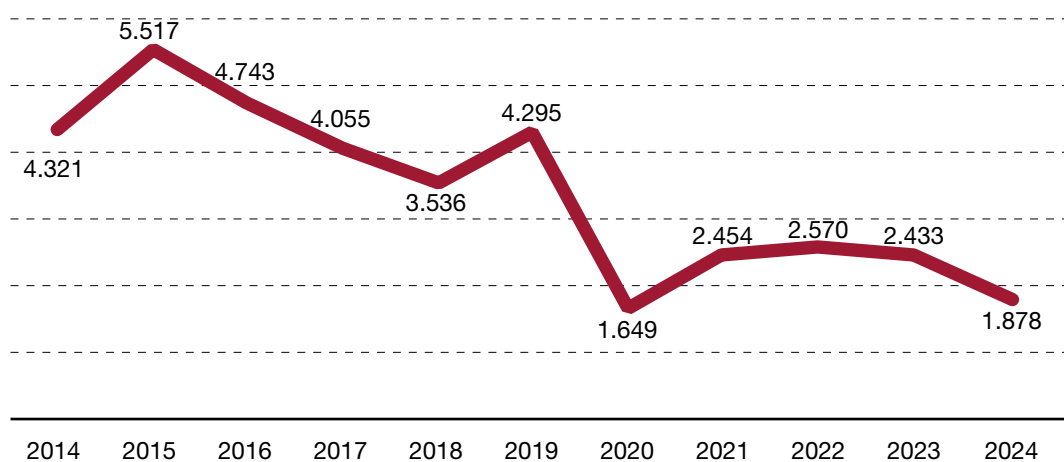
Centre d'Informació del Santuari del Corredor

El Centre d'Informació del Santuari del Corredor obre habitualment de 10 h a 14 h els dissabtes, diumenges i festius. El centre tanca els dies de Nadal, Sant Esteve, 1 de gener i Reis. Tancat durant el mes d'agost.

S'observa que l'any 2024 hi ha hagut 555 visitants menys que l'any 2023, sent el segon any consecutiu amb un descens del nombre de visitants després de l'increment posterior a la pandèmia.

El mes de juny, de forma pactada amb el mossèn responsable del santuari, es va instal·lar una estructura per aparcar bicicletes al costat de la porta del centre d'informació. Durant aquell mes es va dur un control sobre del ciclistes usuaris del restaurant del santuari, observar si hi aparcaven les seves bicicletes. Només un 7 % va fer ús del nou aparcament. La major concentració de bicicletes es dona entorn del restaurant (tant a dins com fora del pati del Santuari) i a les primeres hores, normalment abans de l'arribada dels informadors. En algun moment, l'afluència supera les places d'aparcament existents.

Visitants del Centre d'Informació del Santuari del Corredor els darrers 11 anys:



Centre d'Informació de Vallgorguina

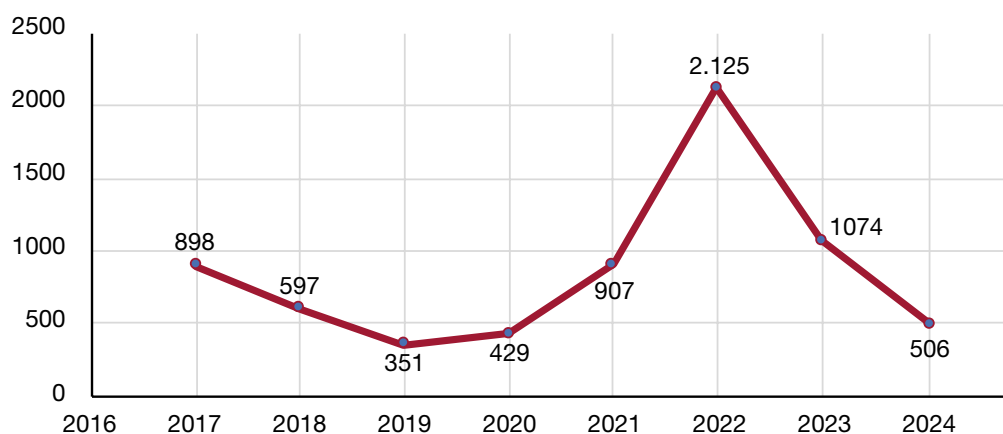
El Centre d'Informació de Vallgorguina ha estat obert tot l'any. Va tancar els dies de Nadal, Sant Esteve, 1 de gener i Reis. El seu horari habitual és de 10 h a 14 h els dissabtes, diumenges i festius. Ha estat tancat durant el mes d'agost.

El número de visitants, durant el 2024, ha estat de 506 persones. Després del gran increment del 2022, s'ha vist reduït en un 50 % respecte l'any 2023. La menor freqüentació de la Fira del Bosc probablement ha influït decisivament.

Enguany els punts d'informació i centres han tancat tots a l'agost.

Enguany, de nou, el major nombre de visitants ha estat al quart trimestre, degut en part a la Fira del Bosc, tot i que amb una molt menor freqüentació que l'any anterior.

Visitants del Centre d'Informació de Vallgorguina els darrers 8 anys



Punt d'Informació a l'Oficina de Turisme de Sant Celoni

El punt d'informació de Sant Celoni ha estat obert tot l'any excepte el mes d'agost. També ha tancat els dies de Nadal, Sant Esteve, 1 de gener i Reis. El seu horari habitual és de 10 h a 14 h els dissabtes, diumenges i festius. Durant l'any 2024 s'han comptabilitzat 1.997 persones visitants.

El que més s'ha demanat en aquest equipament ha estat publicacions en format paper, informació sobre els espais naturals, agenda dels esdeveniments culturals i informació sobre museus i exposicions.

Centre d'Informació de La Central de Can Jalpí (Arenys de Munt)

El punt d'informació de La Central ha seguit el calendari habitual. El seu horari habitual és de 10 h a 14 h. Durant els mesos de febrer, març, novembre i desembre ha donat servei els diumenges i festius; als mesos d'abril, maig, juny, setembre i octubre durant dissabtes, diumenges i festius. Ha estat tancat els mesos de gener, juliol i agost. Va tancar, a més, els dies de Nadal, Sant Esteve, 1 de gener i Reis. Durant tot l'any el nombre de visitants ha estat de 526 persones.

El major nombre de persones que han visitat el centre ha estat durant la primavera, sobretot els mesos d'abril i maig. La informació més sol·licitada ha estat en referència a elements de la costa de Barcelona, sobre monuments i patrimoni arquitectònic, museus i exposicions i rutes i itineraris.

Punt d'informació esporàdic de Fuirosos i Montnegre

Per tal d'informar els usuaris i prevenir accidents, es va situar una informadora al trencall previ a les obres de reparació del pont de la pista de Fuirosos a l'alçada del Forn del Vidre. Es va dur a terme durant els dies 9 i 10 de març i es van poder informar a unes quaranta persones.

Durant el novembre, un informador ha estat informant els usuaris dels entorns de Sant Martí de Montnegre per la previsió del possible increment de visitació vinculada a la temporada de les castanyes.

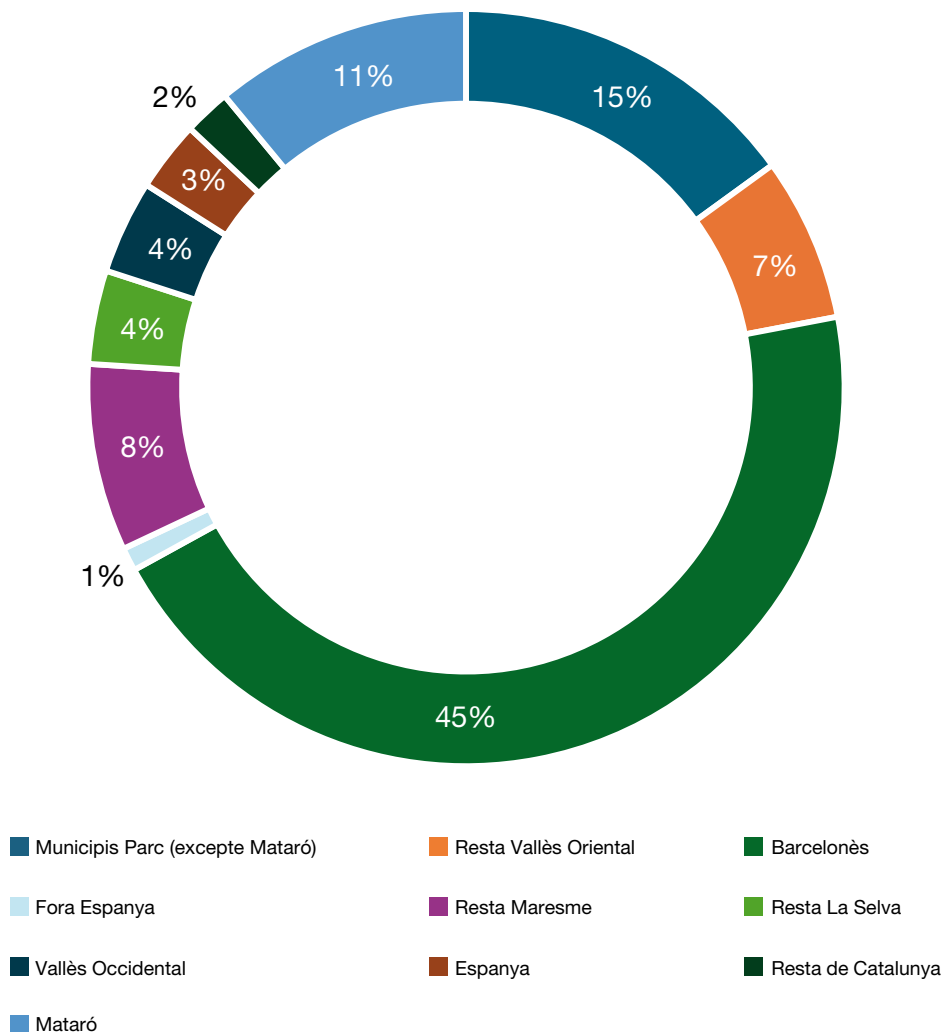


Punt d'informació esporàdic de Fuirosos i Montnegre Font: Arxiu XPN

Can Bosc és l'accés prioritari amb vehicle a la zona d'equipaments del santuari del Corredor i de l'àrea d'esplai del Corredor. El Dolmen, amb un accés al santuari més incòmode per als vehicles, és més emprat per persones a peu que deixen el vehicle prop de la carretera o bé hi accedeixen pels senders locals.

El 87 % dels visitants del Punt d'informació de Can Bosc hi arriben amb cotxe, el 6 % amb bicicleta, el 4 % amb moto i el 3 % a peu. Al dolmen, en canvi, el 42 % dels visitants hi arriben a peu, el 36 % amb cotxe, el 20 % amb bicicleta i el 2 % amb moto.

Procedència dels visitants del parc



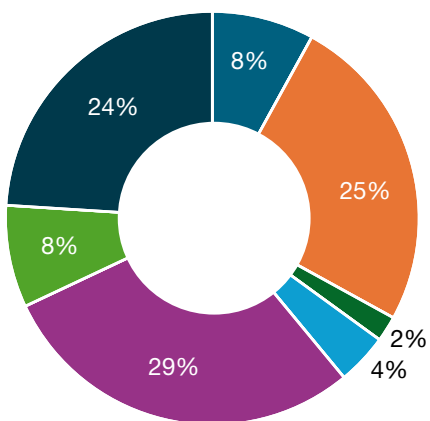
Activitats dels usuaris del parc

Com cada any l'activitat més duta a terme és la de passejar, tant a la primavera com a la tardor.

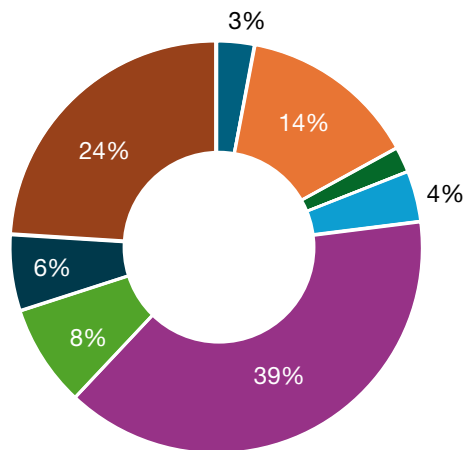
Destaca, així com l'any passat, que al Dolmen els visitants prefereixen passejar, mentre que a Can Bosc el percentatge més alt és el de fer excursions. Aquesta tardor, l'aparició de bolets, després de diversos anys molt dolents pel que fa a la producció de bolets, ha fet que hagi augmentat el percentatge de visitants que han vingut al Parc per fer aquesta activitat.

A continuació les dades recollides a Can Bosc i al dolmen:

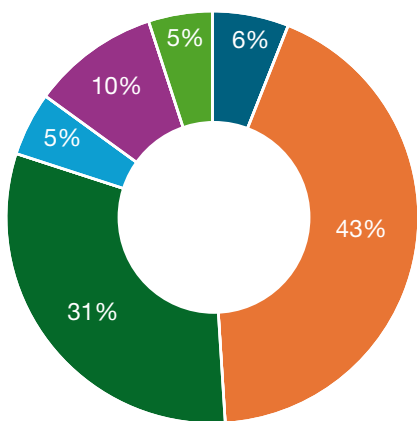
Activitats a la primavera a Can Bosc



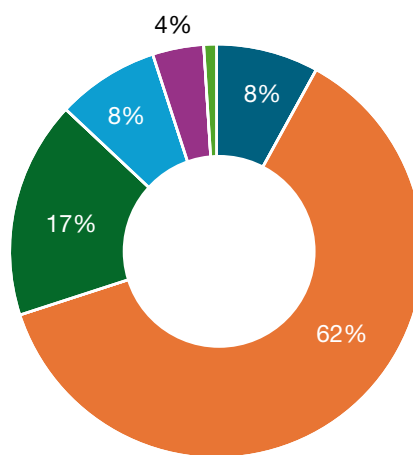
Activitats a la tardor a Can Bosc



Activitats a la primavera al dolmen



Activitats a la tardor al dolmen



Usuaris dels equipaments

Equipaments	Visitants
Allotjament Rural Masia Can Pica	286
Àrea d'esplai del Corredor	15.291
Campament juvenil El Solell del Corredor	0
Centre d'Informació a Arenys de Munt	526
Centre d'Informació a Sant Cebrià de Vallalta	2.978
Centre d'Informació a Tordera	0
Centre d'Informació a Vallgorguina	1.169
Centre d'Informació al Santuari del Corredor	1.878
Centre de Documentació a Mataró	2.038
Centre de Documentació a Sant Celoni	2.466
Punt d'informació a l'Oficina de Turisme de Sant Celoni	1.963
Punt d'informació de Fogars de la Selva	1.509
Punt d'informació de Sant Iscle de Vallalta	0
Total	30.104

Recomptes de visitants al Corredor

Font	Guardes del parc / Gestor d'equipaments
	Recompte visual
Període	Tot l'any
Llocs / Freqüència	Àrea d'esplai del Corredor / Diari
	Santuari del Corredor / Caps de setmana i festius
Paràmetres	Persones

Àrea d'esplai del Corredor

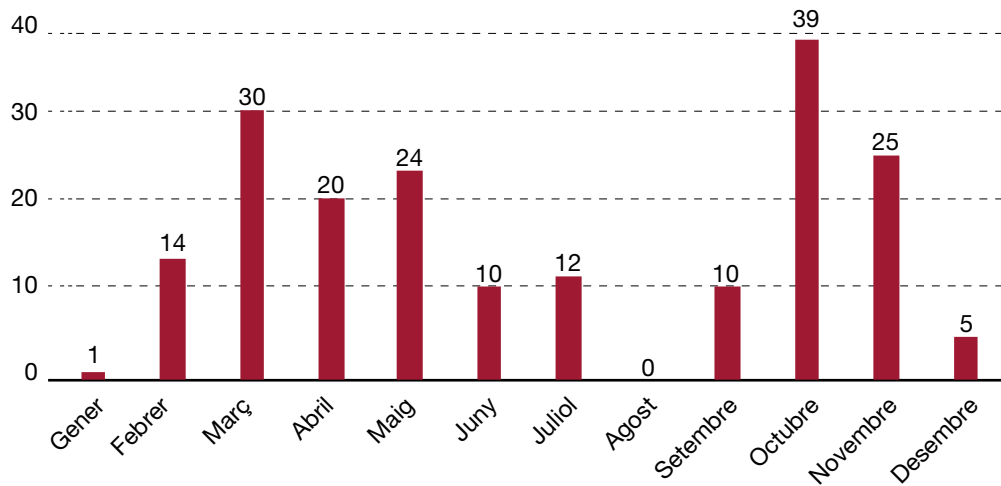
El total de persones que durant l'any 2024 han visitat l'àrea d'esplai del Corredor ha estat de 15.291 usuaris. Aquest valor s'obté de la suma dels 10.462 alumnes de 190 centres educatius que han visitat l'equipament entre setmana més els 4.829 usuaris de cap de setmana.

Durant el mes d'agost, l'equipament ha estat tancat i per aquest motiu el valor és zero.

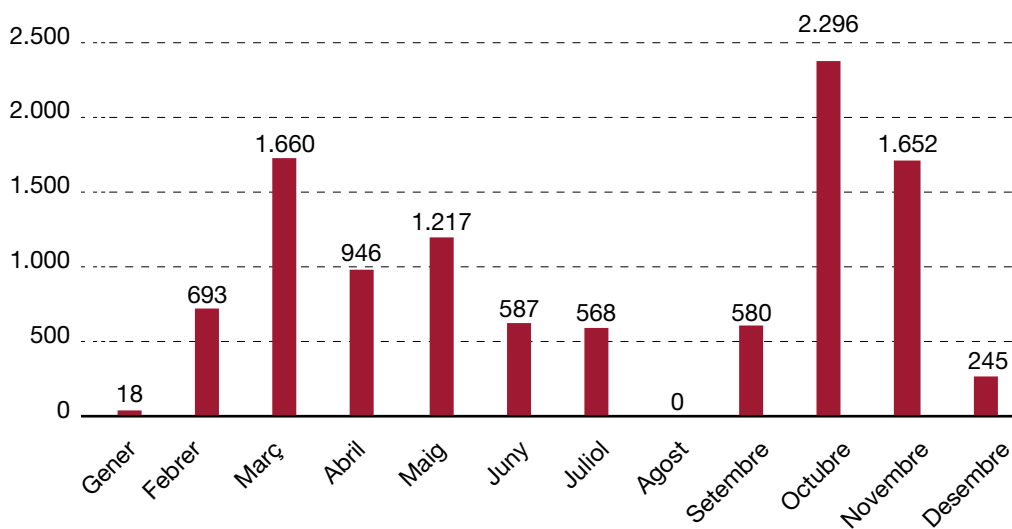
A continuació es detalla l'aflluència per mesos:

Mes	Centres educatius	Escolars	Usuaris cap de setmana	Total usuaris de l'Àrea d'Esplai
Gener	1	18	164	182
Febrer	14	693	417	1.110
Març	30	1.660	465	2.125
Abril	20	946	583	1.529
Maig	24	1.217	525	1.742
Juny	10	587	347	934
Juliol	12	568	83	651
Agost	0	0	0	0
Setembre	10	580	520	1.100
Octubre	39	2.296	477	2.773
Novembre	25	1.652	890	2.542
Desembre	5	245	358	603
Total	190	10.462	4.829	15.291

Centres educatius

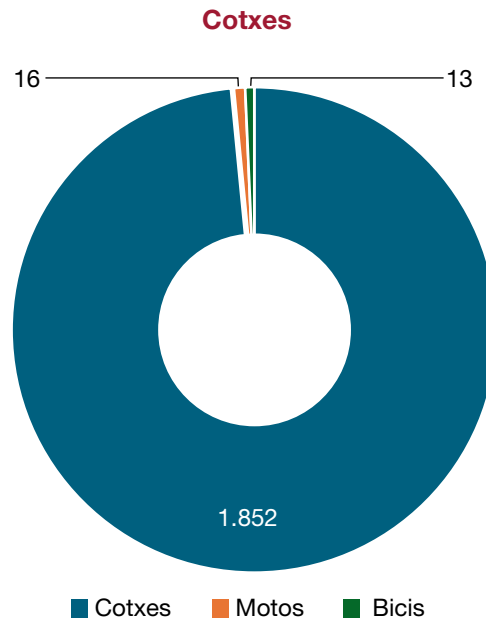


Nombre d'escolars

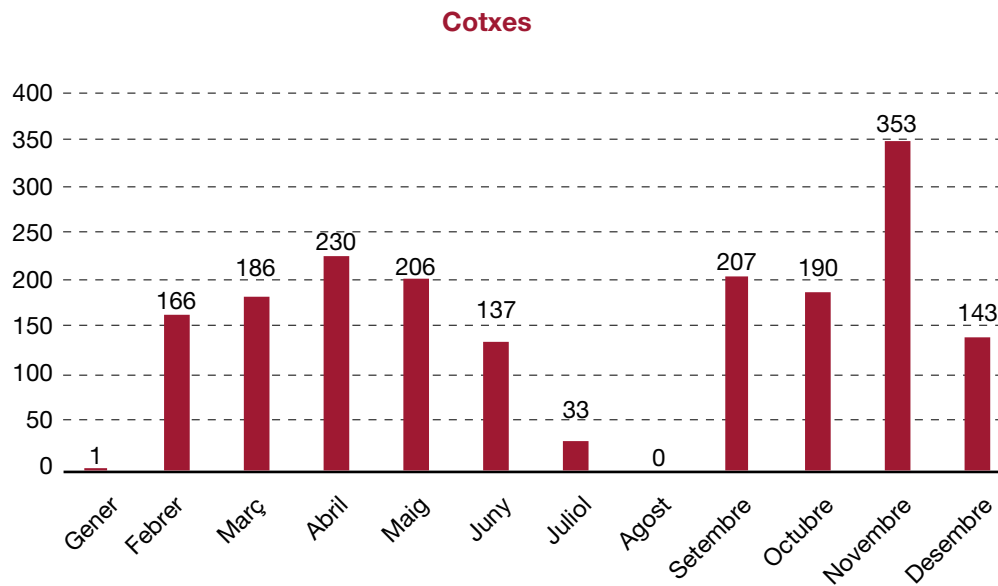


La majoria de grups havien notificat la seva visita a l'àrea. Per tant, es fa una valoració positiva de la incorporació del formulari previ a la visita per tal de poder donar un millor servei als grups i evitar aglomeracions innecessàries.

L'altre gruix d'usuaris ha estat el públic familiar o de lleure. Durant els caps de setmana i festius s'han comptabilitzat els vehicles de l'aparcament entre les 13.30 h fins a les 14 h. En aquesta franja horària, s'han comptat un total de 1.892 cotxes, 16 motos i 13 bicicletes durant tot l'any.



Com ja s'ha comentat, el cotxe particular és el vehicle que més s'ha comptabilitzat. A continuació es detalla l'afluència de cotxes per mesos.



Santuari del Corredor

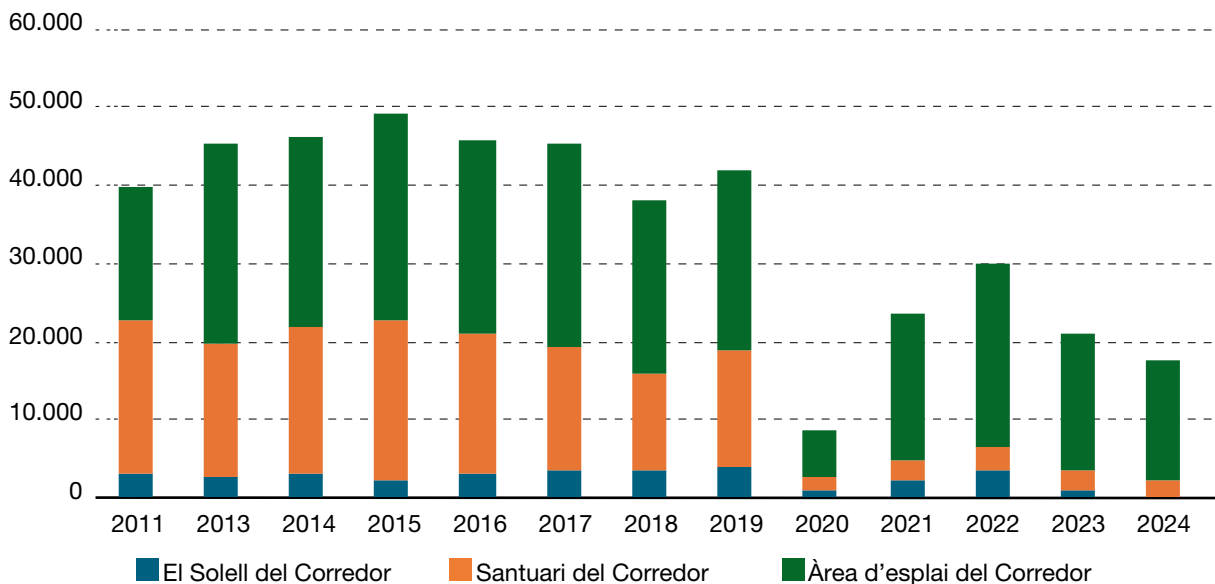
El 2024 hi ha hagut 1.878 usuaris, 555 visitants menys que l'any 2023. El Centre d'Informació del Santuari del Corredor obre habitualment de 10 h a 14 h els dissabtes i festius. El centre d'informació tanca els dies de Nadal, Sant Esteve, 1 de gener i Reis. Enguany, els punts d'informació i centres han estat oberts tot l'any.

Durant l'any 2024, el campament juvenil ha estat tancat a causa de la sequera i no ha pogut donar servei.

El nombre d'usuaris totals dels tres equipaments del Corredor (santuari, àrea d'esplai i campament) va tenir una elevada disminució d'usuaris l'any 2020 a causa de la pandèmia. Des d'aleshores, s'aprecia un augment de persones visitants, tot i que no s'ha arribat a assolir els valors anteriors a la pandèmia. El fet que el campament juvenil estigui tancat des de maig de 2023 també influeix en un comptatge menor d'usuaris.

	2011	2012	2013	2014	2015	2016	2017	2018	2019	2020	2021	2022	2023	2024
El Solell del Corredor	2.669	2.726	2.450	2.902	1.995	2.747	3.240	3.385	3.562	693	2.152	3.401	630	0
Santuari del Corredor	19.206	15.677	16.530	18.275	20.060	17.412	15.601	11.892	14.718	1.543	2.454	2.570	2.433	1.878
Àrea d'esplai del Corredor	16.798	25.057	25.057	23.899	25.695	24.476	25.130	21.880	22.665	5.993	18.309	23.275	17.090	15.291
Total Corredor	38.673	43.460	44.037	45.076	47.750	44.635	43.971	37.157	40.945	8.229	22.915	29.246	20.153	17.169

Nombre d'usuaris



Activitats dels centres i punts d'informació del parc

A més de les tasques habituals d'informació i atenció al públic, des dels centres d'informació s'ha col·laborat amb els ajuntaments i les entitats en el desenvolupament d'activitats pedagògiques i de lleure que es relacionen a continuació.

Activitats dels equipaments de lleure

Àrea d'esplai del Corredor i campament juvenil El Solell del Corredor

Durant l'any 2024, els dies feiners s'han fet les tasques d'acollida i orientació als grups escolars que han visitat l'àrea, a més de les feines de manteniment general de l'equipament, tant de les instal·lacions com de les zones enjardinades. S'han atès 190 centres educatius amb un total de 10.462 alumnes (incloent professorat).

Comparant aquestes xifres amb les de l'any anterior, veiem que aquest 2024 s'han comptabilitzat un total de 1.280 visitants menys que l'any anterior. La raó principal és que s'ha rebut 25 centres escolars menys en relació amb l'any anterior. El nombre de visitants de cap de setmana ha estat de 4.829 usuaris.

Allotjament rural Masia Can Pica

ORIGO Natura continua treballant perquè Can Pica, com a equipament públic, esdevingui un espai que promogui el benestar social i la consciència ambiental, un petit refugi on la salut individual i la salut ambiental es trobin i generi espais de reflexió, de sensibilització, d'educació i de transformació. És un equipament referent en el context del benestar i la salut en espais naturals.

El nombre de persones allotjades a Can Pica des del gener fins el desembre de 2024 ha estat de 281 adults i 5 infants.

Observant les dades d'anys anteriors, podem observar que el nombre de visitants ha seguit la tendència d'anys anteriors.

El perfil de l'usuari de Can Pica és bàsicament de grups que hi van per realitzar alguna activitat de benestar i salut, quedant en un segon terme els que venen a fer trobades i celebracions familiars i d'amics.

El tipus d'usuari de la masia rural Can Pica és divers i el podem classificar en quatre tipus de perfil:

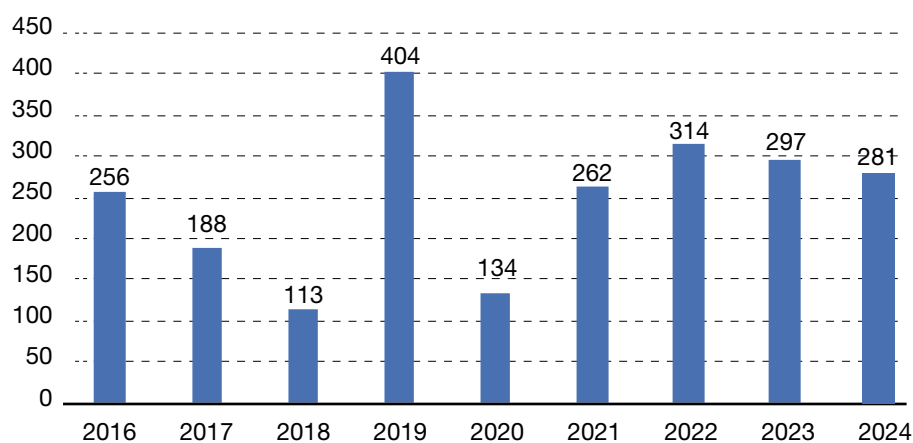
- a) Trobades d'amics i familiars: grups que solen reservar la casa amb exclusivitat i demanen poder fer ús de la cuina.
- b) Retirs (de ioga, silenci i meditació): grups que solen voler pensió completa, exclusivitat de la casa i fer ús de l'espai polivalent de la caseta.
- c) Caminants que fan el GR 92: solen ser estades individuals, parelles o grups petits que lloguen habitacions i volen sopar i esmorzar, per continuar fent camí l'endemà.
- d) Estades: solen ser estades individuals, parelles o grups petits que lloguen habitacions en règim de mitja pensió i fan excursions pels voltants o descansen a la casa.

Relació dels usuaris a Can Pica des del gener fins al desembre de 2024, indicant-hi data d'entrada i sortida, nombre d'adults i de nens, pernотacions i tipus de visitant.

USUARIS DE CAN PICA 1r semestre						
Entrada	Sortida	Adults	Nens	Nits	Ocupació	Tipus de visitants
15/3/24	17/3/24	17		2	34	Retir/formació
22/3/24	24/3/24	14		2	28	Retir/formació
6/4/24	7/4/24	13		1	13	Retir/formació
12/4/24	14/4/24	11		2	22	Retir/formació
19/4/24	21/4/24	12		2	24	Retir/formació
3/5/24	5/5/24	12		2	24	Retir/formació
10/5/24	12/5/24	13		2	26	Retir/formació
18/5/24	20/5/24	11		2	22	Retir/formació
24/5/24	26/5/24	11		2	22	Retir/formació
31/5/24	2/6/24	8		2	16	Retir/formació
7/6/24	9/6/24	12		2	24	Retir/formació
15/6/24	16/6/24	9		1	9	Retir/formació
22/6/24	24/6/24	10		2	20	Retir/formació

USUARIS DE CAN PICA 2n. semestre						
Entrada	Sortida	Adults	Nens	Nits	Ocupació	Tipus de visitants
29/6/24	1/7/24	9		2	18	Retir/formació
5/7/24	7/7/24	12		2	24	Retir/formació
12/7/24	14/7/24	15		2	30	Reunió familiar/ amics
20/7/24	21/7/24	8		1	8	Retir/formació
13/9/24	15/9/24	14		2	28	Retir/formació
20/9/24	22/9/24	11		2	22	Retir/formació
27/9/24	29/9/24	12		2	24	Retir/formació

Evolució del número d'usuaris de Can Pica des de 2016 fins a 2024



Activitats dels centres de documentació del parc

Centres de documentació del Parc del Montnegre i el Corredor

Els dotze centres de documentació existents a la XPN són una iniciativa conjunta de l'Àrea d'Espais Naturals i Infraestructura verda i dels ajuntaments on se situen, i funcionen a partir d'un conveni de col·laboració entre ambdues parts. Des de gener del 2017, la seva base de dades documental s'afegeix en una [catàleg col·lectiu](#) (amb programari KOHA) que es pot consultar a Internet i que conté actualment 35.700 referències, dels quals 6.800 documents digitals en accés obert. Durant el 2024, el catàleg col·lectiu KOHA ha tingut 14.000 visites.

Centre de Documentació del Parc del Montnegre i el Corredor. Mataró

És un equipament destinat a facilitar el treball d'estudiants i investigadors. Està vinculat al Museu de Mataró i va ser creat l'any 1998, mitjançant un conveni de col·laboració amb l'Ajuntament de Mataró i amb una aportació econòmica de la Diputació de Barcelona.

Podeu consultar la [memòria anual d'activitats d'aquest equipament](#).

Centre de Documentació del Parc del Montnegre i el Corredor. Sant Celoni

Aquest centre, ubicat a la Rectoria Vella de Sant Celoni, va ser creat l'any 1993 mitjançant un conveni de col·laboració amb l'Ajuntament de Sant Celoni, amb una aportació econòmica anual de la Diputació de Barcelona.

Podeu consultar la [memòria anual d'activitats d'aquest equipament](#).

Dades

Nom del centre	Municipi	Any de creació	Nombre de referències	Nombre de documents digitals	Subvenció (€)
CD Montnegre-Corredor. Sant Celoni	Sant Celoni	1993	3.162	445	6.200
CD Montnegre-Corredor. Mataró	Mataró	1998	1.418	695	6.200



Centre de documentació del Parc del Montnegre i el Corredor. Sant Celoni. Font: Arxiu XPN

Viu el parc a l'escola



Imatge de la fase a l'aula del Programa Viu el parc.
Font: Arxiu XPN

El programa «Viu el parc a l'escola» és la línia educativa del programa Viu el parc.

Està adreçat principalment als **alumnes de 5è curs de primària** de les **escoles públiques que es troben dins l'àmbit territorial d'algun dels espais naturals protegits** que conformen la Xarxa de Parcs Naturals de la Diputació de Barcelona (XPN). Per al 2024, el programa ha tingut un pressupost de 90.024 €, IVA inclòs i ha estat coordinat per CIMA.

El principal objectiu d'aquest programa és la realització d'un seguit d'activitats ludicoformatives que permetin **descobrir als infants el ric patrimoni natural i cultural** de l'espai natural protegit de la XPN més proper al seu municipi.

Per tal d'assolir aquests objectius, el programa escolar consta de **tres fases**. Una primera fase a l'aula, amb una sessió conduïda per un/a educador/a ambiental. Una segona fase al parc, amb la **celebració d'una jornada lúdicoformativa** als espais naturals protegits i, finalment, una tercera fase que els infants realitzen a l'aula de l'escola en forma de treball posterior que pretén ser el recull dels coneixements adquirits durant les dues primeres.

En aquest sentit, les activitats de la segona fase al parc s'han realitzat a l'entorn d'Hortsavinyà. Aquestes jornades han aplegat un total de **1.340 infants de 39 centres educatius** dels municipis d'Arenys de Munt, Fogars de la Selva, Mataró, Sant Celoni, Pineda de Mar, Tordera, Vilalba Sasserra i Palafolls.

A través d'un seguit d'activitats, els infants han conegut de manera amena i divertida els aspectes naturals i culturals més emblemàtics del Parc, tot de la mà de l'equip educatiu de l'empresa **Origo Natura**.

Tots els infants participants han rebut també el llibre *La Xara i el Pau i la guerra dels banyarriquers*.

Resum del programa Viu el parc escolar al Parc del Montnegre i el Corredor 2024

Municipis	Escoles	Grups-Classe	Alumnes
Arenys de Munt	2	3	75
Fogars de la Selva	1	1	14
La Batllòria	1	1	18
Mataró	11	18	437
Palafolls	2	4	86
Pineda de Mar	8	10	236
Sant Celoni	5	7	185
Sant Iscle de Vallalta	1	1	9
Santa Maria Palautordera	1	2	52
Tordera	6	9	206
Vilalba Saserra	1	1	22
Total Corredor	39	57	1.340

Dia Europeu dels Parcs i Setmana de la Natura

El Dia Europeu dels Parcs és un efemèride ambiental promoguda per la Federació Europarc, que commemora la declaració dels primers parcs naturals europeus a Suècia, el 24 de maig de 1909. Coincidint amb el Dia Europeu dels Parcs (24 de maig), la Xarxa de Parcs Naturals de la Diputació de Barcelona ha celebrat al llarg dels anys diferents actes. Fins l'any 2007 la «Quinzena verda», posteriorment la «Quinzena de la Xarxa de Parcs Naturals» i des de l'any 2008 el «Dia Europeu dels Parcs».



El 2024, l'efemèride es va celebrar sota el lema «**Vota per la natura**». La Xarxa de Parcs va promoure més de 102 activitats, totes gratuïtes, per commemorar aquesta efemèride: passejades i visites guiades, exposicions, conferències, projeccions, jornades de portes obertes, concerts, tallers, matinals festives, banys de bosc, sessions de conta-contes o activitats de voluntariat, entre altres. Cal destacar que 31 biblioteques formen part del programa «Parcs i biblioteques, naturalment!», han participat en aquesta efemèride realitzant 21 activitats i amb 509 participants.

En total, doncs, pel **Dia Europeu dels Parcs** es van programar un total de 81 activitats en 11 parcs, totes gratuïtes i la majoria de caràcter familiar amb 1.813 persones participants.

El Dia Europeu dels Parcs sempre va lligat a la **Setmana de la Natura**, que promou la Xarxa de Conservació de la Natura (XCN). Aquest any, la 9a Setmana de la Natura, que va del 22 de maig (Dia Internacional de la Biodiversitat) per recordar la necessitat de la preservació de la biodiversitat, incloent el Dia Europeu dels Parcs (24 de maig) i finalitzant el 5 de juny (Dia Mundial del medi Ambient).

Durant els quinze dies de la Setmana de la Natura es van organitzar a tot l'àmbit català un total de 540 activitats per conscienciar sobre la importància de tenir cura de la natura i el territori, amb unes 329 organitzacions implicades i 24.000 persones participants.

Equipament o guiatge	Acta	Assistents
La Central	Ludoteca Ambiental	50
Associació Triops Divulgació	Sortida a peu a la riera d'Argentona "Vine a conèixer els ocells de la riera d'Argentona"	6
Allotjament rural Can Pica	Xerrada: "Beneficis ambientals de les basses"	15
Escola de Natura del Corredor	Passejada guiada: "El torrent de Molinot"	26
Àrea d'Esplai del Corredor	Taller de caixes nius	9
Associació de pastors del Montnegre i el Corredor	Visita al ramat de can Terrades	41
TOTAL		147

Passejades guiades

Els objectius de les passejades guiades del parc obeeixen a la voluntat de difusió del coneixement de l'espai natural i els seus valors culturals i patrimonials i a la seva complexitat i les seves vulnerabilitats. Així doncs, els objectius del programa segueixen sent:

- Facilitar el coneixement dels espais i dels sistemes naturals i antròpics del Montnegre i el Corredor.
- Valorar les necessitats i els nivells de gestió que duen a terme els diferents agents implicats en la muntanya. Facilitar l'arrelament al territori de les persones novingudes (i reforçar el de les autòctones) tot aprofitant els vincles culturals que ofereix el medi.
- Incrementar la relació de les persones que volen conèixer el patrimoni i tenen interès pel territori amb els instruments de gestió de la Diputació i els ajuntaments.
- Col·laborar amb entitats, associacions i estudiosos del món naturalista, cultural, historicista i arqueològic per tal de poder aprofundir el coneixement del parc, tot donant a conèixer les diverses labors que es realitzen dins el parc d'investigació, gestió i difusió.



Passejades guiades 2024

Informació Programació



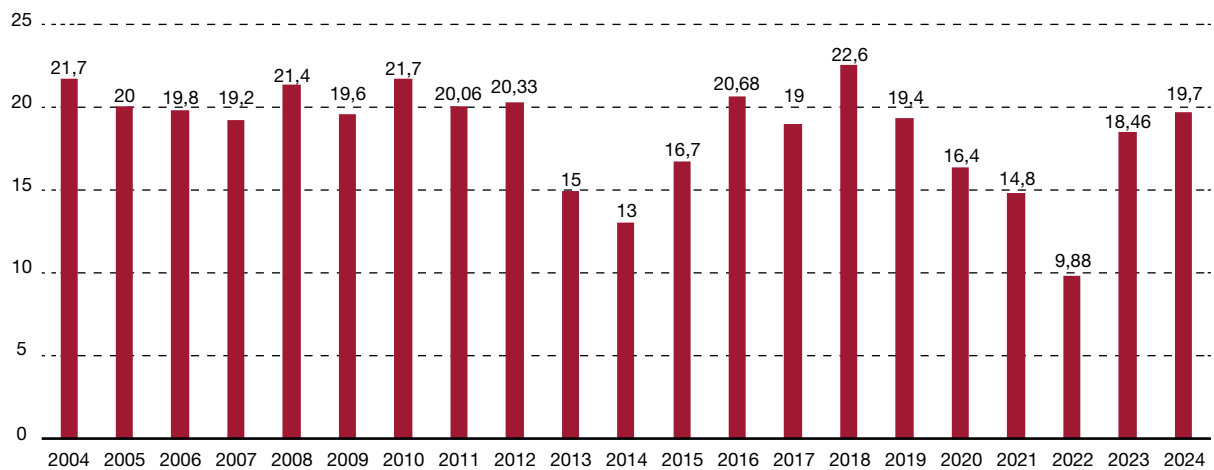
Durant l'any 2024 han participat al programa de passejades un total de 513 persones. De les 28 passejades previstes se n'han realitzat 26. La mitjana de participants ha estat d'aproximadament 20 persones per passejada.

Podeu consultar tota la informació al web de [Passejades guiades](#).

Data	Nom de la passejada	Municipis per on transcorre	Nombre de participants
Març	El volcà del Montnegre	Fogars de la Selva	16
	El Rocatell: paisatge, minerals i bosc feréstec	Tordera	9
Abril	Cirerers florits al Montnegre	Sant Celoni	33
	Ocells a cor què vols	Mataró	14
	La riera de Pineda: cultura i natura	Pineda	15
	De Vallorguina a Olzinelles	Vallgorguina	Anul·lada
Maig	Passejada suau: de Vallbona al camí ral de Llinars a Vilamajor	Llinars del Vallès	18
	Immersió de bosc	Dosrius	17
	El castell i la boga de Palafolls	Palafolls	13
	Plantes útils i remeieres	Sant Celoni	23
	Papallones i biodiversitat	Dosrius	16
Juny	Torrent Molinot: els tresors de les vernedes	Llinars del Vallès	31
	La vall de Torreneres	Sant Cebrià de Vallalta	20
	Passejada suau: estanys de Tordera	Tordera	24
	Natura i cultura a la vall de Can Gener	Vilalba Sasserra	10
Juliol	Canyamars, la vall frescal	Dosrius	27
	Nit de ratapinyades a Arenys de Munt	Arenys de Munt	23
	Segona Nit de ratapinyades a Arenys de Munt	Arenys de Munt	23

Data	Nom de la passejada	Municipis per on transcorre	Nombre de participants
Setembre	Bicicletada a ritme pausat	Dosrius	Anul·lada
	Nit fosca, nit d'estels	Tordera	10
Octubre	Entre rieres al cor del Parc	Vallgorguina	26
	Reptes d'ocells a Can Jalpí	Arenys de Munt	21
	Terra viva, salvació del bosc	Mataró	15
	Sot de Bocs	Sant Celoni	Anul·lada
	Biodiversitat: clau de futur	Llinars del Vallès	22
Novembre	Riu viu	Fogars de la Selva	20
	Serra d'en Sala: vinyes, batalles i casals	Arenys de Munt	15
	Montnegre entre vaivens	Sant Iscle de Vallalta	30
	Tardor als fondals	Vallgorguina	22

Mitjanes de participació / passejada



Coneguem els nostres parcs

El curs 2023-2024 s'ha realitzat la 41a edició del programa **Coneguem els nostres parcs**. Des de la SUPEA s'ha portat a terme la gestió global del programa, mentre que l'organització i la prestació de les tasques docents és a càrrec de l'empresa Lavola Anthesis, mitjançant un contracte de serveis. Enguany el pressupost executat ha estat de 86.240 € (IVA inclòs).

Aquest programa s'adreça al 6è curs de primària de les escoles públiques i concertades de la província de Barcelona. El programa subvenciona als ajuntaments inscrits el transport en autocar el dia de la sortida al parc, a través d'un fons de prestació del Catàleg de Serveis de la Diputació de Barcelona. Això ha suposat el finançament de fins un 68 % de les despeses dels ajuntaments en la contractació dels autocars i un import total atorgat de 69.985 €.

El Coneguem els nostres parcs és un programa inclusiu i que presta atenció a la diversitat de l'alumnat. Consta de tres fases. Una primera fase a l'escola, que té com a finalitat donar informació sobre la XPN i introduir els principals conceptes teòrics que després tindran una aplicació pràctica durant l'itinerari pedagògic guiat de la segona fase pensada especialment per a centres d'Educació Especial i en aquells considerats de màxima complexitat, aquesta sessió es fa presencialment a l'aula i està conduïda per un educador/a ambiental. En aquesta primera fase han participat 1.078 alumnes de 27 escoles classificades com a d'alta complexitat o centres d'educació especial.

La segona fase del programa consisteix en un itinerari pedagògic guiat per un espai natural de la XPN, dinamitzat per un monitor o monitora especialista en medi ambient. La tercera fase consisteix en un concurs de participació voluntària entre les escoles participants i que pretén fer reflexionar als alumnes sobre l'experiència de la sortida i els continguts apresos.

Enguany, en el global del programa hi ha participat 7.269 alumnes i 667 mestres de 202 escoles d'un total de 71 municipis.

En el cas del Parc del Montnegre i el Corredor, s'han beneficiat del programa un total de 1.716 alumnes i 154 mestres, procedents de 78 aules de 50 escoles de 18 municipis de la província. Els alumnes que hi participen poden fer tres itineraris: el d'Hortsavinyà, al Montnegre, el de l'àrea d'esplai del Corredor, al Corredor i un nou que és pels entorns de Pineda de Mar, al Montnegre.

Les entitats encarregades de les tasques de monitoratge són Signatus i Durbec.

Bones pràctiques en activitats excursionistes

L'any 2015, com a resultat d'un procés participatiu, es va aprovar un **codi de bones pràctiques relatiu a les activitats excursionistes a peu organitzades al Parc del Montnegre i el Corredor**. Aquest document està estructurat en quatre grans blocs de contingut.

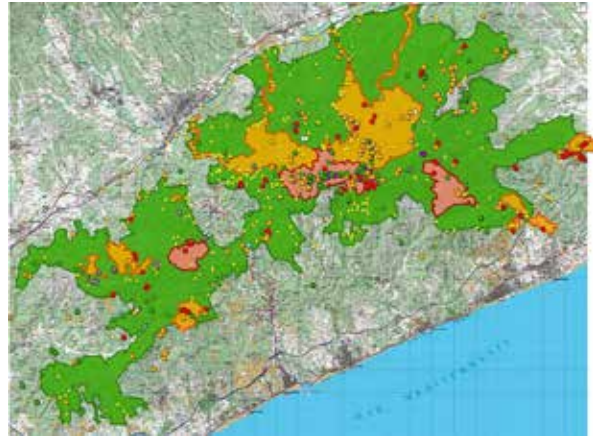
En primer lloc, hi trobem un apartat que sintetitza les característiques logístiques i metodològiques adoptades al llarg d'aquest treball de participació. En segon lloc, es presenta la informació prèvia elaborada per l'equip tècnic del parc en els àmbits de l'ús públic, la conservació i la cartografia. En tercer lloc, es recullen les pautes i regulacions de caràcter general que han de ser observades en el desenvolupament d'activitats organitzades a peu dins l'àmbit de la Xarxa de Parcs Naturals (1). Finalment, s'estableixen les regulacions i pautes que de manera específica han de ser aplicades dins l'àmbit del Parc del Montnegre i el Corredor, tot atenent a l'establiment de tres zones d'actuació segons el seu grau d'interès i fragilitat, i que responen al principi de com més fragilitat, més restricció.

El 15 de novembre de 2016, en reunió celebrada a Sant Iscle de Vallalta, el Consell Coordinador va aprovar el document de Bones pràctiques en activitats excursionistes a peu al Parc del Montnegre i el Corredor.

Enguany s'ha continuat amb l'aplicació de les pautes i regulacions recollides en el document, la qual cosa ha requerit una comunicació constant entre l'equip del parc i les entitats organitzadores d'activitats per tal d'arribar a consensos que puguin garantir el dret dels ciutadans a l'ús i el gaudi de l'espai natural, tot fent-lo compatible amb la preservació del patrimoni.

La valoració d'aquests darrers anys (des de la posada en marxa del codi de bones pràctiques al parc) és molt positiva. S'han aconseguit canvis en el disseny de recorreguts, així com també en els hàbits i costums dels participants. Per tal de fer el seguiment de la implementació del conjunt de bones pràctiques al Parc del Montnegre i el Corredor, el servei de guarderia fa servir una nova plantilla per al control i seguiment de l'execució de les activitats informades dins l'àmbit del parc.

(1) Aquest apartat s'ha copiat del document [Bones pràctiques per a activitats excursionistes a la Xarxa de Parcs Naturals de la Diputació de Barcelona](#), elaborat per l'Oficina Tècnica de Parcs Naturals i la Federació d'Entitats Excursionistes de Catalunya.



Zones d'alta fragilitat i elements prioritaris (vermell); zones sensibles (groc); resta del parc (verd).

Participació en exposicions i fires i presentacions i mitjans de comunicació

Durant l'any 2024 s'han muntat punts d'informació en algunes fires que han tingut lloc en municipis de l'àmbit de l'espai natural.

XX edició de la Fira del Bosc - Canyamars Medieval

El cap de setmana 19 i 20 d'octubre, es va instal·lar un punt d'informació en aquesta fira que té una gran afluència de visitants. Moltes persones van passar per davant del punt d'informació, de les quals un total de 294 es van aturar per fer consultes.



Punt d'informació del Parc a la Fira del Bosc Medieval de Canyamars. Font: Arxiu XPN

Fira del Bosc de Sant Celoni

Dissabte 19 i diumenge 20 d'octubre, durant tot el dia, una informadora va atendre el punt d'informació del Parc del Montnegre i el Corredor a la Fira del Bosc de Sant Celoni. El recompte del nombre de persones informades s'ha inclòs a l'aplicatiu de Turisme de Sant Celoni.

Fira del Bosc de Vallgorguina

Dissabte 23 i diumenge 24 de novembre, de 16 h a 20 h es va oferir un informador complementari per la Fira del Bosc de Vallgorguina. El recompte del nombre de persones informades s'ha inclòs a l'apartat del Museu de Vallgorguina.

Fira de Nadal de Sant Celoni

Dissabte 7 i diumenge 8 de desembre, durant tot el dia, una informadora va atendre el punt d'informació del l'Ajuntament de Sant Celoni i el Parc del Montnegre i el Corredor. El recompte de persones ateses s'ha inclòs a l'aplicatiu de Turisme de Sant Celoni.

Activitats amb voluntariat al parc

Cercle de Voluntaris dels Parcs Naturals

El Cercle de Voluntaris dels Parcs Naturals (CVPN) és un projecte de participació i sensibilització ambiental obert a totes les persones usuàries de la Xarxa de Parcs Naturals. Amb aquest objectiu principal d'educació ambiental i d'enfortiment de vincles entre la ciutadania i els nostres parcs, el CVPN promou i vehicula la participació voluntària en el manteniment i la gestió dels espais protegits.

El 2024 es van realitzar dues actuacions de voluntariat al Parc del Montnegre i el Corredor.

- Acció 1: **Eliminació de plantes invasores i plantació de plantes autòctones per afavorir les papallones en un itinerari de papallones BMS**

Data: 4 de maig de 2024

Lloc: Itinerari de papallones (Tordera)

Participats: 18 persones

L'objectiu de l'acció era millorar l'entorn del transecte de papallones BMS situat a Tordera. La direcció de l'espai protegit va donar la benvinguda i va fer una breu explicació de l'activitat.

Primer es van retirar espècies de plantes invasores com el seneci del Cap, també es van enretirar deixalles i finalment es va fer una plantació d'espècies autòctones per afavorir les espècies de papallones que viuen en els hàbitats d'aquest recorregut. Concretament, es van plantar cinc espartallops, vint aranyoners, deu aladerns i cinc oms amb l'ajuda de la colla de manteniment. Aquestes espècies són plantes nutrícies o nectaríferes que ajuden a la població de papallones de la zona.

Finalment, Pep Pannon i Mariona Picart, dos guardes forestals del Parc van ensenyar com fan el cens de papallones per al programa del [Catalan Butterfly Monitoring Scheme](#), que coordina el Museu de Ciències Naturals de Granollers. En aquest recorregut, van poder observar fins a onze espècies de papallones diferents: migradora dels cards, llimonera, Cleòpatra, blaveta de l'heura, blaveta comuna, blanqueta de la col, blanca de la col, bruna boscana, papallona reina, papallona zeburada i nimfa mediterrània.

[Enllaç a la notícia](#)



Voluntaris i personal de l'espai protegit. Font: CVPN



Papallona migratòria dels cards. Font: CVPN

- **Acció 2: Manteniment de la tanca verda i control de Seneci del Cap a Can Bosc (Dosrius)**

Data: 23 de novembre de 2024

Lloc: Can Bosc (Dosrius)

Participats: 16 persones

Els voluntaris van estar guiats per Júlia Rodríguez i Xavier Puig, de la colla de manteniment forestal del parc. La tasca principal va ser arrencar la planta, que ja coneixien molts dels voluntaris, ja que és un problema cada cop més present a la Xarxa de Parcs Naturals i ha estat objecte de diverses actuacions prèvies.

Després de treballar durant tot el matí, van acumular una gran quantitat de seneci, que van deixar apilat amb les arrels al sol perquè s'assequessin. D'aquesta manera, les plantes moriran i es podran integrar com a matèria orgànica al terra.

La proposta inicial era la restauració de la tanca verda i eliminació de plantes invasores, però finalment només es va realitzar l'eliminació de la planta de Seneci del Cap degut a la gran quantitat d'exemplars que hi havia a la zona.

[Enllaç a la notícia](#)



Voluntaris arrencant seneci del Cap Font: CPVN

Foment de l'accessibilitat al parc

Accessibilitat

La GSEN duu a terme un seguit d'accions encaminades a facilitar l'accés al medi natural a les persones amb algun tipus de discapacitat. El pressupost de l'any 2024 ha estat de 30.000 €. Amb part d'aquest pressupost, s'ha seguit adquirint material i recursos adreçats per atendre aquests col·lectius, i s'han prestat serveis: la realització de 18 rutes teatralitzades inclusives a tres parcs (MSY, SLL i MCO), amb l'assistència global de 412 persones.

Al Parc del Montnegre i el Corredor, es van portar a terme 6 d'aquestes rutes «Camins, un viatge pels sentits», que transcorre pels entorns del Santuari del Corredor, amb un total de 168 participants.

Al llarg de l'any, també s'han organitzat **7 sortides amb les Joëlette**. La Joëlette és una cadira tot terreny dotada d'una única roda, combinació de carretó i de llitera. Permet la pràctica del senderisme a qualsevol persona amb mobilitat reduïda, fins i tot en casos de gran dependència, sempre amb l'ajuda de dos o més acompanyants experts.

Concretament, al Parc del Montnegre i el Corredor, aquestes sortides en Joëlette estan dinamitzades per l'Escola de Natura del Corredor, tant per atendre peticions d'usuaris particulars com sortides de grups escolars participants en algun dels programes pedagògics que duu a terme o col·labora la Xarxa de Parcs Naturals.

DATA	ACTIVITAT
6/3/24	Passejada can Pica (Viu el Parc-PMC)
8/5/24	Escola Els Alocs EP-2
7/7/24	Sortida grup familiar
30/9/24	Passejada Aula BGT (Passejades PSL)
28/10/24	Escola Antoni Gaudí (Santa Coloma de Gramenet)
15/11/24	Escola Perez Sala EP-4
10/12/24	Activitat Parc La Bastida Sta. Coloma

Durant el 2024 s'han iniciat dos contractes amb el suport dels fons europeus Next Generation «Espais Naturals i Turisme Sostenible, una oportunitat per la província de Barcelona». Per una banda, la XPN ha adquirit quatre cadires Joëlette Kids per garantir que els infants amb mobilitat reduïda tinguin un accés més fàcil als espais naturals de la província, afavorint una experiència més inclusiva per a escoles i entitats. Aquestes cadires es posen a disposició d'escoles, entitats i particulars de manera gratuïta, amb guiatge per part de professionals formats en el seu ús de quatre empreses especialitzades en educació ambiental: CIMA, Aprèn, Edulis i l'Escola de Natura del Corredor.

Aquestes quatre cadires infantils se sumen a les sis Joëlette per a adults de què disposa la XPN, de manera que ja compta amb un total de deu cadires tot terreny per prestar servei a les persones participants en els programes d'educació ambiental i ús públic que s'ofereixen des dels diferents espais naturals. D'altra banda, també dins el Next esmentat, el mes de novembre de 2024 es va formalitzar el contracte de serveis amb Voltes Cooperativa per l'assistència tècnica a la redacció del Pla d'accessibilitat universal dels espais naturals de la XPN, finançat per la Unió Europea dins del fons NEXTGENERATIONEU. Aquest contracte, que s'ha de desenvolupar al llarg del 2025, té per objecte identificar i planificar les actuacions que cal dur a terme perquè s'assoleixin les condicions d'accessibilitat establertes per la Llei 13/2014, del 30 d'octubre, d'accessibilitat i que recull i desplega el Codi d'Accessibilitat de Catalunya, aprovat pel decret 209/2023, de 28 de novembre.

El Pla d'accessibilitat és un instrument de promoció de l'accessibilitat en l'àmbit natural que identifica les barreres arquitectòniques i mancances en l'accessibilitat sensorial i cognitiva en els equipaments i itineraris dels espais naturals, en proposa solucions i estableix un programa per a la progressiva eliminació de les barreres, amb la finalitat d'assolir uns espais públics accessibles per a tota la ciutadania, tenint en compte les característiques específiques del medi natural suposa.

Durant l'any 2024, el nombre de visites al web [Accessibilitat a la Xarxa de Parcs Naturals](#) ha estat de 10.780.

Dades web, xarxes socials i aplicació mòbil

Les dades estadístiques de web, xarxes socials i aplicació mòbil estan recollides en la memòria de la Gerència de Serveis d'Espais Naturals, apartat Subsecció de Comunicació, Formació i Coordinació, i es poden consultar a <https://www.diba.cat/ca/web/espais-naturals/memories>.

4.4. Activitats de coordinació i governança

4.4.1. Activitats de planificació i participació

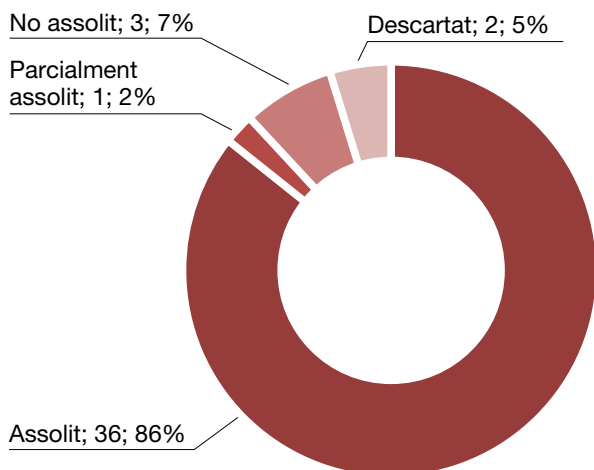
Programació d'objectius i actuacions. Indicadors d'execució

Per tal de poder fer el seguiment i avaluació de l'estat d'execució del programa d'activitats es disposa del mòdul «SIRGA» de l'aplicació SIGEP, on s'introdueixen els principals objectius i actuacions que es preveu dur a terme durant l'an, i a cadascuna de les actuacions se li associa un indicador d'estat d'execució i un responsable del seguiment.

L'estat d'execució d'aquests indicadors es revisa periòdicament durant l'exercici i així es pot disposar d'una diagnosi ràpida de l'avenç en l'assoliment dels objectius proposats.

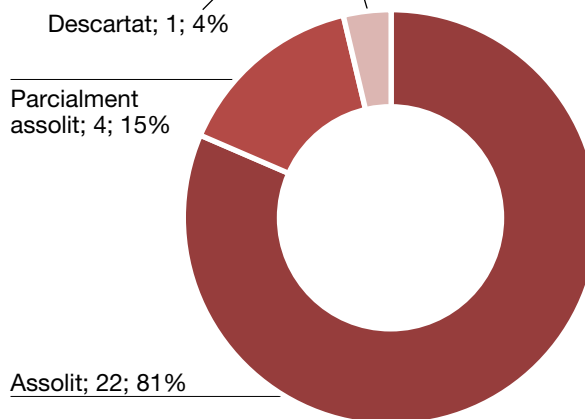
Semestralment es publiquen al web els gràfics de l'estat d'execució del programa de cada parc, desglossats en els quatre subprogrames. Així, en l'any actual, el resultat final va ser el que es pot veure en els gràfics següents:

Conservació del patrimoni natural i cultural



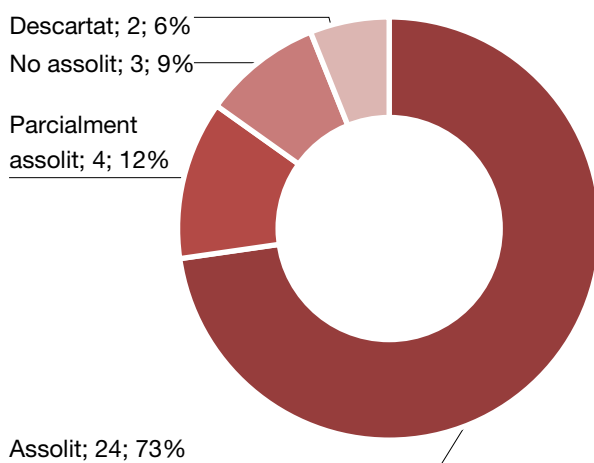
Assolit Parcialment assolit
No assolit Descartat

Desenvolupament sostenible i benestar de la població local



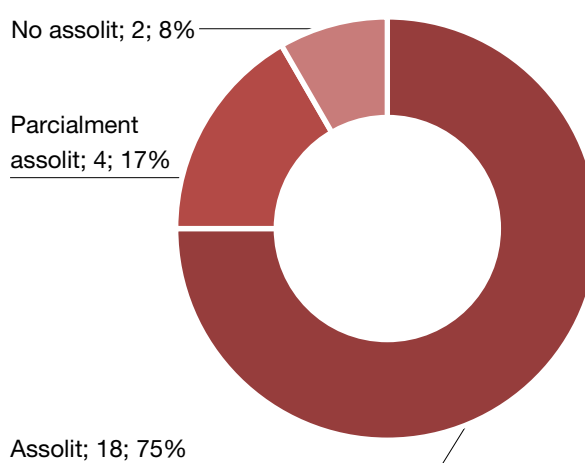
Assolit Parcialment assolit
No assolit Descartat

Ús públic i educació ambiental



Assolit Parcialment assolit
No assolit Descartat

Activitats de coordinació i governança



Assolit Parcialment assolit
No assolit Descartat

Reunions dels òrgans de gestió i participació

Reunions del Consell Coordinador (data, lloc, assistència i ordre del dia)

25 de gener de 2024 - Sessió presencial a la sala Tallers del Teatre Auditori de Llinars del Vallès
(18 assistents)

Ordre del dia

1. Aprovació de l'acta de la reunió anterior
2. Canvis de l'Àrea d'Espais Naturals i Infraestructura Verda
3. Donar compte dels principals temes tractats a la darrera reunió de la Comissió consultiva.
4. Sessió informativa del Projecte Life eCOadapt50 d'adaptació al canvi climàtic.
5. Informe de gestió (abril 23 – gener 24).
6. Programa d'objectius i actuacions 2024 (POA).
7. Elecció d'un representant del Consell Coordinador per la Comissió Consultiva.
8. Torn de paraules.

29 de maig de 2024 - Sessió presencial Antic Hospital de Pobres de Tordera (10 assistents)

Ordre del dia

1. Aprovació de l'acta de la reunió anterior
2. Donar compte dels principals temes tractats a la darrera reunió de la Comissió consultiva
3. Resultats de l'enquesta de percepció de perills i riscos climàtics (LIFE eCOadapt50)
4. Aprovar el canvi de les normes d'organització i funcionament de la Comissió consultiva
5. Informar dels protocols relacionats amb la prevenció del risc d'incendi forestal
6. Informe de gestió. Principals activitats realitzades (gener 24 – maig 24)
7. Torn de paraules

27 de novembre de 2024 - Sessió presencial, Sala de Plens de Can Borrell d'Arenys de Munt
(19 assistents)

Ordre del dia

1. Aprovació de l'acta de la reunió anterior
2. Informar sobre la tramitació de l'ampliació de la xarxa Natura 2000 en l'àmbit del Montnegre i el Corredor. A càrrec de la Sra. Sara Pont (cap del Servei de Planificació del Patrimoni Natural) i del Sr. Quim Bach (tècnic del Servei de Planificació del Patrimoni Natural)
3. Donar compte dels principals temes tractats a les darreres reunions de la Comissió consultiva (18/09/24 i 12/11/24)
4. Informe de gestió. Principals activitats realitzades (maig24 – novembre 24)
5. Propostes pel Pla d'objectius i actuacions (POA) 2025 del Montnegre i el Corredor
6. Torn de paraules

Reunions de la Comissió Consultiva (data, lloc, assistència i ordre del dia)

25 d'abril de 2024 - Sessió presencial, Antic Hospital de Pobres de Tordera (18 assistents)

Ordre del dia

1. Aprovació de l'acta de la reunió anterior
2. Presentació i validació dels resultats de l'estudi de vulnerabilitat davant el canvi climàtic per part de l'Institut Cerdà
3. Informe de gestió. Principals activitats realitzades (novembre 23 – abril 24)
4. Programa d'Activitats 2024
5. Elecció d'un representant de la Comissió Consultiva per al Consell Coordinador del Parc
6. Torn de paraules

18 de setembre de 2024 - Sessió presencial extraordinària, Museu del Bosc i la Pagesia de Vallgorguina (17 assistents)

Ordre del dia

1. Explicació de la motivació i interès de la Comissió Consultiva Extraordinària
2. Votacions
3. Torn de paraules

12 de novembre de 2024 - Sessió telemàtica (13 assistents)

Ordre del dia

PART A (durada aprox. 1 hora):

1. Aprovació de les actes de les reunions anteriors, reunió ordinària (25/04/24) i reunió extraordinària (18/09/24)
2. Informe de gestió. Principals activitats realitzades (abril 24-octubre 24)
3. Propostes pel Programa d'Activitats 2025
4. Torn de paraules

PART B (durada aprox. 2 hores) destinada a la Sessió del grup de treball (*Living Lab*) del projecte Life eCOadapt50 sobre canvi climàtic:

5. Sessió del grup de treball (*Living Lab*) del projecte Life eCOadapt50 sobre canvi climàtic: presentació i validació de la Diagnosi de vulnerabilitat al canvi climàtic de la zona Litoral catalana, lliurada per l'Oficina Catalana del Canvi Climàtic

Trobareu les actes de les sessions dels òrgans de gestió a l'apartat "**Òrgans de participació**" del web d'Espais naturals i els informes de gestió (juntament amb les memòries anteriors) a l'apartat "**Memòries i informes**" del mateix web.

Convenis

Una bona part de la gestió del programa d'actuacions es porta a terme mitjançant la signatura de convenis de col·laboració amb entitats o amb altres administracions i per a objectius diversos, com podeu veure en la taula següent:

Tipologia	Conveni	Objecte del conveni
De col·laboració en la gestió d'equipaments		
	Ajuntament d'Arenys de Munt	Centre d'Informació del parc
	Ajuntament de Fogars de la Selva	Centre d'Informació del parc
	Ajuntament de Mataró	Centre de Documentació del parc
	Ajuntament de Sant Cebrià de Vallalta	Serveis d'informació del parc
	Ajuntament de Sant Celoni	Centre d'informació del parc
	Ajuntament de Sant Celoni	Centre de Documentació del parc
	Ajuntament de Tordera	Centre d'informació del parc
	Ajuntament de Vallgorguina	Centre d'informació del parc i l'Oficina del parc
	Bisbat de Barcelona	Centre d'Informació del Santuari del Corredor
	Bisbat de Girona	Centre d'informació d'Hortsavinyà
	Escola de Natural del Corredor	Tasques d'educació ambiental
Altres		
	Ajuntament de Tordera	Recollida d'escombraries
	Ajuntament de Dosrius	Recollida d'escombraries
	Associació de Propietaris del Montnegre-Corredor	Gestió forestal
	Sr. Joan Puigduví (Arenys de Munt)	Instal·lació d'una estació meteorològica
	Sra. Dolors Nonell Pou (Llinars del Vallès)	Ubicació duna torre de vigilància d'incendis
	Sr. Damià Torrús	Conservació de les rouredes del Montnegre
	Sr. Joaquim Draper i Ajuntament de Sant Celoni	Acord de custòdia del territori
	Creu Roja Barcelona	Prestació de serveis als parcs naturals
	Consell Comarcal del Maresme	Seguiment meteorològic

Proposta de modificació de l'àmbit de l'espai natural protegit del Parc del Montnegre i el Corredor

Proposta d'ampliació de l'EIN Serres del Montnegre i el Corredor

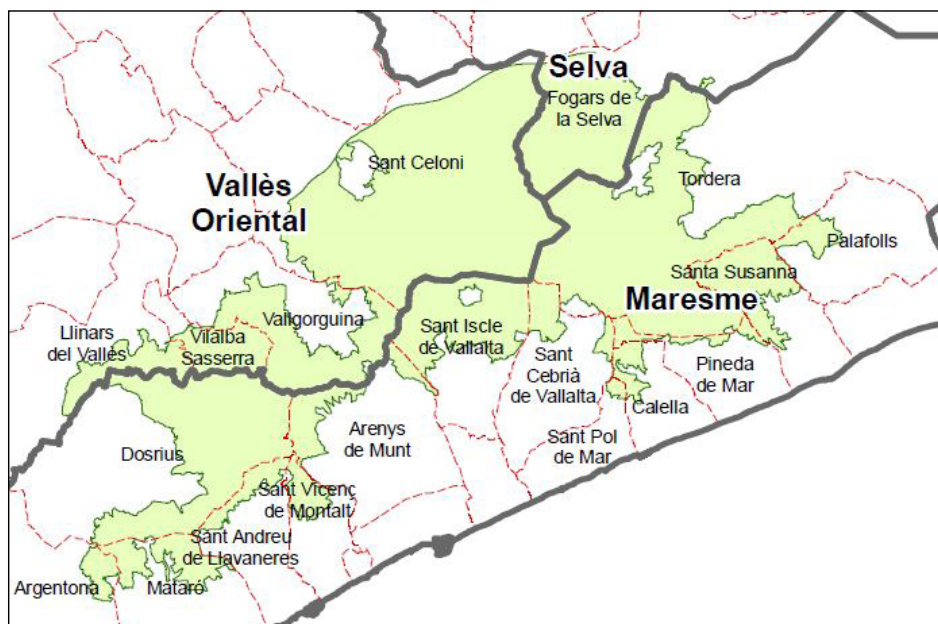
El Parc del Montnegre i el Corredor és un espai natural plenament consolidat, en part gràcies al consens social i institucional que va generar el Pla especial que el regula des de l'any 1989. Durant aquests anys, l'estructura territorial i social i el marc legislatiu han anat canviant, i diversos ajuntaments de municipis termeners amb el parc han manifestat la voluntat d'incorporar-s'hi i compartir un àmbit que permeti la protecció dels valors naturals presents en el medi, el tractament racional del territori i l'aprofitament ordenat dels seus recursos.

Per tal de dur a terme l'objectiu de modificar l'àmbit de l'EIN, a principis del 2017 es va constituir un grup de treball format per tècnics de la Generalitat de Catalunya i de la Diputació de Barcelona. Aquest equip tècnic va treballar de la mà dels ajuntaments implicats en la proposta de modificació de l'àmbit de l'EIN per identificar les zones que tenen valors naturals rellevants. A la primavera del 2019, complets els treballs i les activitats de participació, es va lliurar a la Generalitat de Catalunya tota la documentació necessària per iniciar la tramitació de l'ampliació de l'EIN.

Els tretze municipis que actualment formen part de l'àmbit vigent són: Arenys de Munt, Dosrius, Fogars de la Selva, Llinars del Vallès, Mataró, Pineda de Mar, Palafoles, Sant Cebrià de Vallalta, Sant Celoni, Sant Iscle de Vallalta, Tordera, Vallgorguina i Vilalba Sasserra. La proposta de modificació del límit de l'EIN preveu la incorporació de sis municipis més: Argentona, Calella, Sant Andreu de Llavaneres, Sant Pol de Mar, Sant Vicenç de Montalt i Santa Susanna.

En la reunió del Consell Coordinador del Parc del Montnegre i el Corredor celebrada el 17 de novembre de 2020 es va proposar i aprovar per unanimitat enviar un escrit a la Generalitat de Catalunya per demanar que es tramités al més aviat possible la proposta de modificació de l'àmbit de l'EIN del Parc del Montnegre i el Corredor, per tal que s'aprovés definitivament al llarg del 2021.

A finals de la tardor del 2022 es va tornar a emprendre el procés de tramitació de l'ampliació de l'EIN seguint les directrius del Servei de Planificació de l'Entorn Natural de la Generalitat de Catalunya i es va crear un nou equip de treball amb representants de la Diputació de Barcelona. La nova estratègia per abordar aquest tràmit va ser la de proposar l'ampliació dels límits de l'espai Natura 2000 Serres del Litoral Septentrional (ES5110011) delimitats per l'acord de GOV/112/2006 en l'àmbit de l'EIN Serres del Montnegre i el Corredor a través de diversos acords de govern fins a formalitzar els límits ampliatos en la Zona d'Espècial Conservació (ZEC).



Mapa de la proposta d'ampliació de l'EIN Serres del Corredor i Montnegre. Font: ArxIU XPN

D'acord amb aquest canvi d'estratègia, s'adapta la memòria justificativa presentada l'any 2019, però ara en el format requerit per la xarxa Natura 2000, i també s'han reelaborat les fitxes dels hàbitats i les espècies d'interès comunitari que incorporen les diferents zones d'ampliació proposades del Lloc d'Interès Comunitari (LIC), que representen un increment de 2.770,41 hectàrees.

Relacions externes

Al llarg de l'any s'ha dut a terme tot un seguit d'activitats que han comportat contactes amb altres administracions i institucions vinculades al parc:

- Celebració de reunions amb els representants municipals per a la definició del programa anual d'activitats
- Realització de reunions tècniques amb el Cos d'Agents Rurals i representants comarcals del Departament d'Acció Climàtica, Alimentació i Agenda Rural (el Maresme, el Vallès Oriental i la Selva) per coordinar actuacions
- Assistència a les assemblees de l'Associació de Propietaris Forestals del Montnegre i el Corredor, així com també a les reunions de programació i seguiment del pla marc anual
- Manteniment de contactes diversos amb altres institucions: Policia Local, Mossos d'Esquadra, Guàrdia Civil i Creu Roja
- Realització de reunions de coordinació amb bombers i ADF locals
- Activitats de col·laboració i coordinació amb l'Oficina Tècnica de Prevenció Municipal d'Incendis Forestals i Desenvolupament Agrari de la Diputació de Barcelona

Coordinació general

Algunes de les activitats principals incloses en aquest apartat han estat les següents:

- Celebració de reunions de coordinació amb el personal del parc
- Celebració de reunions de coordinació i seguiment amb els responsables dels equipaments gestionats en règim de concessió administrativa, conveni o contracte
- Seguiment de l'execució del programa d'activitats i del pressupost
- Elaboració de la memòria del parc corresponent a l'exercici anterior
- Preparació del programa d'activitats per a l'exercici següent
- Participació en les reunions informatives i tècniques de la Gerència de Serveis d'Espais Naturals
- Garantiment de la dotació, per al personal del parc, de tot l'equipament de protecció individual, per tal de donar compliment al que estableix la Llei 31/1995, de 8 de novembre, de prevenció de riscos laborals, i al Reial decret 39/1997, de 17 de gener, pel qual s'aprova el reglament dels serveis de prevenció

4.4.2. Activitats generals i de suport

Projecte SIGEP

L'aleshores Àrea d'Espais Naturals de la Diputació de Barcelona va engegar l'any 1997 el projecte **SIGEP** (sistema d'informació geogràfica de gestió de la Xarxa de Parcs Naturals), un sistema d'informació geogràfica de georeferenciació i suport de les activitats de gestió, planificació i conservació dels espais protegits que gestiona.

Concebut inicialment com un conjunt reduït d'aplicacions de SIG locals de suport a la gestió del sistema de qualitat dels parcs, el projecte ha anat evolucionant vers un sistema corporatiu en xarxa que té per finalitat enregistrar, processar i efectuar el seguiment d'una bona part de les tasques de gestió i de coneixement de l'estat dels parcs, segons el Pla estratègic del projecte SIGEP elaborat l'any 2007, prenent com a base un conveni de col·laboració amb el Laboratori d'Informació Geogràfica i Teledetecció (LIGIT) de la Universitat Autònoma de Barcelona.

Any rere any es va incrementant el volum d'informació alfanumèrica de què es disposa en la base de dades central del sistema, juntament amb les capes d'informació cartogràfica específiques de la gestió dels parcs i generals de referència. També es van dissenyant aplicacions de SIG en entorn web que implementen algunes de les tasques més destacades de gestió dels parcs i que ajuden a garantir la millora continuada de la qualitat de la gestió i fer-ne un monitoratge constant.

Funcionalitats i aplicacions consolidades

Aplicació	Finalitat
Visualitzador SIGEP	Desplaçar-se per les aplicacions i per la base cartogràfica per geolocalitzar registres de totes les aplicacions i facilitar una primera producció cartogràfica simple.
Contactes i <i>mailings</i>	Gestionar les dades de les persones, entitats i empreses que s'enregistren a partir de les aplicacions específiques locals del SIGEP.
Gestió d'informes i expedients	Gestionar tots els processos per a l'elaboració d'informes preceptius o d'altres formes de resolució (denúncies, escrits, informes...), iniciats a instància de tercers, per iniciativa pròpia o arran de la detecció d'una incidència.
Seguiment i avaluació de la gestió (SIRGA)	Determinar el grau d'assoliment de cada un dels objectius genèrics previstos en l'inici de l'any, a partir de totes les actuacions a realitzar en cadascun dels parcs durant l'annualitat corresponent i basant-se en l'avaluació continuada d'una sèrie d'indicadors específics.
Mòdul de projectes	Gestionar els processos de tramitació dels projectes d'obres i serveis i de l'expedient administratiu de contractació.
Documents i baixades	Gestionar les baixades i documents per accedir a documentació de l'organització o per treball en la gestió dels usuaris: manuals, plans d'itineraris, plans d'ús públic, models (de contractes, concessions, etc.), enllaços d'interès, baixada de cartografia, eines GIS, etc.
Registre general d'incidències	Unificar l'entrada i registre de tots els tipus d'incidència per tal de dotar la gestió dels parcs de més rapidesa i eficiència, evitant demores i confusions sobre el tractament i l'eina a emprar per a cada tipus particular d'incidència, si hom hagués de fer servir una aplicació diferent per enregistrar cada tipus d'incidència.
Incidències del Sistema de Qualitat	Gestionar les incidències que són objecte de sistemes de control de la qualitat de la gestió. També, per extensió, s'utilitza provisionalment per tractar els informes de guarderia relatius a termes que no tenen relació estricta amb la Norma Q de qualitat mentre no hi hagi instal·lada una aplicació de gestió d'informes.
Suggestiments	Gestionar els suggeriments que fan els usuaris en els parcs. Permet fer-ne el seguiment, la gestió, la resolució i avaluar el grau de compliment de la resposta.
Inventari d'equipaments	Crear l'inventari d'equipaments de la Xarxa de Parcs Naturals pel que fa a la descripció i documentació dels serveis que ofereix cadascun dels diferents equipaments.
Incidències d'incendis	Enregistrar i gestionar les incidències que es produeixen en matèria d'incendis forestals, especialment a partir de les dades que recullen els operadors radiotelefònics durant el període de desplegament del Dispositiu de Vigilància d'Incendis d'estiu.
Infraestructures de Prevenció d'Incendis Forestals	Gestionar l'inventari d'elements del Pla de prevenció d'incendis forestals, com punts d'aigua i punts de guaita.
Inventari de mobiliari exterior	Gestionar els inventaris dels elements de mobiliari exterior situats als parcs, vies de comunicació o equipaments (baranes, fonts, cadenes...).
Inventari de senyalització	Gestionar els inventaris dels elements de senyalització exterior direccional i informativa situats als parcs i produir fitxes per a la generació de comandes.

Aplicació	Finalitat
Inventari de localitzacions	Gestionar altres inventaris no programats amb una mateixa estructura de dades.

Servei de manteniment integral del SIGEP

Per tal de garantir el funcionament i la millora del SIGEP, es disposa d'un contracte de servei de manteniment integral del sistema d'informació geogràfica de gestió de la Xarxa d'Espais Protegits (SIGEP) de la Diputació de Barcelona.

L'objectiu principal és la prestació del servei de manteniment del sistema (correctiu, preventiu i perfectiu, i evolutiu), la prestació de suport de segon nivell i la formació als usuaris, i es descriu a continuació:

Manteniment del funcionament del sistema

- Manteniment correctiu: aplicació de correccions de totes les incidències tècniques i funcionals que provoquen un comportament inadequat del sistema o un mal funcionament.
- Correcció de dades: modificació sobre el conjunt d'informació del sistema.
- Manteniment perfectiu i preventiu: desenvolupament de solucions tècniques adreçades a les millores del sistema i a la reducció de les accions del manteniment correctiu i la correcció de dades.
- Gestió de canvis i pas a producció: implantació inicial en un entorn de desenvolupament i integració a l'entorn de la producció de modificacions i millores sobre les aplicacions del sistema.
- Administració del servei: accions orientades a garantir el bon funcionament i l'administració de l'entorn web del sistema SIGEP.

Formació i suport

- Suport continuat als usuaris amb atenció permanent de consultes (per correu electrònic, telèfon i *in situ*) i formació en relació amb el conjunt d'aplicacions del SIGEP i/o aplicacions de sistemes d'informació geogràfica.
- Altres formacions derivades de la gestió, el manteniment i la resolució d'incidències quan ha calgut formació a grans grups d'usuaris, quan s'han necessitat millores substancials en els processos de gestió de les diferents aplicacions o quan hi ha hagut versions o aplicacions noves.

Manteniment evolutiu

Simultàniament a les tasques de caràcter correctiu i de formació, també es duen a terme accions de manteniment evolutiu que requereixen una planificació més acurada. El conjunt d'accions de caire evolutiu es fa de manera prioritària al llarg del període de servei de manteniment i té com a objectiu avançar en la millora, optimització i extensió del SIGEP.

Cadascuna de les accions evolutives requereix la realització d'un cas de treball complet, que agrupa les tasques següents:

- Anàlisi de requeriments d'usuari i requeriments funcionals de les adaptacions o millores
- Especificació detallada de la funcionalitat de les adaptacions o millores
- Disseny funcional i operatiu de les adaptacions o millores
- Programació de les adaptacions o millores
- Redacció de la documentació tècnica d'implementació de les aplicacions millorades
- Redacció o actualització del manual d'usuari de les aplicacions millorades
- Instal·lació i pas a l'entorn de producció de les aplicacions millorades

Mensualment s'elabora un informe que recull les tasques realitzades de prestació del servei de **manteniment del sistema**, la prestació de **suport** i la **formació** als usuaris, així com la prestació de **manteniment evolutiu**.

Les atencions prestades per al manteniment del sistema i la resolució d'incidències s'enregistren en l'aplicació de la Relació d'Incidències Correctives (RIC). En cada informe mensual es presenta un resum

de les tasques de manteniment realitzades; en els apartats d'evolució del servei es mostren les dades de les incidències produïdes i ateses, manteniment evolutiu, gràfics i indicadors segons els Acords de Nivell de Servei estipulats en el contracte.

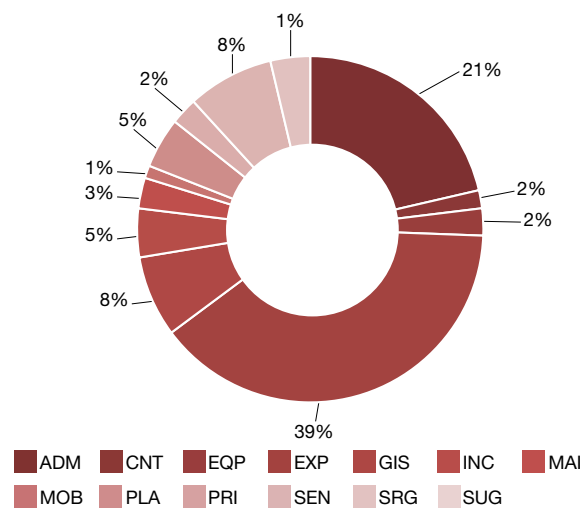
La disponibilitat de la RIC i l'explotació de les seves dades enregistrades nodreixen el **registre i seguiment de tasques centralitzat** (RSTC), que comptabilitza la distribució del temps a cadascuna de les tasques portades a terme (correctius, preventius i perfectius, evolutius i suport), analitzat en la prestació del servei de manteniment, formació i suport als usuaris, i la **base de dades de coneixement** (BDC), que descriu la metodologia emprada per resoldre cadascuna de les atencions i incidències.

En la taula següent es recullen les **atencions prestades durant tot l'any** en concepte de manteniment, agrupades per tipologies (les dades es refereixen al conjunt de parcs de la XPN):

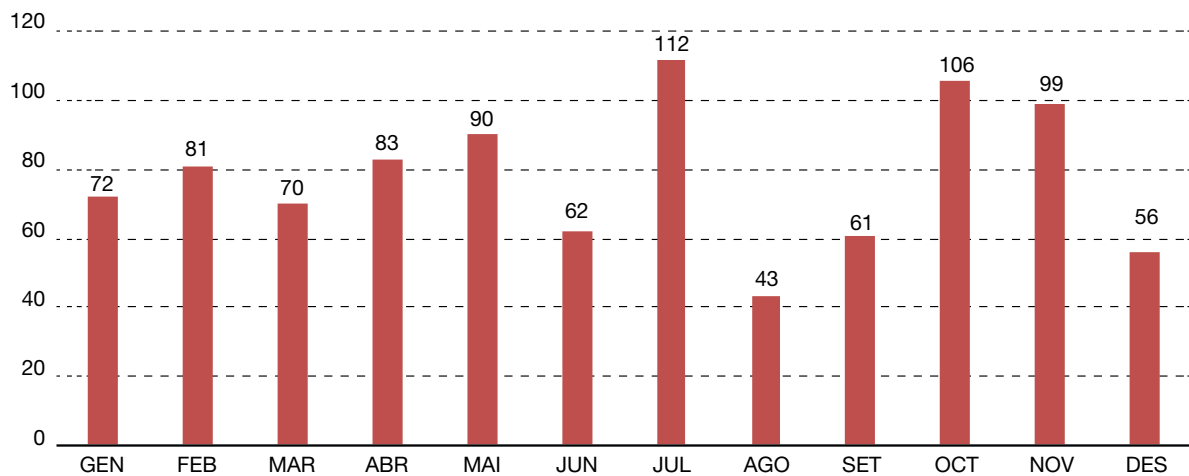
Atencions prestades durant tot l'any

Abreviatura	Concepte	Atencions
ADM	Administració	127
CNT	Contractes d'obres i projectes	10
EQP	Equipaments	15
EXP	Expedients	233
GIS	GIS	45
INC	Incidències de Qualitat	27
MAI	Contactes i mailings	17
MOB	Mobiliari	7
PRI	Procediments informatius	28
SEN	Senyalització	15
SRG	SIRGA	48
SUG	Suggeriments	22
Total general		1.925

Distribució percentual de les atencions prestades per tipologia



Pel que fa al **nombre d'atencions**, l'evolució mensual al llarg de l'any és la mostrada en el gràfic següent:



Funcionalitats i aplicacions consolidades

Aplicació	Finalitat
Visualitzador SIGEP	Desplaçar-se per les aplicacions i per la base cartogràfica per geolocalitzar registres de totes les aplicacions i facilitar una primera producció cartogràfica simple.
Contactes i mailings	Gestionar les dades de les persones, entitats i empreses que s'enregistren a partir de les aplicacions específiques locals del SIGEP.
Gestió d'informes i expedients	Gestionar tots els processos per a l'elaboració d'informes preceptius o d'altres formes de resolució (denúncies, escrits, informes...), iniciats a instància de tercers, per iniciativa pròpia o arran de la detecció d'una incidència.
Seguiment i avaluació de la gestió (SIRGA)	Determinar el grau d'assoliment de cada un dels objectius genèrics previstos en l'inici de l'any, a partir de totes les actuacions a realitzar en cadascun dels parcs durant l'annualitat corresponent i basant-se en l'avaluació continuada d'una sèrie d'indicadors específics.
Mòdul de projectes	Gestionar els processos de tramitació dels projectes d'obres i serveis i de l'expedient administratiu de contractació.
Documents i baixades	Gestionar les baixades i documents per accedir a documentació de l'organització o per treball en la gestió dels usuaris: manuals, plans d'itineraris, plans d'ús públic, models (de contractes, concessions, etc.), enllaços d'interès, baixada de cartografia, eines GIS, etc.
Registre general d'incidències	Unificar l'entrada i registre de tots els tipus d'incidència per tal de dotar la gestió dels parcs de més rapidesa i eficiència, evitant demores i confusions sobre el tractament i l'eina a emprar per a cada tipus particular d'incidència, si hom hagués de fer servir una aplicació diferent per enregistrar cada tipus d'incidència.
Incidències del Sistema de Qualitat	Gestionar les incidències que són objecte de sistemes de control de la qualitat de la gestió. També, per extensió, s'utilitza provisionalment per tractar els informes de guarderia relatius a termes que no tenen relació estricta amb la Norma Q de qualitat mentre no hi hagi instal·lada una aplicació de gestió d'informes.
Suggestiments	Gestionar els suggeriments que fan els usuaris en els parcs. Permet fer-ne el seguiment, gestió i resolució i avaluar el grau de compliment de la resposta.
Inventari d'equipaments	Crear l'inventari d'equipaments de la Xarxa de Parcs Naturals pel que fa a la descripció i documentació dels serveis que ofereix cadascun dels diferents equipaments.
Incidències d'incendis	Enregistrar i gestionar les incidències que es produeixen en matèria d'incendis forestals, especialment a partir de les dades que recullen els operadors radiotelefònics durant el període de desplegament del Dispositiu de Vigilància d'Incendis d'estiu.
Infraestructures de Prevenció d'Incendis Forestals	Gestionar l'inventari d'elements del Pla de Prevenció d'Incendis Forestals, com punts d'aigua i punts de guaita.
Inventari de mobiliari exterior	Gestionar els inventaris dels elements de mobiliari exterior situats als parcs, vies de comunicació o equipaments (baranes, fonts, cadenes...).
Inventari de senyalització	Gestionar els inventaris dels elements de senyalització exterior direccional i informativa situats als parcs i produir fitxes per a la generació de comandes.
Inventari de localitzacions	Gestionar altres inventaris no programats amb una mateixa estructura de dades.

Quant al **manteniment evolutiu**, fins al moment s'han consolidat els evolutius següents:

Codi	Títol	Descripció
EVO.1	Informes d'activitats (ús públic)	Incorporació de la gestió de dades de les activitats d'ús públic (dates, participants...) i creació d'explotacions
EVO.2	Activitats generals / Agenda	Automatització del calendari de les activitats als parcs
EVO.3	Incidències d'informes de guarderia	Generació i tramitació dels informes de guarderia
EVO.4	Circuit SSG	Creació del circuit dels informes de la Secció de Suport a la Gestió
EVO.5	Mòdul de projectes (SSG)	Aplicació per a la gestió dels projectes d'obres i serveis i de l'expedient administratiu de contractació
EVO.6	Equipaments (ús públic)	Connexió de l'aplicació del SIGEP amb el portal de dades obertes de la web de la XPN
EVO.7	Aplicació d'inventari	Aplicació per a la gestió genèrica d'inventaris
EVO.8	Finques	Creació de la capa de finques i integració en el visualitzador de cartografia
EVO.9	Integració d'expedients a la seu electrònica	Integració del SIGEP amb la seu electrònica de la Diputació de Barcelona i formularis de la Xarxa de Parcs Naturals
EVO.10	Gestor de baixades i documents	Gestió d'un repositori de recursos (eines cartogràfiques, enllaços web, etc.) i models (models de documents per redactar informes, plantilles per elaborar mapes, etc.)
EVO.11	Tramitació dels suggeriments a expedients	Generació del circuit de tramitació de resposta als suggeriments
EVO.12	Conformitat d'expedients (OASJ)	Millores del circuit de tasques del personal de l'OASJ
EVO.13	Personal vacant sense perdre històrics	Baixes i jubilacions (directors, tècnics, guardes): INCQ, SIRGA i EXP
EVO.14	Millores de les aplicacions d'incidències	Fitxa i procediments
EVO.15	Documents	Modificació en la gestió i emmagatzematge dels documents de les aplicacions del SIGEP
EVO.16	Gestió de dades de finques	Ampliació de les explotacions sobre les dades de finques
EVO.17	Finques. Explotacions	Explotacions cartogràfiques sobre les dades de finques
EVO.18	Expedients. Agenda d'activitats	Modificació i ampliació de les dades de l'agenda d'activitats
EVO.19	Mòdul de projectes. Noves funcionalitats	Ampliació de les dades gestionades i dels processos dels circuits
EVO.20	Equipaments. Noves dades web	Adaptació de les dades i explotacions a les millores del web d'equipaments de parcs
EVO.21	Adaptació dels circuits a la nova estructura	Millores en els circuits de l'aplicació d'expedients per adaptar-los a la nova estructura de la Gerència de Serveis de Parcs Naturals al febrer de 2022
EVO.22	Mòdul de projectes. Adaptació a la nova estructura	Millores en els circuits de l'aplicació del mòdul de projectes per adaptar-los a la nova estructura de la Gerència de Serveis de Parcs Naturals al febrer de 2022

Codi	Títol	Descripció
EVO.23	Incidències de seguiment d'expedients	Millores en l'aplicació d'incidències de Qualitat i Informes d'expedients per vincular les activitats i actuacions als informes de guarderia o incidències de Qualitat derivades
EVO.24	Mòdul de projectes. Nova tipologia	Millora de l'aplicació del mòdul de projectes per a la gestió de nous tipus d'actuacions: tasques de manteniment o actuacions de contractes menors
EVO.25	Inventari de masies i cases rurals	Configuració de l'aplicació d'Inventari de localitzacions per a l'inventari de masies mitjançant el SIGEP
EVO.26	Gestió d'incidències i informes de guarderia	Millora a l'aplicació de Gestió d'Incidències per configurar la traçabilitat en el circuit de resolució de les incidències i informes de guarderia
EVO.27	Administració i gestió d'ArcGIS Portal	Creació d'aplicacions en entorn Survey123 d'ArcGIS Online d'Esri: inventari de masies, inventari de senyalització i registre d'incidències
EVO.28	Senyalització. Inventari	Petit perfectiu sobre l'aplicació d'inventari de senyalització per a la gestió d'inventari de comandes
EVO.29	Mòdul de projectes. Noves millores	Millora de l'aplicació del mòdul de projectes per a la gestió de tasques diàries dels tècnics de la Secció de Gestió del Territori
EVO.30	Portal. Administració de cartografia	Gestió de la cartografia publicada a l'entorn d'ArcGIS Online de la Diputació de Barcelona
EVO.31	Portal. Administració de dades d'aplicacions	Gestió a l'entorn d'ArcGIS Online de la Diputació de Barcelona de les dades introduïdes a les aplicacions mòbils en entorn Survey123
EVO.32	Portal. Aplicació dades SIGEP	Manteniment evolutiu i perfectiu de les aplicacions existents en entorn Survey123 d'ArcGIS Online d'Esri
EVO.33	Gestió de les dades Portal en SIGEP	Desenvolupament en l'entorn SIGEP de les dades existents en el Portal, registrades des de les aplicacions a l'entorn Survey123 d'ArcGIS Online d'Esri

Al llarg d'aquest any s'han desenvolupat i posat en servei els evolutius següents:

EVO.34	SiRGA. Noves funcionalitats	Edició de l'estructura bàsica del POA. Eliminació dels indicadors, nous atributs vinculats a les actuacions i creació d'una fitxa descriptiva
EVO.35	Equipaments. Altres equipaments no ús públic	Creació de nous atributs vinculats als equipaments i ampliació de l'inventari a equipaments no vinculats a l'ús públic

Seguiment i control de la normativa

La gestió del Pla especial implica el control del compliment de les disposicions del text normatiu i de les diverses normes legislatives vigents relatives als àmbits jurídics relacionats amb l'espai protegit.

Això comporta les activitats de caire juridicoadministratiu següents:

- **Informes** preceptius dels projectes i les activitats que es pretenen desenvolupar en l'àmbit del Pla especial.
- Actuacions contra les infraccions comeses, que s'instrumenten bàsicament en la presentació de **denúncies** davant els organismes competents.

A banda d'aquestes qüestions, també hi ha un volum important d'expedients relacionats amb la gestió del Pla especial que, sense tenir el caràcter normatiu d'informe o denúncia, impliquen una comunicació formal entre l'espai protegit i la societat. Són tots els **escrits** que es generen arran de consultes, de sol·licituds de subvenció o com a resultat de l'acció dels guardes del parc i que comporten un procés de relació amb tercers.

Els expedients tramitats al llarg de l'exercici, agrupats temàticament, són els següents:

Expedients gestionats

Tipologia	Inf.	Den.	Esc.	Total	%
Abocaments / vehicles abandonats	0	0	0	0	0,0
Accidents / Rescats / Recerca de persones	0	0	0	0	0,0
Activitats científiques, culturals i educatives	5	0	0	5	12,8
Activitats esportives, turístiques i de lleure	13	0	0	13	33,3
Actuacions urbanístiques	6	0	0	6	15,4
Altres escrits relacionats amb subvencions	0	0	0	0	0,0
Aplecs, trobades, festes i fires	0	0	0	0	0,0
Aprofitaments de recursos naturals (agrícoles, ramaders o miners)	0	0	0	0	0,0
Caça (aprofitaments i PTGC - plans tècnics de gestió cinegètica)	0	0	0	0	0,0
Circulació motoritzada	0	0	0	0	0,0
Filmacions i reportatges fotogràfics	3	0	0	3	7,7
Incendis	0	0	0	0	0,0
Informació general	0	0	0	0	0,0
Informes interns de subvencions a ajuntaments	1	0	0	1	2,6
Informes interns de subvencions a particulars	4	0	0	4	10,3
Instal·lacions tècniques	3	0	0	3	7,7
Pla de conservació, seguiment i recerca (animals morts o abandonats)	0	0	0	0	0,0
Tipologia	Inf.	Den.	Esc.	Total	%
Pla de conservació, seguiment i recerca (fauna/flora)	0	0	0	0	0,0
Pla de conservació, seguiment i recerca (paisatge)	0	0	0	0	0,0
Suggeriments Q	0	0	0	0	0,0
Treballs forestals (aprofitaments i PTGMF - plans tècnics de gestió i millora forestal)	1	0	0	1	2,6
Xarxa viària	0	0	0	0	0,0
z_Altres	3	0	0	3	7,7
TOTAL	39	0	0	39	100,0

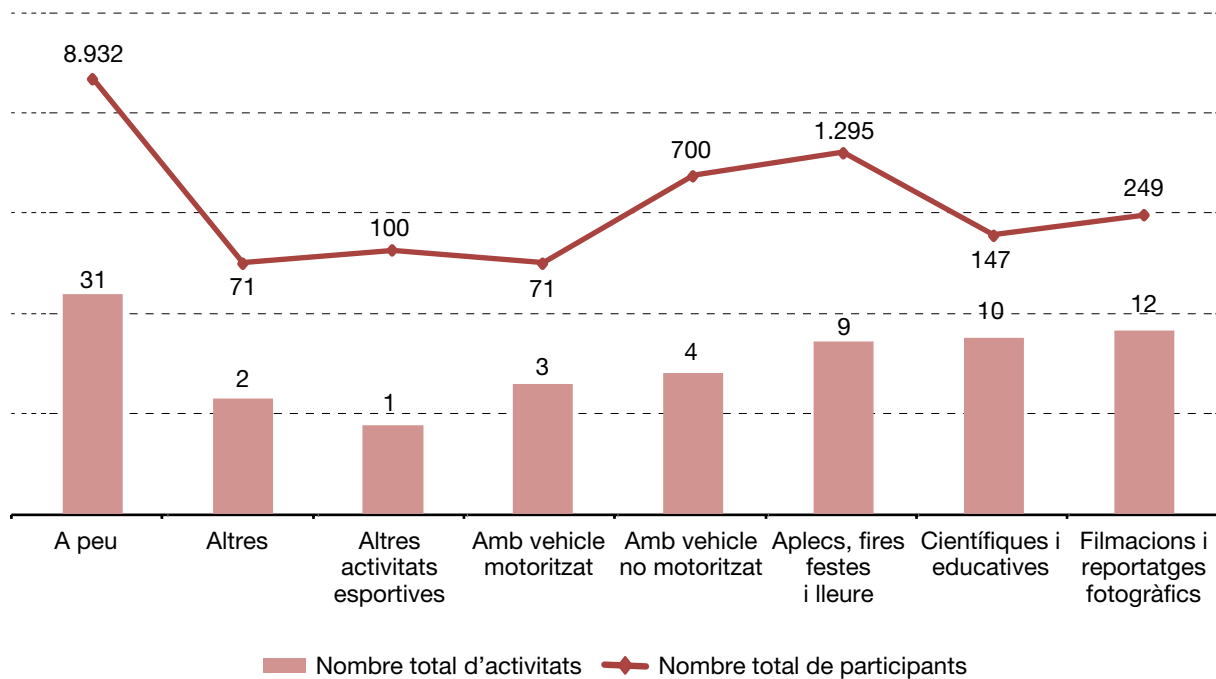
Abreviatures: Informes / Denúncies / Escrits

Activitats d'ús públic informades

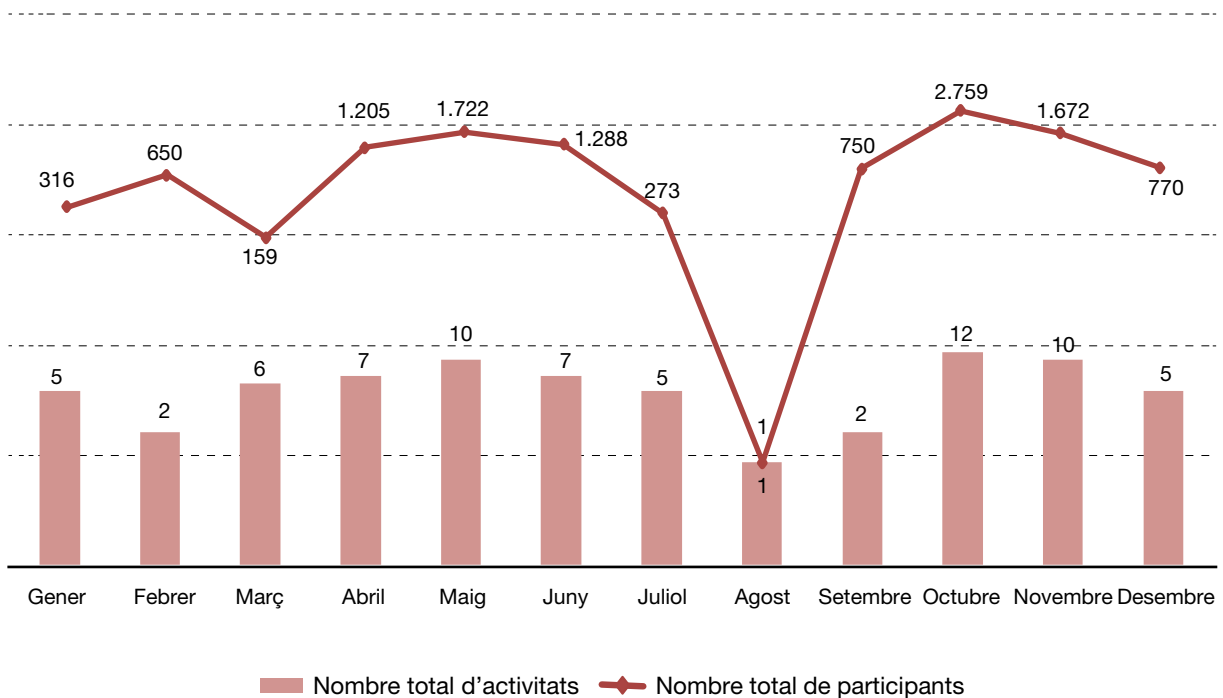
Enguany s'han informat un total de **72 activitats d'ús públic**, amb un total de **11.565 participants**.

Els totals d'activitats i participants, agrupats per tipologia d'activitat i per mesos, així com l'evolució interanual, els podeu visualitzar en els gràfics següents:

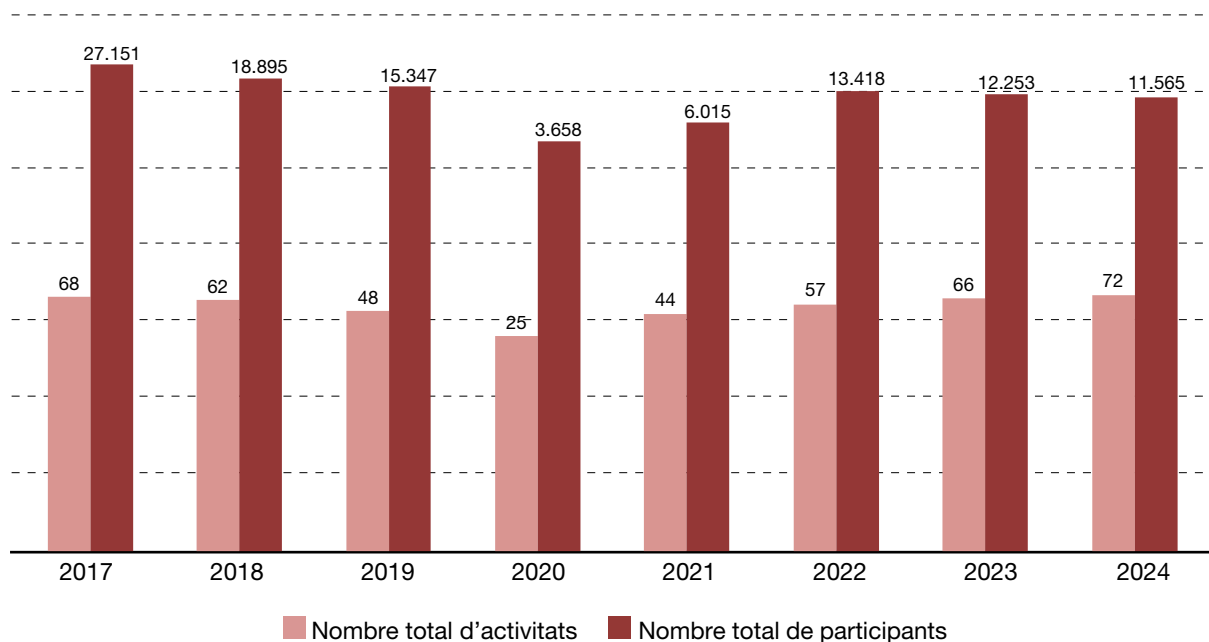
Distribució per tipologies del nombre d'activitats d'ús públic informades i de participants



Distribució mensual del nombre d'activitats d'ús públic informades i de participants



Evolució interanual del nombre d'activitats d'ús públic informades i de participants



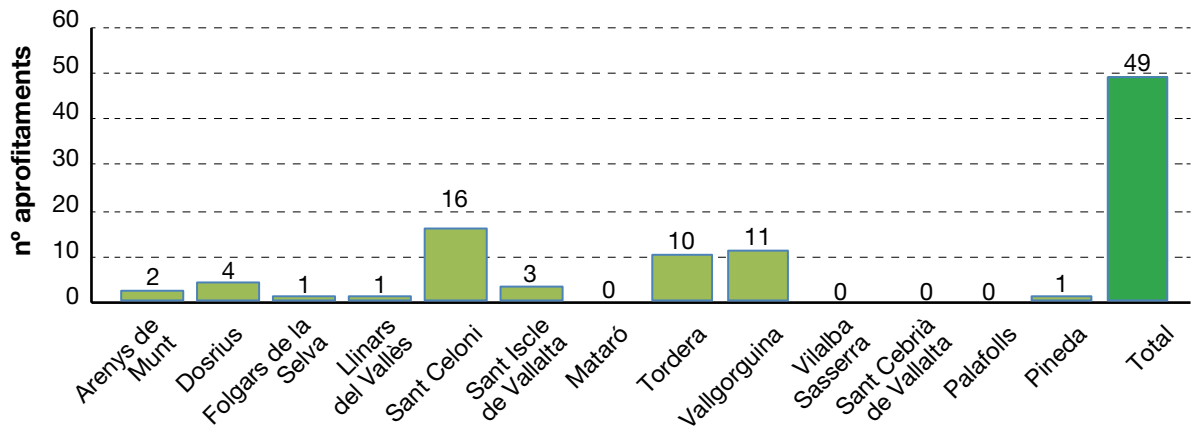
Seguiment de les actuacions forestals

Els guardes del parc duen a terme tasques de vigilància i seguiment de les actuacions forestals executades dins l'àmbit del Pla especial i es materialitzen en informes. En la taula següent es detallen, classificats per municipis, els treballs forestals que s'han fet durant l'any.

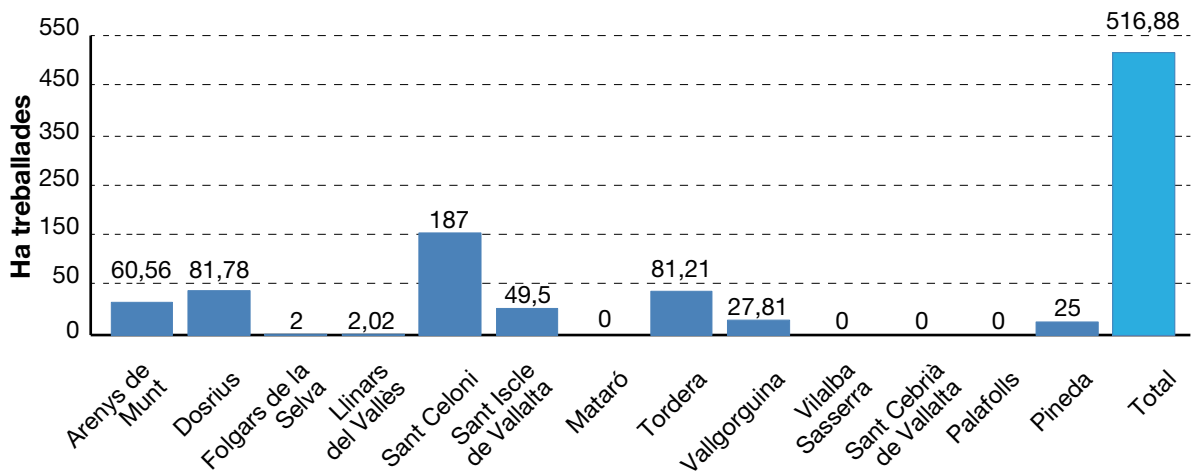
RESUM APROFITAMENTS FORESTALS MONTNEGRE I EL CORREDOR						
Treballs forestals amb PTGMF	nº	Ha	Tn	suro (Tn)	repicat peus	m
Arenys de Munt	2	60,56	1053	3	0	0
Dosrius	4	81,78	4635	0	0	0
Fogars de la Selva	1	2,00	80	0	0	0
Llinars del Vallès	1	2,02	24	0	0	0
Sant Celoni	16	187,00	3229	105,8	0	0
Sant Iscle de Vallalta	3	49,50	0	20	0	0
Mataró	0	0	0	0	0	0
Tordera	10	81,21	2078	93,0	0	0
Vallgorguina	11	27,81	571	10,6	0	0
Vilalba Sasserra	0	0	0	0	0	0
Sant Cebrià de Vallalta	0	0	0	0	0	0
Palafolls	0	0	0	0	0	0
Pineda	1	25,00	0	15	0	0
Total	49	516,9	11670	228,9	0	0

Aprofitaments forestals

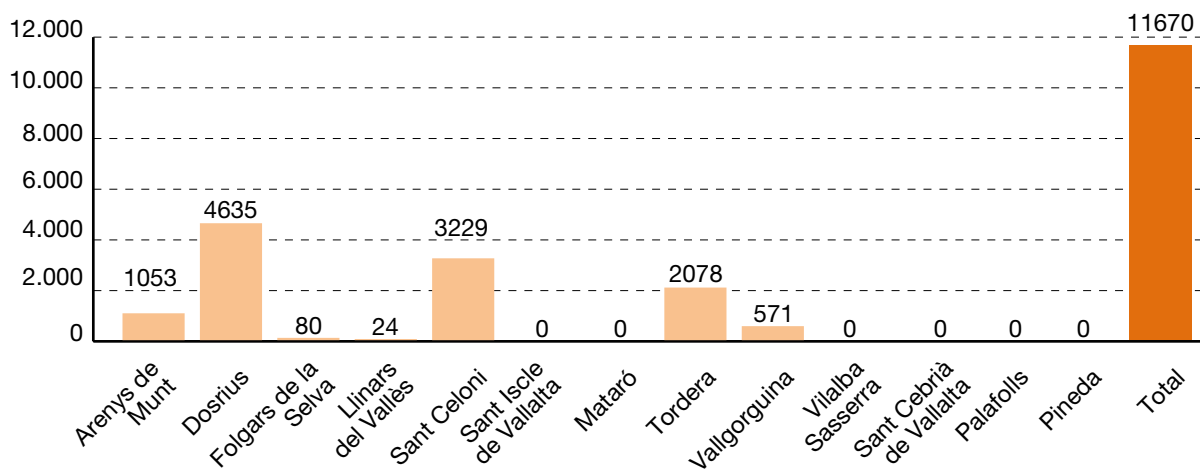
Resum activitats forestals 2024



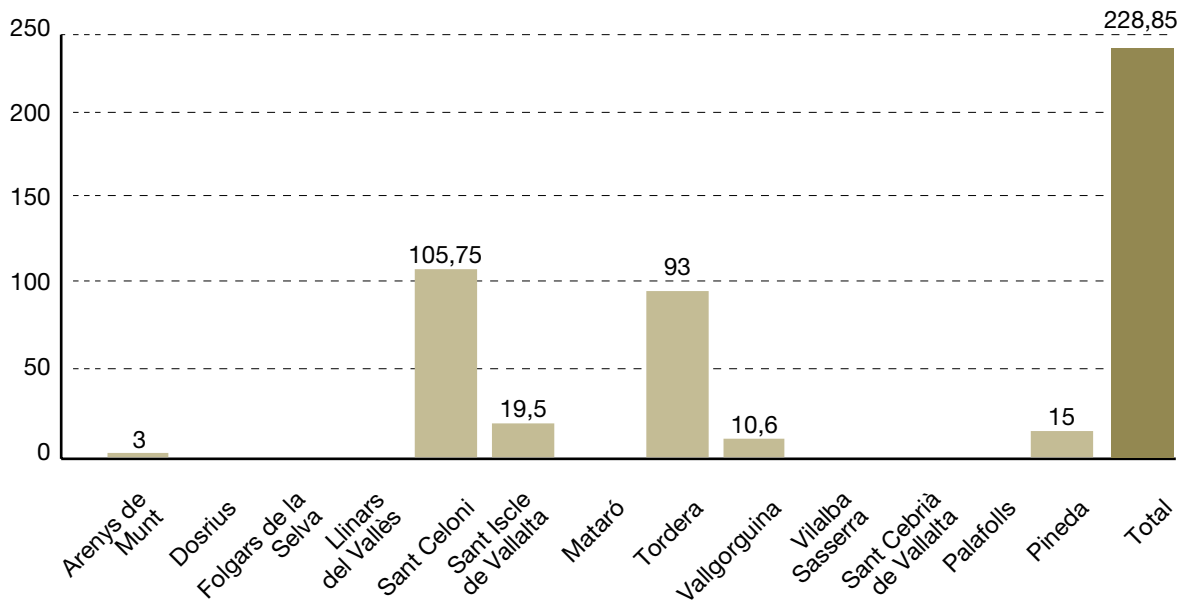
Hectàrees treballades



Tones de fusta i llenya



Tn de suro llevat



Actuacions dutes a terme per la guarderia

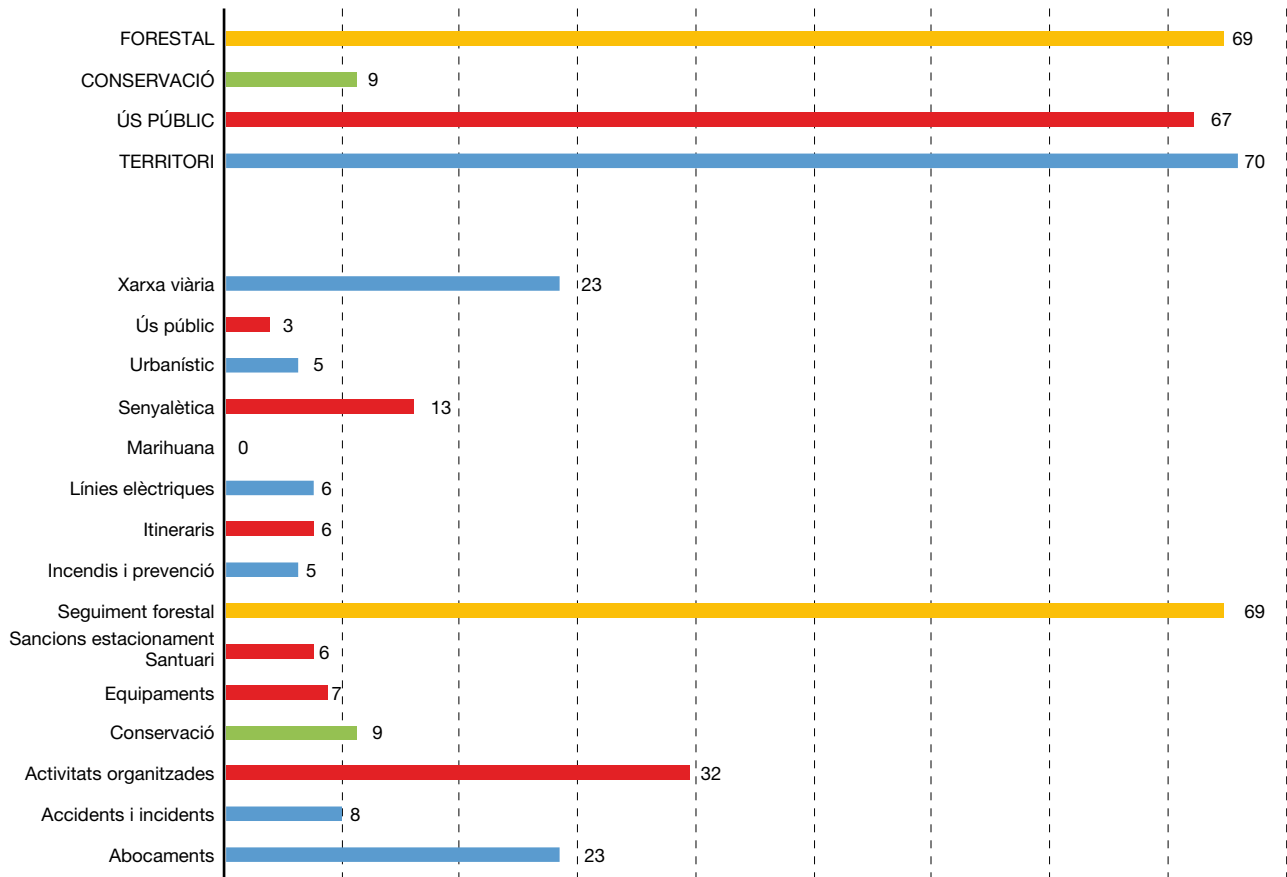
Els guardes forestals del parc l'any 2024 han generat 215 informes d'aspectes classificats com forestal (69), conservació (9), ús públic (67) i territori (70).

Les tipologies d'ús públic i territori es poden sub-classificar en diverses categories. De territori enguany han augmentat respecte l'any 2023 les incidències relacionades amb la xarxa viària i les d'abocaments relacionats amb el cultiu il·legal de marihuana. En canvi, han disminuït els informes forestals a causa que ja no es comuniquen les actuacions de lleva del suro i per tant no se'n pot fer el seguiment ni generar-ne els informes corresponents. Malgrat això al cap de l'any des de la Secció de Boscos de la Generalitat de Catalunya es faciliten les dades de totes les actuacions que s'han realitzat.

Controls d'accés motoritzat

Els guardes forestals del parc i Mossos d'Esquadra (URMA) programen controls periòdics d'accés motoritzat. L'any 2024 s'han programat 12 controls i s'han efectuat 11 sancions, principalment per infraccions per circulació fora de pista (5), per manca de matrícula (3), per circulació per pista senyalitzada com a prohibida (2) i per circular sense l'ITV (1).

Tipologia d'informes generats per guarderia



Total informes de guarderia: 239

Accions formatives, jornades, seminaris i actes organitzats

Formació

- **Formació interna a mida.** *Gestió del temps.* Diputació de Barcelona. Gener 2024
- **Jornada presencial.** **III Congrés Nacional d'Educació Ambiental. Construint comunitats cap a la justícia ecosocial.** CNEA. Gener 2024
- **Formació interna a mida: Criteris d'estil per a la redacció de documents.** Diputació de Barcelona. Gener 2024.
- **Formació interna a mida.** *Pautes d'actuació en cas d'emergència.* Diputació de Barcelona. Febrer 2024
- **Formació interna a mida.** *Negociació eficaç.* Diputació de Barcelona Febrer 2024
- **Formació interna a mida.** *Com gestionar millor els teus procediments de treball.* Diputació de Barcelona. Presencial. Febrer 2024
- **Formació interna a mida.** *Manteniment maquinària de jardineria.* Diputació de Barcelona. Març 2024
- **Jornada presencial.** *Canvi climàtic i boscos a la Xarxa de Parcs de la Diputació de Barcelona. Evidències. Experiències. Life eCOadapt50.* Març 2024.
- **Formació interna a mida.** *goFLUENT.* Diputació de Barcelona. Virtual. Març-desembre 2024
- **Formació interna a mida: Documents administratius.** Diputació de Barcelona. Març 2024.
- **Formació presencial.** *Ús de xarxes socials en clau de divulgació i conservació de la XPN: Instagram amb format presencial, amb els continguts adjunts.* Diputació de Barcelona. Abril 2024
- **Formació presencial.** Comunicació presencial. Seminari Prats i pastures, espais de biodiversitat. *La gestió ramadera al Parc del Montnegre i el Corredor.* Delegació de la Serralada Litoral Central (ICHN) la Delegació i la Direcció de Cultura de l'Ajuntament de Mataró. Abril 2024.
- **Formació interna a mida: La imatge corporativa en l'atenció a la ciutadania.** Diputació de Barcelona. Abril 2024.
- **Formació interna a mida.** *Conducció eficient a la DIBA.* Fas Enginyeria S.L. Maig 2024.
- **Formació interna a mida.** **Emergències i autoprotecció a la Diputació de Barcelona.** Diputació de Barcelona. Maig 2024
- **Formació presencial.** **Impulsar l'ApS a l'àmbit local. Dificultats, reptes i oportunitats.** Associació de Mestres Rosa Sensat. Maig 2024
- **Jornada presencial.** **Aplicació de l'IBP a la Xarxa de Parcs Naturals.** Conveni CTFC – DIBA. Maig 2024
- **Formació presencial.** *Orux Maps. Cartografia al dispositiu mòbil.* Diputació de Barcelona. Maig 2024
- **Formació interna a mida.** *Assertivitat en l'àmbit personal i professional.* Diputació de Barcelona Maig 2024
- **Jornada Presencial Jornades d'Innovació Turística.** *Els camins com a eina de desenvolupament turístic sostenible.* Diputació de Barcelona. Maig 2024
- **XXII Congreso Europarc-España.** *Territorios de vida.* Sigüenza. Maig 2024
- **Formació interna a mida.** *Condicions ambientals adverses.* Pla de formació de prevenció de riscos laborals de la Diputació de Barcelona. Diputació de Barcelona. Virtual. Maig 2024
- **Jornada presencial "Presentació del projecte del Cicloturisme al Vallès Oriental".** Consell Comarcal del Vallès Oriental. Maig 2024
- **Formació interna a mida. Productivitat.** Diputació de Barcelona. Maig 2024
- **Jornada Presencial.** Jornades d'Innovació Turística. **Els camins com a eina de desenvolupament turístic sostenible.** Diputació de Barcelona. Maig 202
- **Formació interna a mida: Gestió d'informes i comunicacions post-reunions.** Diputació de Barcelona. Maig 2024.
- **Formació interna a mida.** *Programació de tasques de manteniment de jardins i espais verds.* Diputació de Barcelona Juny 2024
- **Jornada Presencial.** *Trobada interterritorial del Life eCOadapt50.* Institut Universitari de Recerca en Sostenibilitat, Canvi Climàtic i Transició Energètica de la Universitat Rovira i Virgili. Juny 2024.

- **Jornada presencial per professionals de l'educació ambiental Implicació de la Comunitat Local.** Societat Catalana d'Educació Ambiental. Setembre 2024
- **Formació interna a mida: Taller integració del servei d'informació de la XPN-Nivell 1.** Diputació de Barcelona. Setembre 2024.
- **Formació interna a mida: Una visió pràctica de la llei de contractes del sector públic.** Diputació de Barcelona. Setembre 2024.
- **Formació interna a mida: Anàlisi de problemes i presa de decisions.** Diputació de Barcelona. Setembre 2024.
- **Formació d'especialització. Elements d'obra bàsics.** Diputació de Barcelona. Octubre 2024
- **Formació interna a mida. Emmagatzematge i transport de productes químics.** Diputació de Barcelona Octubre 2024.
- **Formació interna a mida. Coneixement del senglar i la seva caça a la XPN.** Contracte plurianual empresa Minuartia. Virtual. Octubre 202
- **Formació interna a mida: Elaboració de memòries de gestió.** Diputació de Barcelona. Octubre 2024.
- **Formació interna a mida. Trucs de productivitat treballant amb ordinador.** Diputació de Barcelona. Novembre 2024
- **Jornada Presencial. Freqüentació de zones naturals i ordenació de l'ús públic.** Associació de propietaris del Montnegre i el Corredor. Novembre 2024.
- **Jornada Presencial. Educar i comunicar l'adaptació al canvi climàtic.** Diputació de Barcelona. Novembre 2024
- **Formació interna a mida. Risc d'exposició a l'amiant (RD.396/2006).** Pla de formació de prevenció de riscos laborals de la Diputació de Barcelona. Diputació de Barcelona. Virtual. Novembre 2024.
- **Formació interna a mida. TCQ. Banc de preus** Diputació de Barcelona. Desembre 2024
- **Formació interna a mida. TCQ Pressupostos.** Diputació de Barcelona. Desembre 2024

Xerrades

- **Jornada presencial.** Seminari Prats i pastures, espais de biodiversitat. *La gestió ramadera al Parc del Montnegre i el Corredor.* Delegació de la Serralada Litoral Central (ICHN) la Delegació i la Direcció de Cultura de l'Ajuntament de Mataró. Abril 2024.
- **Jornada presencial.** XXII Congreso Europarc-España. **Gestión de anfibios introducidos en el Parque del Montnegre y el Corredor: enfermedades emergentes e hibridación.** Siguenza. Maig 2024.
- **Taula rodona. La gestió ramadera del Montnegre i el Corredor.** Pla Anual de Transferència Tecnològica (PATT). Sant Celoni. Octubre 2024.
- **Jornada Presencial.** Experiències en el Parc del Montnegre i el Corredor. Freqüentació de zones naturals i ordenació de l'ús públic. Associació de propietaris del Montnegre i el Corredor. Sant Celoni. Novembre 2024.
- **Jornada presencial.** V Trobada de presentació d'estudis de la Serralada Litoral Central i IX del Montnegre i el Corredor. Gestió de l'ús públic al Parc del Montnegre i el Corredor i el seu impacte sobre el medi natural. Alella. Novembre 2024.

V Trobada de presentació d'estudis de la Serralada Litoral i IX del Montnegre i el Corredor

La V Trobada de presentació d'estudis de la Serralada Litoral Central i IX del Montnegre i el Corredor es va celebrar a l'Espai d'Arts Escèniques Casal d'Alella els dies 20 i 21 de novembre de 2024.

La jornada del dimecres 20 de novembre va començar amb una primera part dedicada a l'ús públic i l'educació ambiental. El segon bloc va versar sobre patrimoni històric i cultural, amb presentacions sobre els jaciments arqueològics del turó del Vent, turó Gros de Céllecs, Castellruf i les Maleses, així com de la cartoixa de Montalegre i sobre el projecte mOts que fa la Xarxa de Parcs Naturals amb la Xarxa de Biblioteques Municipals de la Diputació de Barcelona. La resta de la sessió va estar dedicada a la climatologia, la hidrologia i la gestió forestal. Va destacar una ponència sobre les transformacions territorials, el canvi climàtic i el risc d'inundació a la conca de la riera d'Argentona (1956-2050) i una altra sobre l'Associació de Pastors del Montnegre i el Corredor i la gestió ramadera al Parc.

La sessió de la tarda va continuar amb hidrologia i gestió forestal. En va destacar la ponència sobre l'avaluació de l'Índex de Biodiversitat Potencial a la Xarxa de Parcs Naturals i la creació de l'observatori de la biodiversitat i el canvi climàtic de Badalona.

La jornada de dijous 21 de novembre va estar tota dedicada a la conservació de la biodiversitat. Va començar amb el bloc de vegetació, al qual va seguir el d'hàbitats i fauna. Al matí s'hi va presentar, entre d'altres, la cartografia dels hàbitats dels tres espais naturals protegits implicats en les jornades, l'estat de les poblacions d'amfibis i la problemàtica de les malalties emergents que els sotgen, i el Centre de Monitoratge de la Biodiversitat de les Muntanyes Mediterrànies. A la tarda, hi va haver comunicacions sobre ocells, rèptils i mamífers, que van completar els grups faunístics tractats en aquesta edició de la consolidada Trobada.

A la jornada hi van assistir un total de 150 persones i s'hi van presentar 58 comunicacions i 2 pòsters. Del total de les comunicacions presentades, 39 estaven relacionades amb el Parc del Montnegre i el Corredor. Dues de les comunicacions van ser presentades per personal del parc: "Gestió de l'ús públic al Parc del Montnegre i el Corredor i el seu impacte sobre el medi natural", a càrrec de Jordina Grau i Pep Pannon, i "Seguiment dels aprofitaments forestals al Parc del Montnegre i el Corredor", a càrrec de Glòria Villena.

La jornada es va retransmetre en temps real pel canal [YouTube de la XPN](#), on van quedar arxivada per a la seva consulta.



Trobada de presentació d'estudis a Alella. Font: Arxiu XPN

