



Xarxa de Parcs Naturals

Memòria 2025

Xarxa de Parcs Naturals

Memòria 2025



© Inaki Relanant / Diputació de Barcelona

1.

La Xarxa de Parcs Naturals

13 espais naturals d'alt valor paisatgístic, ecològic i cultural

98.969	hectàrees
8,89 %	superfície PEIN
97	municipis
22 %	del territori català
70 %	de la població de Catalunya
136	edificis públics gestionats
27	hàbitats d'interès comunitari dins la XPN de la Diputació de Barcelona segons el Catàleg d'elements d'interès de conservació prioritària de la XPN
29	espècies de flora d'interès de conservació prioritària 21 vulnerables, 8 en perill d'extinció
60	espècies de fauna d'interès de conservació prioritària 44 vulnerables, 16 en perill d'extinció
26.225.355 €	de pressupost

Què fa la Xarxa de Parcs Naturals (XPN)



Protegeix els valors naturals, agrícoles, forestals, culturals i paisatgístics.



Aposta per un equilibri entre la preservació dels parcs i el desenvolupament econòmic del territori.



Ordena l'ús públic i l'educació ambiental del patrimoni cultural i natural.



Fomenta la participació amb diverses plataformes i òrgans de govern.

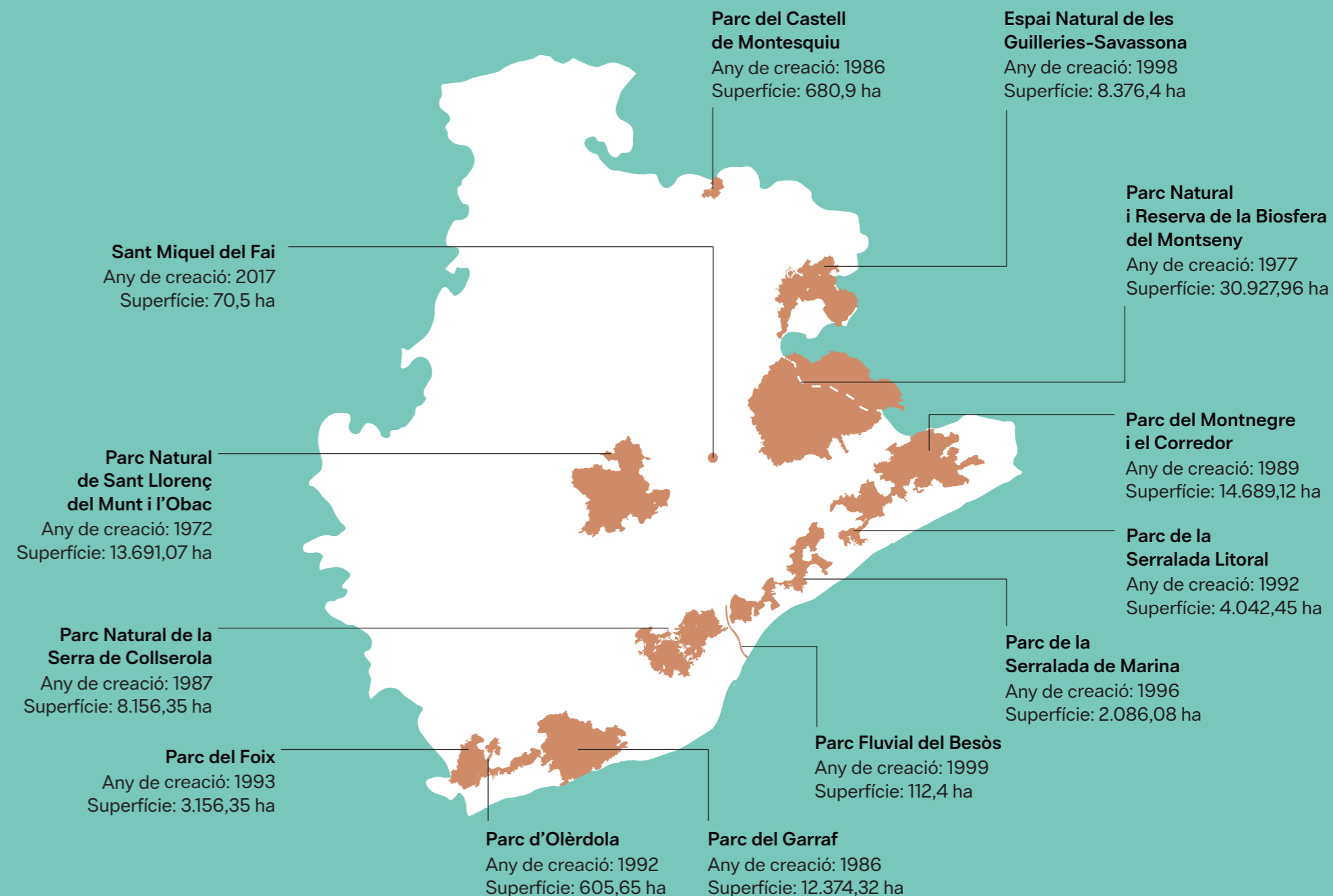
Principals línies d'actuació



Adaptació de la Xarxa al canvi global vinculat als riscos dels ecosistemes naturals davant el context d'emergència climàtica.



Gestió del territori mitjançant la planificació territorial, en especial de la infraestructura verda.





© Inaki Relanzón / Diputació de Barcelona

2.

La XPN en xifres

Subvencions a empreses i particulars

659.000 €



© Tramòlia Produccions Culturals

Projectes europeus

7
18.986.521 €



© Mira Natura

Equipaments d'ús públic i educació ambiental

103
Visitants
283.464



© Susanna Ghiesà / Diputació de Barcelona

Infraestructures

Xarxa viària rodada

1.585 km

Xarxa d'estacionament de vehicles

124 / 114.059 m²



© Oriol Clavera / Diputació de Barcelona



© Ricard Badia / Diputació de Barcelona


Xarxa d'itineraris senyalitzats

222



Assistents a passejades guiades i altres activitats

13.037



© Ricard Badia / Diputació de Barcelona

Empreses adherides a la Carta Europea de Turisme Sostenible (CETS)

46



Comunicació

Vísites web

1.429.822

Seguidors a xarxes socials

243.890

Inversió publicitària

44.435 €


Publicacions i elements de difusió

423



Convenis de col·laboració

117



© Oriol Clavera / Diputació de Barcelona



© Oriol Clavera / Diputació de Barcelona

3.

Eixos d'actuació

Conservació

La Xarxa de Parcs Naturals té la responsabilitat d'accions de conservació i restauració i accions de prevenció i gestió del territori.

Recerca, seguiment i avaluació

S'han seguit desplegant els plans de seguiment de paràmetres ecològics en cada espai natural protegit sota el marc del **Pla estratègic de seguiment i recerca per a la conservació del medi natural a la Xarxa de Parcs Naturals de la Diputació de Barcelona**.



Recerca i seguiment

806.500 €

14

estudis transversals a la XPN

15

estudis específics d'espais naturals protegits



Tech4Nature

La iniciativa internacional Tech4Nature, impulsada per la Unió Internacional per a la Conservació de la Natura (UICN) i el programa TECH4ALL de Huawei, ha fet un pas endavant a l'Estat espanyol amb el desplegament d'eines digitals avançades en dos espais naturals de referència per analitzar la relació entre les persones i la natura. En el marc de la Xarxa de Parcs Naturals de la Diputació de Barcelona, el projecte té un impacte destacat al Parc Natural de Sant Llorenç del Munt i l'Obac, on s'estan incorporant solucions innovadores per millorar la gestió de les activitats recreatives i reforçar la conservació d'espècies sensibles.



Life eCOadapt50

Projecte europeu d'adaptació al canvi climàtic liderat per l'Àrea d'Acció Climàtica i Transició Energètica de la Diputació de Barcelona en què participen 25 socis públics i privats, entre els quals la Xarxa de Parcs Naturals. Amb una durada fins al 2030, està enfocat a la cocreació d'una acció estratègica per a l'adaptació al canvi climàtic dels territoris i l'economia local en 19 àrees de Catalunya. Continua l'acció iniciada pel programa Life Clinomics.



Stonewallsforlife

Finançat en el marc del programa LIFE Adaptació al canvi climàtic, té per objecte demostrar com una tècnica ancestral, els murs de pedra seca, es pot utilitzar eficaçment per millorar la resiliència del territori al canvi climàtic. El projecte mostra els beneficis ambientals, socials i econòmics de la restauració de murs de pedra seca abandonats en dos territoris fràgils però peculiars: el Parc Nacional de Cinque Terre (Itàlia) i el Parc del Garraf.



Life Tritó+H2O

A finals de 2022 va tenir lloc el tancament del projecte Life Tritó Montseny. Malgrat els bons resultats obtinguts, el tritó del Montseny (*Calotriton arnoldi*) continua estant en perill crític d'extinció. La GSEN ha presentat el projecte Life Aqua Tritó a la convocatòria europea del programa LIFE 2025, l'objectiu principal del qual és la restauració de l'hàbitat de ribera dels torrents de muntanya del Parc Natural i Reserva de la Biosfera del Montseny, per evitar l'extinció del *Calotriton arnoldi*.

Ús públic i educació ambiental

Té per objectius la creació i el manteniment d'equipaments i la creació i el desenvolupament d'activitats d'ús públic i educació ambiental.

El Pla marc d'educació ambiental i voluntariat de la Xarxa de Parcs Naturals de la Diputació de Barcelona (2020-2026) regula aquest àmbit d'actuació i conté les diagnosi prèvies del Parc del Montnegre i el Corredor, el Parc de la Serralada Litoral i el Parc Natural de Sant Llorenç del Munt i l'Obac.



Accessibilitat a la Xarxa de Parcs Naturals

Enguany, s'ha completat el **Pla d'accessibilitat universal dels espais naturals de la XPN** i s'han adquirit **quatre cadires Joëlette Kids**. L'elaboració de la diagnosi prèvia i la redacció del Pla han comptat amb el finançament dels fons europeus Next Generation, en el marc de la tasca 8 de l'actuació número 7 del subprojecte PSTD: Espais Naturals i Turisme Sostenible, una oportunitat per a la província de Barcelona.

A més, s'han dut a terme **19 rutes teatralitzades inclusives** i s'han ofert **29 serveis de guiatge amb Joëlette**. El mes de novembre va tenir lloc la **tercera Festa amb motiu del Dia Internacional de les Persones amb (dis)Capacitat**, que es va celebrar en els entorns del santuari del Corredor (Parc del Montnegre i el Corredor).

«Coneguem els nostres parcs»

Programa adreçat al 6è curs de primària de les escoles públiques i concertades de la província de Barcelona des del curs 1983-1984.



6.878
alumnes



187
escoles



70
municipis

«Viu el parc»

Consta de dues licitacions, el **programa artístic** i el **programa escolar**, i inclou els actes centrals de diverses activitats i cicles (Matinals, Poesia als parcs, Nits d'estels,

Parcs en concert, Òpera als parcs o ral-lis i concursos fotogràfics), i actes als municipis de l'àmbit dels parcs de la XPN.

Artístic



44
municipis participants



100
actuacions festives



5.447
assistents als actes

Escolar



130
escoles



208
aules



4.602
alumnes



Pressupost global
172.364,22 €



Costos de difusió
14.453,84 €

«Parcs i biblioteques... naturalment!»

Programa impulsat en col·laboració amb la Gerència de Serveis de Biblioteques que es duu a terme a **60 biblioteques i 9 centres de documentació de l'àmbit de 10 espais naturals protegits**.



Pressupost total
86.240 €



Suport transport escolar
79.700 €

«El Montseny a l'escola»

Programa d'educació ambiental que pretén apropar el Parc Natural i Reserva de la Biosfera del Montseny, a la població local i establir un marc per compartir treballs i experiències entre escoles que viuen a la vora del Montseny, educadors ambientals i gestors del Parc.

Curs 2025-26



1.348 alumnes

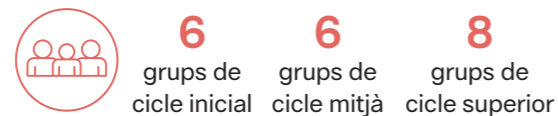


17 centres públics de primària

«Guilleries-Savassona a l'escola»

Programa escolar d'educació ambiental adreçat a les escoles de primària de l'àmbit de l'Espai Natural de les Guilleries-Savassona que proposa una situació d'aprenentatge per a cadascun dels cursos amb temes específics de l'Espai Natural.

Curs 2025-26



372 alumnes



4 centres públics

«El curs al Parc», a Collserola

Programa que posa a l'abast dels centres educatius els recursos que ofereix el Parc Natural de la Serra de Collserola. Un ventall de propostes educatives per a totes les edats i un conjunt d'equipaments i dotacions que motiven i faciliten l'aproximació al territori.

Curs 2025-26



12.787 alumnes



204 escoles



28 municipis



Pressupost total
88.940 €



Descomptes activitats
2.662 €

Passejades guiades i altres activitats als parcs

Les Passejades guiades apleguen sortides adreçades a un públic general i familiar que permeten conèixer el ric patrimoni natural i cultural dels espais de la XPN.



350 passejades



155 activitats programades



21 rutes teatralitzades



47 empreses del territori implicades



13.037 assistents

Propostes d'aprenentatge servei (APS) i servei comunitari

La metodologia educativa d'aprenentatge servei (APS) es desenvolupa a la XPN des de l'any 2005 per donar suport a projectes de servei comunitari a instituts d'educació secundària.



9 accions



7 espais naturals



13 instituts



Pressupost
12.489,75 €

Estades a les escoles de natura amb pernoctació

Estades de curta durada amb pernoctació als equipaments pedagògics de la XPN, propis o en conveni.



4 escoles de natura



3 espais naturals



1.502 alumnes



26 escoles



Import total destinat a subvencionar
44.996,87 €

Documentació i jornades tècniques



13 centres de documentació



37.928 referències catalogades



7.540 documents digitalitzats



2.422 visites al catàleg



7 jornades



619 assistents



64 comunicacions



© Arxíu XPN

Desenvolupament socioeconòmic

Té per objectiu compatibilitzar la conservació de la natura i el benestar de les comunitats locals.

Se centra en la promoció d'activitats que generin ingressos i llocs de treball per a la població dels municipis dels parcs, que respectin la natura i la cultura local i, sobretot, que siguin compatibles amb la conservació. I, tot això, a través de formació, promoció, ajuts (subvencions), certificacions (CETS/Reserva de la Biosfera) i participació amb les entitats locals, públiques i privades.

Una de les eines principals és la **Carta europea de turisme sostenible (CETS)**, un mètode i reconeixement (Europarc) que orienta la gestió conjunta entre parcs, comunitat local i empreses per afavorir el desenvolupament socioeconòmic respectuós amb el medi.

L'ecoturisme és una modalitat de turisme sostenible centrada en la natura. Implica visitar espais naturals de manera responsable, afavorint la conservació del medi ambient i el benestar de les comunitats locals, i promou l'educació ambiental tant per a visitants com per a residents.




Parcs acreditats

6



Carta europea de turisme sostenible (CETS)

La participació és un dels elements essencials de la CETS, que implica la col·laboració, la cooperació i el consens entre tots els agents implicats en l'oferta turística de la zona per elaborar una estructura de turisme sostenible en els espais naturals protegits.




«Alimentem Collserola!», projecte de dinamització de la pagesia al Parc Natural de la Serra de Collserola

Iniciativa per promoure sistemes alimentaris locals més justos i sostenibles, i per reactivar l'activitat agrària en l'àmbit del Parc Natural, que compta amb la implicació de la pagesia i, el suport dels ajuntaments.



Turisme sostenible

El Parc Natural del Montseny, el Parc Natural de Sant Llorenç del Munt i l'Obac, el Parc del Garraf, el Parc d'Olèrdola, el Parc del Foix i el Parc de la Serralada Litoral són els beneficiaris dels 2 milions d'euros del Pla de sostenibilitat turística en destinació (PSTD) - Espais naturals i turisme sostenible, concedits en el marc de la segona convocatòria extraordinària de PSTD i finançats per la Unió Europea amb fons Next Generation dins del Pla de recuperació, transformació i resiliència.



© Ricard Boix / Diputació de Barcelona

© Hugo Lorient / Diputació de Barcelona

Governança

Inclou activitats de planificació i participació i activitats generals i de suport.

Un dels objectius principals de la XPN en aquest àmbit és fomentar la governança i la participació, generant i mantenint espais de participació i col·laboració entre els òrgans gestors dels parcs, la societat civil organitzada (especialment entitats d'àmbit local) i la ciutadania, que permetin teixir i consolidar complicitats a mitjà i llarg termini.

Així mateix, es vol promocionar, orientar i oferir suport a les entitats que vulguin dur a terme accions de voluntariat dins l'àmbit dels espais de la XPN.

En aquest sentit, el Pla marc d'educació ambiental i voluntariat de la Xarxa de Parcs Naturals de la Diputació de Barcelona (2022-2026) constitueix el marc de referència per als diferents espais naturals de la XPN en aquests àmbits. Una de les accions que preveu és l'establiment de taules d'educació ambiental i taules de voluntariat en tots els seus espais naturals protegits.



Participació

La Xarxa de Parcs Naturals compta amb diferents òrgans i espais estables de participació a tots els parcs i amb una plataforma per fer-ne difusió i facilitar la participació de la ciutadania en l'elaboració i desplegament de les seves activitats.

Òrgans i espais estables de participació



28
òrgans i espais estables de participació



54
reunions anuals

Procés de participació per a la redacció del Pla de protecció del medi natural i el paisatge del Montseny



49
entitats i 85 persones participants



247
aportacions rebudes

Plataforma de participació

participa311-espaisnaturals.diba.cat

Mobilitat (Bus Parc)

Conveni de col·laboració entre la Generalitat de Catalunya (mitjançant el Departament de Territori, Habitatge i Transició Ecològica), l'Autoritat del Transport Metropolità de l'Àrea de Barcelona i la Diputació de Barcelona, per a la millora de les comunicacions en transport públic als parcs naturals del Montseny i de Sant Llorenç del Munt i l'Obac.







