



**Parc Natural
del Montseny**
Reserva de la Biosfera

Memòria 2024



**Xarxa de
Parcs Naturals**



**Diputació
Barcelona**

Imatge de la coberta: personal de Manteniment. Font: Arxiu XPN

© Diputació de Barcelona

Juliol de 2025

Coordinació i edició: Subdirecció d'Imatge Corporativa i Promoció Institucional
de la Diputació de Barcelona

Impressió: Departament de Reproducció Gràfica de la Diputació de Barcelona

Índex

Introducció	5
Presentació	5
Notes prèvies	6
1. Dades generals	7
1.1. Figura jurídica, data de creació i normativa d'aplicació	7
1.2. Administració promotora i raó social	8
1.3. Àmbit geogràfic i administratiu	9
1.3.1. Comarques i municipis	10
1.3.2. Dades de població	11
1.3.3. Titularitat del sòl	12
2. Òrgans de gestió i participació	15
2.1. Presentació	15
2.2. Junta Rectora	15
2.3. Comissió Executiva	17
2.4. Comitè Científic	18
2.5. Comissió Consultiva	19
3. Mitjans i recursos	20
3.1. Personal	20
3.2. Equipaments	23
3.2.1. Oficina del parc i centres d'informació	25
3.2.2. Punts d'informació	28
3.2.3. Centres de documentació i escoles de natura	34
3.2.4. Museus i altres equipaments culturals i de recerca	36
3.2.5. Allotjaments rurals, albergs, àrees d'esplai i àrees d'acampada	39
3.2.6. Àrees d'aparcament	42
3.2.7. Itineraris a peu senyalitzats	44
3.3. Material de divulgació i comunicació	45
3.4. Parc mòbil	50
3.5. Pressupost	51
4. Principals activitats dutes a terme	53
El programa d'activitats	53
4.1. Conservació del patrimoni natural i cultural	54
4.1.1. Activitats de conservació i restauració	54
Pla de seguiment i recerca	54
Programa Tritó Montseny	55
4.1.2. Activitats de prevenció i gestió del territori	59
Pla de vigilància i prevenció d'incendis (campanya d'estiu)	59
4.2. Desenvolupament sostenible i benestar de la població local	60
4.2.1. Polítiques de foment agrícola, forestal, de serveis i cultural	60
Subvencions	60
Viu el parc	64
Poesia als parcs	66

Parcs en concert	67
Parcs i biblioteques,... naturalment!	68
Parc a taula.	69
Carta Europea de Turisme Sostenible	71
4.2.2. Infraestructures i serveis generals	72
Manteniment i arranjamnt de la xarxa viària	72
Altres actuacions en infraestructures.	74
Senyalització.	80
Gestió de residus i recollida d'escombraries	80
Mobilitat sostenible. Bus parc	82
4.3. Ús públic i educació ambiental	84
4.3.1. Actuacions a la xarxa d'equipaments.	84
4.3.2. Activitats d'ús públic, educació ambiental i comunicació.	84
Estratègia d'educació ambiental del PNMRB	84
Pla d'ús públic del Parc Natural del Montseny	85
Nombre de visitants al Parc Natural.	85
Activitats dels centres de documentació del parc.	89
Dia Europeu dels Parcs i Setmana de la Natura	91
Passejades guiades	92
Programa Coneguem els nostres parcs.	94
Estades a les escoles de natura amb pernoctació	95
Desplegament del programa educatiu El Montseny a l'escola	96
Activitats amb voluntariat al parc.	97
Foment de l'accessibilitat al parc.	97
Dades web, xarxes socials i aplicació mòbil	101
4.4. Activitats de coordinació i governança	102
4.4.1. Activitats de planificació i participació.	102
Programació d'objectius i actuacions. Indicadors d'execució.	102
Reunions dels òrgans de gestió i participació	103
Convenis.	105
«Receptes de la biosfera», en el marc de la Reserva de la Biosfera del Montseny	107
Pla d'igualtat de gènere de la Reserva de la Biosfera del Montseny.	116
Relacions externes	116
Coordinació general	117
4.4.2. Activitats generals i de suport	118
Projecte SIGEP	118
Seguiment i control de la normativa.	123
Certificació de qualitat: el Sistema de Qualitat «Q» al Parc Natural i Reserva de la Biosfera del Montseny.	125
Accions formatives, jornades, seminaris i actes organitzats	126

Introducció

Presentació

De les actuacions incloses en el Programa d'Actuació 2024 del Parc Natural del Montseny, els òrgans de participació del parc —Junta Rectora, Comissió Executiva i Consell Consultiu— han sol·licitat incloure en l'ordre del dia de les seves sessions l'explicació i l'estat d'execució d'alguna de les actuacions incloses en aquest Programa d'Actuació.

La primera de les actuacions més sol·licitades ha estat la consulta sobre l'estat de redacció del Pla de Protecció del medi natural i del paisatge del Parc Natural del Montseny. En cadascuna de les sessions s'ha anat explicant l'estat de redacció de l'Avanç del Pla de Protecció. I, en la darrera sessió de la Junta Rectora, celebrada a Gualba, es va explicar que l'Avanç del Pla de Protecció ja està redactat per part de l'equip tècnic gestor del parc, i es pren el compromís de reprendre el procés de participació ciutadana durant l'any 2025, mitjançant sessions de debat presencial i a través de la plataforma de participació Participa311 de la Xarxa de Parcs Naturals de la Diputació de Barcelona.

Destacar també que durant el 2024 s'ha convocat el Comitè Científic amb l'objectiu d'informar del contingut d'aquest Avanç del Pla de Protecció, i es va lliurar als seus membres tota la documentació per ser revisada per aquests dins dels seus àmbits d'expertesa.

Una de les actuacions també més comentades durant les sessions dels òrgans de participació ha estat l'Estudi per a l'elaboració del mapa d'itineraris per a la realització d'activitats organitzades físiques i esportives (principalment activitats de caminar, córrer i bicicleta). Durant l'any 2024, l'equip tècnic del parc ha realitzat un primer estudi sobre el grau de compliment del Protocol o Document de bones pràctiques per a Activitats excursionistes, amb el compromís que l'any 2025 es revisarà aquest protocol i s'elaborarà el mapa d'itineraris d'activitats organitzades conjuntament amb el Grup d'Excursionistes.

De les actuacions incloses en el Programa d'Actuació que fan referència a la regulació de l'ús públic, es destaca la consolidació del Punt d'Acollida ubicat a la rotonda de Fogars de Montclús. En aquest punt d'acollida, operatiu des del 12 d'octubre fins al 8 de desembre, s'hi van registrar una mitjana de 75 vehicles privats estacionats, que han permès pacificar les zones més sensibles del parc des del punt de vista de la seva conservació i, a més, s'ha promogut encara més l'ús del Bus parc, que ha assolit unes xifres d'utilització molt altes.

De les actuacions de conservació, destacar, un any més, tots els programes de seguiment dels paràmetres de flora i fauna. Aquests programes es duen a terme amb la participació de l'equip de biologia del parc, els guardes forestals i el personal extern expert dins dels convenis de col·laboració existents amb universitats, centres de recerca i museus.

Per últim, destacar la dinàmica de treball que l'equip gestor del parc té amb diferents col·lectius. Aquest any 2024 s'ha creat els grups de treball següents: el Grup de Caçadors i el Grup de Plantes invasores. Aquest darrer està integrat per personal de la Subdirecció General de Biodiversitat i Medi Natural de la Generalitat de Catalunya i de Forestal Catalana, SA., amb l'objectiu de redactar protocols per actuar sobre espècies invasores com el seneci del cap.

Notes prèvies

Abreviacions

Les abreviacions següents faciliten la presentació de taules i gràfics i són comunes per a tots els espais de la Xarxa de Parcs Naturals. Pot ser que alguna no es localitzi en aquesta memòria.

Abreviació	Significat
DIBA	Diputació de Barcelona
DDGI	Diputació de Girona
FOX	Parc del Foix
GRF	Parc del Garraf
GSEN	Gerència de Serveis d'Espais Naturals
GUI	Espai Natural de les Guilleries Savassona
MCO	Parc del Montnegre i el Corredor
MSY	Parc Natural del Montseny
MTQ	Parc del Castell de Montesquiú

Abreviació	Significat
OASJ	Oficina Administrativa i de Suport Jurídic
OLE	Parc d'Olèrdola
SAGTIO	Servei d'Anàlisi i Gestió Territorial, Inversions i Obres
SGPN	Servei de Gestió de Parcs Naturals
SLI	Parc de la Serralada Litoral
SLL	Parc Natural de Sant Llorenç del Munt i l'Obac
SMA	Parc de la Serralada de Marina
XPN	Xarxa de Parcs Naturals

Enllaços

Els enllaços que es troben en diversos punts d'aquest document porten a informació actualitzada en el moment en què es fa la consulta, que no ha de ser, necessàriament, la informació vigent referida a l'any de confecció d'aquesta memòria.

1. Dades generals

1.1. Figura jurídica, data de creació i normativa d'aplicació

Figura jurídica i data de creació

El primer document oficial de protecció del massís va ser el Reial decret de creació del Patronat de la Muntanya del Montseny, aprovat el 15 de setembre de 1928, signat pel rei Alfons XIII a finals del període de la dictadura de Primo de Rivera. Anys abans, des de la Mancomunitat de Catalunya i sota l'empenta de polítics com Jaume Bofill i Mates i altres figures del Noucentisme català, s'havia intentat, sense èxit, que el Montseny fos declarat parc nacional segons la llei espanyola de 1916. No seria, però, fins el 1977 que es va aprovar, per part de la Diputació de Barcelona primer i el 1978 per la de Girona, després, un Pla especial de protecció que prenia aquesta proposta urbanística que figurava en la Llei del sòl de 1956. S'havia aprovat el Pla especial del Montseny.

Pla especial del Parc del Montseny

D'acord amb la Llei sobre règim del sòl i ordenació urbana, text refós de 9 d'abril de 1976 promogut per la Diputació de Barcelona i aprovat per la Comissió Provincial d'Urbanisme de Barcelona el 26 de juliol de 1977, i per la Diputació de Girona i aprovat per l'Ordre del Ministeri d'Obres Públiques i Urbanisme de 26 de gener de 1978, aquest pla és la figura cabdal de protecció del Parc Natural del Montseny i la que determina bàsicament el règim de protecció i gestió actuals, en aplicació de la legislació urbanística.

Decret de creació del parc natural

El Decret 105/1987 de la Generalitat de Catalunya, de 20 de febrer (**DOGC núm. 827, de 10 d'abril de 1987**), reconeix la creació del Parc Natural del Montseny, d'acord amb la Llei 12/1985, de 13 de juny, d'espais naturals (**DOGC núm. 556, de 28 de juny de 1985**).

Decret 127/2021, d'1 de juny, sobre el Parc Natural del Montseny i sobre els espais del PEIN el Montseny i Cingles de Bertí (**DOGC núm. 8.428, de 8 de juny de 2021**).

Decret d'aprovació del Pla d'espais d'interès natural

El **Decret 328/1992** de la Generalitat de Catalunya, de 14 de desembre (DOGC núm. 1714, d'1 de març de 1993), en el seu annex 1, que enumera la llista d'espais d'interès natural, inclou el Montseny, amb els límits de l'àmbit del Pla especial.

Declaració com a reserva de la biosfera

La Resolució del Comitè Internacional de Coordinació del Programa MAB de la Unesco, de 28 d'abril de 1978, incorpora el Parc Natural del Montseny a la Xarxa Internacional de Reserves de la Biosfera dins del Programa sobre l'home i la biosfera (MAB) de la Unesco. El 12 de juny de 2014, el Consell Internacional de Coordinació aprova l'ampliació de la Reserva de la Biosfera del Montseny.

Directives comunitàries en matèria de conservació de la biodiversitat (LIC i ZEPA)

Directiva 92/43/CEE del Consell, de 21 de maig de 1992, relativa a la conservació dels hàbitats naturals i de la fauna i flora silvestres.

Directiva 2009/147/CE del Parlament Europeu i del Consell, de 30 de novembre de 2009, relativa a la conservació de les aus silvestres.

Més disposicions legals d'utilitat per a la gestió d'espais naturals protegits

A banda de les esmentades, també són d'aplicació un conjunt de **disposicions legals**, tant de caràcter general com sectorial, que s'apliquen tot sovint en la gestió d'espais naturals protegits.

1.2. Administració promotora i raó social

**Diputació de Barcelona
Servei de Gestió de Parcs
Naturals**

C/ del Comte d'Urgell, 187
Edifici del Relotge, 3a planta
08036 Barcelona
Tel.: 934 022 428
A/e: s.gestioparcsn@diba.cat
Web: <https://parcs.diba.cat/>

**Oficina del Parc Natural
del Montseny
Masia Mariona**

Ctra. BV-5119, PK 2,500
08479 Fogars de Montclús
Tel.: 938 475 102
A/e: p.montseny@diba.cat

**Diputació de Girona
Àrea d'Acció Territorial.
Medi Ambient**

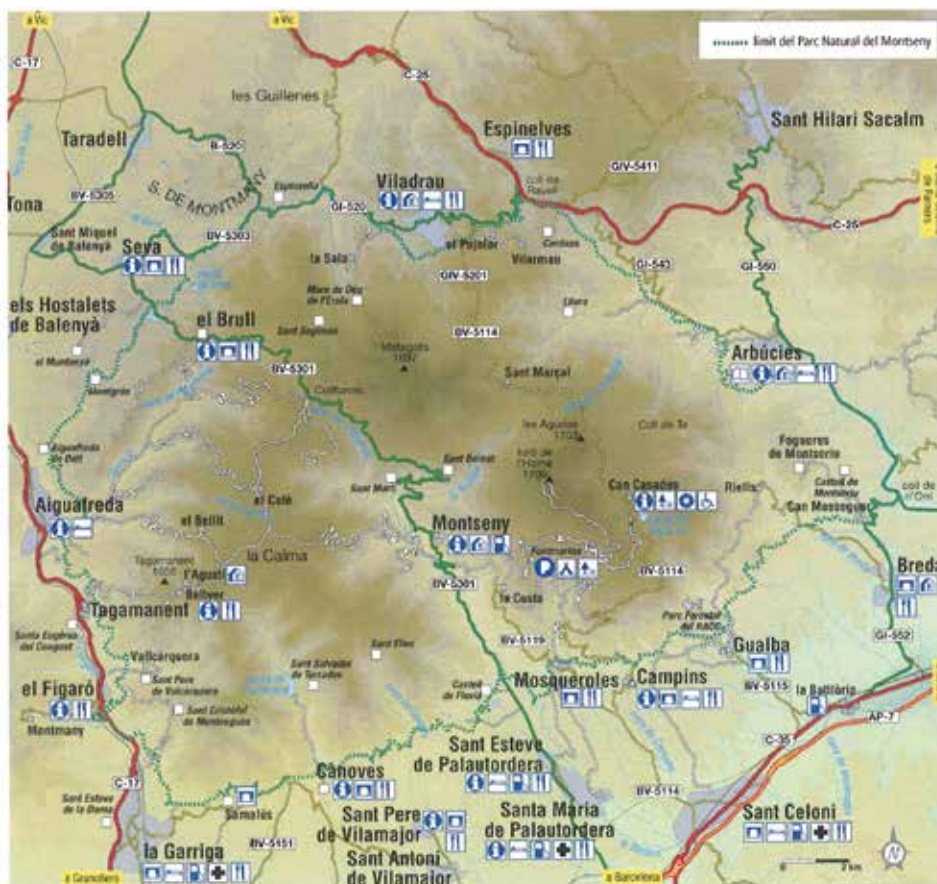
Pujada de Sant Martí, 4-5
17004 Girona
Tel.: 972 185 000
A/e: pnmontseny@ddgi.cat
Web: <https://www.ddgi.cat/web/nivell/228/s-0/medi-ambient>



Vista del massís del Montseny des del Parc del Montnegre i el Corredor. Font: Arxiu XPN

1.3. Àmbit geogràfic i administratiu

Mapa del parc



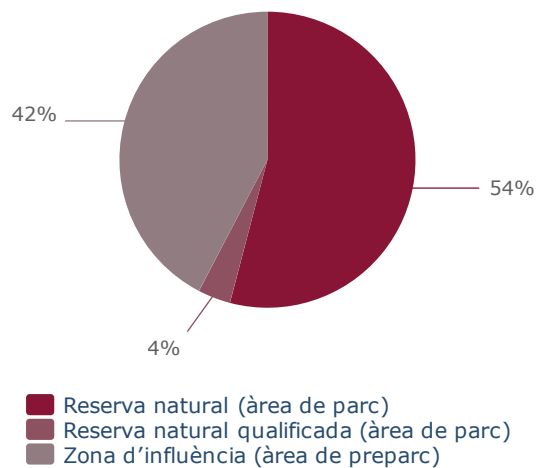
Des d'aquests enllaços podeu accedir al [Mapa de l'informador del parc](#) i al fullet [Benvinguts al parc](#).

Superfície i àmbits normatius

La superfície total del parc natural és de **30.928 ha**.

Per tal de definir els tractaments i els usos específics més ajustats a les característiques concretes del territori, el Pla de protecció estableix i delimita les zones següents:

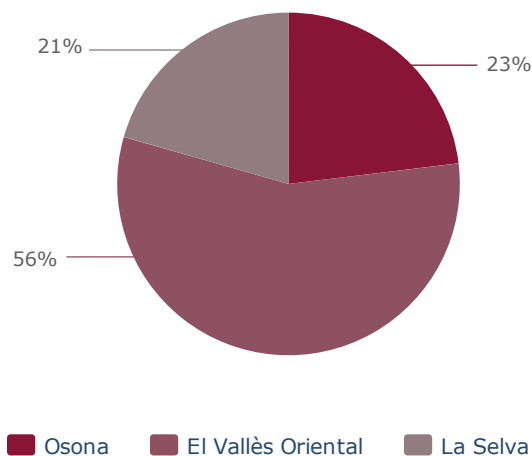
Zonificació del Parc Natural del Montseny	Superfície (ha)
Reserva natural (àrea de parc)	16.080,67
Reserva natural qualificada (àrea de parc)	1.043,97
Zona d'influència (àrea de preparc)	12.214,31
Extensió total	29.338,95
Ambit de la reserva de la biosfera	48.643,75



1.3.1. Comarques i municipis

El territori delimitat pel Pla especial de protecció inclou sòls pertanyents a 18 municipis de les comarques del Vallès Oriental, Osona i la Selva.

Comarca	Municipi	Total (ha)	Dins del parc (ha)	% del municipi	% del total del parc
Osona		12.233,23	6.888,88		22,27
	El Brull	4.115,57	3.467,07	84,24	11,21
	Seva	3.046,39	625,41	20,53	2,02
	Viladrau (GIR)	5.071,27	2.796,40	55,14	9,04
Vallès Oriental		26.061,93	17.305,66		55,95
	Aiguafreda	793,35	544,13	68,59	1,76
	Campins	730,28	242,47	33,20	0,78
	Cànoves i Samalús	2.915,60	1.818,89	62,38	5,88
	Figaró-Montmany	1.489,98	577,42	38,75	1,87
	Fogars de Montclús	4.024,90	3.570,51	88,71	11,54
	Gualba	2.707,10	1.020,30	37,69	3,30
	La Garriga	1.900,79	408,53	21,49	1,32
	Montseny	2.654,48	2.641,25	99,50	8,54
	Sant Esteve de Palautordera	1.064,08	448,82	42,18	1,45
	Sant Pere de Vilamajor	3.434,31	2.112,67	61,52	6,83
	Tagamanent	4.347,06	3.920,70	90,19	12,68
La Selva		18.047,39	6.733,39		21,77
	Arbúcies	8.634,26	4.776,11	55,32	15,44
	Breda	501,55	107,53	21,44	0,35
	Riells i Viabrea	2.706,76	1.452,26	53,65	4,70
	Sant Feliu de Buixalleu	6.204,82	397,49	6,41	1,29
Subtotal Barcelona		33.223,89	21.398,17		69,19
Subtotal Girona		23.118,66	9.529,79		30,81
Total general		56.342,55	30.927,96	-	100,00



1.3.2. Dades de població

Població dels municipis de l'àmbit del parc

Municipi	2024 Població total	Població dins de parc (2021)	
		Cases	Persones permanent
Aiguafreda	2.582	2	7
Arbúcies	6.655	91	205
Breda	3.917	12	22
Brull, el	293	37	115
Campins	609	12	21
Cànoves i Samalús	3.309	20	31
Figaró-Montmany	1.190	20	445
Fogars de Montclús	563	151(1)	211
Garriga, la	17.277	1	4
Gualba	1.743	12	22
Montseny	379	155	345
Riells i Viabrea	4.497	57(2)	108
Sant Esteve de Palautordera	3.081	18	30
Sant Feliu de Buixalleu	878	3	7
Sant Pere de Vilamajor	4.923	152(3)	123
Seva	3.801	3	8
Tagamanent	339	11	41
Viladrau	1.175	9	29
Total	57.211	741	1.285

(1) S'hi ha inclòs el nucli de la Costa del Montseny.

(2) S'hi ha inclòs el nucli de Riells del Montseny.

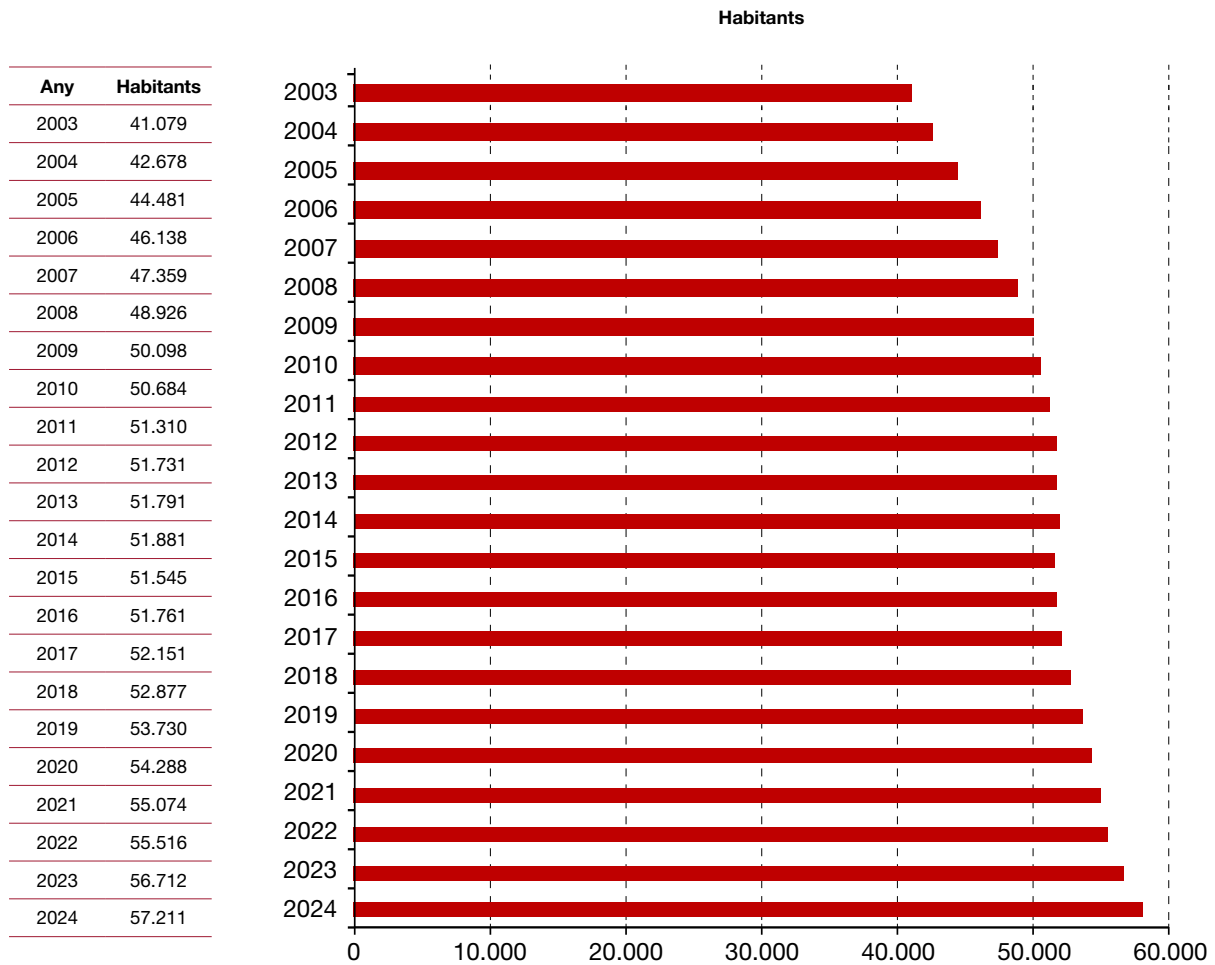
(3) S'hi ha afegit Refugis del Montseny.

Evolució de la població a l'interior del parc

Any	2019 (cens)																			
	2005	2006	2007	2008	2009	2010	2011	2012	2013	2014	2015	2016	2017	2018	2018)	2020	2021	2022	2023	2024
Habitants	1.029	973	954	998	1.114	1.168	1.257	1.199	1.222	1.326	1.243	1.285	1.289	1.303	1.303	1.340	1.368	1.285	1.285	1.285

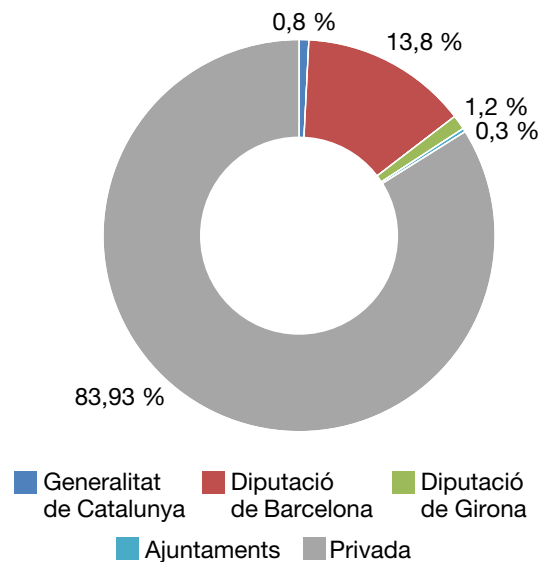
Evolució anual de la població total dels municipis de l'àmbit del parc

Font: Institut Cartogràfic de Catalunya; Idescat, Padró municipal d'habitants



1.3.3. Titularitat del sòl

Titularitat	Ens	Superfície (ha)	%
Pública	Diputació de Barcelona	4.276,96	13,8
	Diputació de Girona	359,02	1,2
	Generalitat de Catalunya	249,16	0,8
	Ajuntaments	79,36	0,3
	Ministeris	2,04	0
TOTAL		4.967	16,07
Privada		25.934	83,93
	TOTAL	30.901	100



Finques	Terme municipal	Superfície (ha)
Finques propietat de la Diputació de Barcelona		
El Vilar de la Costa	Fogars de Montclús	48,39
Can Planes de Fontmartina	Fogars de Montclús	92,71
Segregació de Riera de Ciuret (Fontmartina)	Fogars de Montclús	52,26
Emprius Can Planes - Riera de Ciuret (Fontmartina)	Fogars de Montclús	138,47
Peça Cortils	Fogars de Montclús	0,82
Font de Profit	Fogars de Montclús	1,41
Peça Carbonell	Fogars de Montclús	1,53
La Guardiola	Fogars de Montclús	0,57
Can Lleonart	Fogars de Montclús	0,44
Peça Jubany	Fogars de Montclús	2,76
Turó de l'Home - Les Agudes	Fogars de Montclús	111,75
Avetosa	Fogars de Montclús	42,26
Coll de Santa Elena	Fogars de Montclús	93,88
Can Casades	Fogar de Montclús	0,62
la Serra (Fontmartina)	Fogars de Montclús	0,99
Font de Passavets	Fogars de Montclús	12,7
Santa Fe	Fogars de Montclús	264,06
Can Pla	Fogars de Montclús	179,77
Can Grau + Les Planes de Can Grau	Fogars de Montclús	12,08
Peça del RACC - Rotonda	Fogars de Montclús	1,48
Cal Trompo Finca	Fogars de Montclús	49,58
Font del Frare	Fogars de Montclús	1,51
Riera de Ciuret - Sot de l'Infern (INVERCO)	Fogars de Montclús	42,15
Peça d'en Riera (INVERCO)	Fogars de Montclús	7,83
La Foscor (INVERCO)	Fogars de Montclús	3,64
Peça de Pla de Rany (INVERCO)	Fogars de Montclús	0,36
Masia Mariona	Fogars de Montclús	3,71
Camí parcial de la Costa del Montseny a Santa fe	Fogars de Montclús	0,97
Camí parcial de Penyacans al Turó de l'Home	Fogars de Montclús	3,07
Roc Perer i Font del Cirerer	Fogars de Montclús	17,44
Sot de Gualba I i II	Fogars de Montclús/Gualba	7,02
La Traïna +Peça Gronxadora+ Peça Coloreda	Fogars de Montclús/Montseny	206,26
Esqueis de Bovilar	Fogars de Montclús/Montseny	7,09
Les Ferreres (peça Layret)	Montseny	0,88
Les Agudes	Montseny	18,8
Taula dels Tres Bisbes-Peça Oriola	Montseny/Arbúcies/Viladrau	8,33
Matagalls del Cot-Triador (Riudateix)	Montseny	317,99
Peça de les Illes	Montseny	72,18
Can Gorgs	Montseny	3,98
Roureda del Puiug	Montseny	17,31
La Pedraguera	Montseny	19,16
Bascona 2 Font Dolça	Montseny	30,75
Bascona 1,1 (Can Besa)	Montseny	66,96
Bascona 1,2 (Vilalluny)	Montseny	18,6
El Puig de Sant Marçal	Montseny/Viladrau	45,27
L'Agustí	Tagamanent	199,19
Sant Martí de Tagamanent	Tagamanent	5,26
El Bellver	Tagamanent	198,04
El Passarell	Tagamanent	67,54

Cal Petit	Tagamanent/Figaró	1,47
Manso Prat - Rectoria Vella	Tagamanent	8,38
Les Planes de Tagamanent	Tagamanent/Figaró	54,47
Santa Maria de Tagamanent	Tagamanent	1,68
Torrent del Clot Reserva	Tagamanent	18,79
La Morera	Brull	118,26
Emprius de Coll Formic	Brull	11,39
Turó del Montgrós	Brull	4,51
La Castanyera	Brull	61,77
Font de Faig	Brull	69,41
Emprius Brull-Castanyera	Brull	91,61
Casanova de Sant Miquel	Brull/Aiguafreda	88,11
Vallforers	Tagamanent/Cànoves/Montseny	667,05
la Soleia del Bellit	Tagamanent	40,8
Can Terrer	Sant Pere de Vilamajor	79,89
El Pollell-Mas Joan-Ginesta-Rovira-Saüc + 3 peces (Santa Susanna)	Sant Pere de Vilamajor	134,2
Baladrell	Gualba	27,48
Baga de Corbera-Riera de Gualba	Gualba/Fogars de Montclús	40,94
Coll Pregon Matagalls Girona (La Vila)	Viladrau	105,89
Turó de Morou	Fogars de Montclús/Riells	66,39
Rectoria de Vallcàrquera	Figaró	1,92
Peça del Rector de Vallcàrquera	Figaró	1,14
Sot de la Merleta (La Vila) DIBA	Viladrau/Montseny	15,49
Comafosca (La Vila) DIBA	Viladrau/Montseny	66,1
Total (ha) finques de la Diputació de Barcelona		4.276,96
Finques propietat de la Diputació de Girona		
Montseny-Matagalls-La Vila (DDGI)	Viladrau/Brull	307,83
Sot de la Merleta-La Vila (DDGI)	Viladrau	51,19
Total (ha) finques de la Diputació de Girona		359,02
Finques propietat de la Generalitat		
El Vilar de la Castanya (Generalitat)	Brull/Montseny	247,17
Castell de Montsoriu (Generalitat)	Arbúcies -Sant Feliu de Buixalleu	1,97
Santa Helena (Generalitat)	Fogars de Montclús	0,02
Total (ha) finques de la Generalitat de Catalunya		249,16
Finques propietat dels ajuntaments		
Can Mirabó	Ajuntament d' Aiguafreda	28,08
Castell de Montclús	Ajuntament Sant Esteve de Palautordera	1,69
Can Illa Nou-Antic parc del RACC	Ajuntament de Gualba	42,33
Puig del Castell-Poblat Ibèric	Ajuntament de Cànoves	0,67
Peça 1 Pre-Castell de Montsoriu ARB	Ajuntament d'Arbúcies	1,12
Peça 2 Pre-Castell de Montsoriu SFB	Ajuntament de Sant Feliu de Buixalleu	5,45
Repetidor de Puig Drau	Ajuntament de Montseny	0,02
Total (ha) Ajuntaments		79,36
Finques propietat del Ministeris		
Observatori Metereològic del Turó de l'Home	Ministerio	0,13
Puig Ses Olles-Base Militar (actual)	Ministerio	0,39
Puig Ses Olles Base Militar (part restaurada)	Ministerio	1,48
Santa Helena 2	Ministerio	0,04
Total (ha) Ministerio		2,04
	TOTAL	4.966,54

2. Òrgans de gestió i participació

2.1. Presentació

El Decret 127/2021, d'1 de juny, sobre el Parc Natural del Montseny i sobre els espais del PEIN el Montseny i Cingles de Bertí, estableix el següent:

- La gestió del Parc Natural correspon a les diputacions de Barcelona i de Girona, sota les directrius de la Junta Rectora, que actuen com a òrgan gestor, mitjançant una direcció i un equip tècnic i administratiu.
- Els òrgans de participació del Parc Natural del Montseny són:
 - Junta Rectora,
 - Comissió Executiva
 - Consell Consultiu
 - Comitè Científic

2.2. Junta Rectora

Funcions

La Junta Rectora del Parc Natural del Montseny, que és l'òrgan de govern del parc, està integrada per persones que representen les administracions públiques i els àmbits econòmic, cultural i social.

Entre les seves funcions destaca establir, d'acord amb el Pla de protecció del medi natural i del paisatge, les directrius per exercir la gestió del Parc Natural del Montseny.

Es va constituir el 13 de juliol de 2022 i té la composició següent:

Composició

Presidència

Sr. Rafel Catafal Forns, ADF Montseny-Congost

Vicepresidència

Il·lma. Sra. Núria Masnou Pujol, alcaldessa de l'Ajuntament de Montseny

Secretaria

Sr. Xavier Navalon Nonell, director del Parc Natural del Montseny

Representants municipals

- L'alcalde de l'Ajuntament d'Aiguafreda, Il·lm. Sr. Miquel Parella i Codina
- L'alcalde de l'Ajuntament d'Arbúcies, Il·lm. Sr. Pere Garriga Solà
- El regidor de l'Ajuntament de Breda, Sr. Samuel Torres Torrent
- L'alcalde de l'Ajuntament del Brull, Il·lm. Sr. Pere Medina Serrahima
- L'alcaldessa de l'Ajuntament de Campins, Il·lma. Sra. Immaculada Font Micola
- L'alcaldessa de l'Ajuntament de Cànoves i Samalús, Il·lma. Sra. Ester Villanueva Marsal
- L'alcalde de l'Ajuntament de Figaró-Montmany, Il·lm. Sr. José Luis Hernández Arteseros
- L'alcalde de l'Ajuntament de Fogars de Montclús, Il·lm. Sr. Albert Rovira Rovira
- El regidor de l'Ajuntament de la Garriga, Sr. Alejandro Valiente Almazán
- L'alcaldessa de l'Ajuntament de Gualba, Il·lma. Sra. Olga Hernáiz Olías
- L'alcaldessa de l'Ajuntament de Montseny, Il·lma. Sra. Núria Masnou Pujol

- L'alcalde de l'Ajuntament de Riells i Viabrea, Il·lm. Sr. Josep Maria Bagot Belfort
- L'alcalde de l'Ajuntament de Sant Esteve de Palautordera, Il·lm. Sr. Tomeu Aspa Miralta
- El regidor de l'Ajuntament de Sant Feliu de Buixalleu, Sr. Luis Ramon Cardona Vallmajor
- El regidor de l'Ajuntament de Sant Pere de Vilamajor, Sr. José Carlos Guerrero Molina
- L'alcalde de l'Ajuntament de Seva, Il·lm. Sr. Pol Barnils Crusats
- L'alcalde de l'Ajuntament de Tagamanent, Il·lm. Sr. Ignasi Martínez Murciano
- L'alcaldesa de l'Ajuntament de Viladrau, Il·lma. Sra. Margarida Feliu Portavella

Representants de la Generalitat de Catalunya

- El subdirector general de Biodiversitat i Medi Natural del Departament d'Acció Climàtica, Alimentació i Agenda Rural, Sr. Josep M. Planas Cisterna
- El secretari d'Agenda Rural del Departament d'Acció Climàtica, Alimentació i Agenda Rural, Sr. Oriol Anson Fradera / El director general de Regadius i Espais Agraris del Departament d'Agricultura, Ramaderia, Pesca i Alimentació, Sr. Xavier Gispert Pedrol
- El director general d'Ordenació del Territori, Urbanisme i Arquitectura del Departament de Territori, Sr. Agustí Serra Monté
- La directora general d'Ecosistemes Forestals i Gestió del Medi del Departament d'Acció Climàtica, Alimentació i Agenda Rural, Sra. Anna Sanitjas Olea / La directora general de Boscos i Gestió del Medi del Departament d'Agricultura, Ramaderia, Pesca i Alimentació, Sra. Sandra Torras Noguera

Representants de la Diputació de Girona

- El diputat delegat de Medi Ambient, Il·lm. Sr. Josep M. Bagot Belfort
- El diputat delegat de Xarxa Viària Local, Il·lm. Sr. Alfons Casamajó Carrera
- El diputat delegat d'ODS i Patrimoni Natural, Il·lm. Sr. Nil Papiol Champagne

Representants de la Diputació de Barcelona

- El diputat president delegat de l'Àrea d'Espais Naturals i Infraestructura Verda, Il·lm. Sr. Xesco Gomar Martín
- El coordinador de l'Àrea d'Espais Naturals i Infraestructura Verda, Sr. Carlos Garcia Oquillas
- La gerent de Serveis d'Espais Naturals, Sra. M. Àngels Palacio Pastor
- La cap del Servei de Gestió de Parcs Naturals, Sra. Juana Barber Rosado

Representants de les associacions de propietaris de sòl no urbanitzable

- Consorci Forestal de Catalunya, Sr. Carles Masvidal Valle
- ADF Montseny-Ponent, Sr. Joan de Figarolas Bosch
- ADF Montseny-Congost, Sr. Rafel Catafal Forns
- ADF Montseny-Migjorn, Sr. Josep Cervera Bayès
- Associació de Propietaris del Montseny, Sra. Berta Pericas Cuch
- Associació de Gestió Forestal Montseny Ponent, Sr. Pius Muntanyà Pineda

Representants de les associacions empresarials

- Associació de Ramaders/res i Agricultors/res de la Reserva de la Biosfera del Montseny, Sr. Josep Serra Puig
- Associació d'Empresaris Turístics del Montseny, Sr. Lluís Pagespetit Blancafort
- Foment del Treball, Sr. Josep M. Major Codina / Sr. Ignasi Sans Garcia

Representants de les associacions veïnals, culturals i ambientals

- Coordinadora per la Salvaguarda del Montseny, Sr. Carles Lumeras Medrano
- Associació d'Amics i Veïns de Tagamanent, Sra. Núria Gómez Marichalar
- Associació Amics del Montseny, Sr. Agustí Vulart Riera
-

Representant del Comitè Científic

- Josep Manuel Rueda Torres, investigador adscrit a l'Institut Català de Recerca del Patrimoni Cultural

Representant del Consell Consultiu

- Sr. Jaume Font Rosell, Associació d'Amics i Veïns de Tagamanent

2.3. Comissió Executiva

Funcions

La Comissió Executiva actua per delegació de la Junta Rectora en aquelles funcions que aquesta acordi. Es va constituir el 13 de juliol de 2022 i té la composició següent:

Composició

Presidència

Sr. Rafel Catafal Forns, ADF Montseny-Congost

Secretaria

Sr. Xavier Navalon Nonell, director del Parc Natural del Montseny

Representants municipals

- L'alcalde de l'Ajuntament del Brull, Il·lm. Sr. Pere Medina Serrahima
- L'alcalde de l'Ajuntament de Campins, Il·lma. Sra. Immaculada Font Micola
- L'alcalde de l'Ajuntament de Montseny, Il·lma. Sra. Núria Masnou Pujol
- El regidor de l'Ajuntament de Sant Pere de Vilamajor, Sr. José Carlos Guerrero Molina
- L'alcalde de l'Ajuntament de Tagamanent, Il·lm. Sr. Ignasi Martínez Murciano
- L'alcalde de l'Ajuntament de Viladrau, Il·lma. Sra. Margarida Feliu Portavella

Representants de la Generalitat de Catalunya

- Pendent de designació entre els representants de la Generalitat de Catalunya membres de la Junta Rectora

Representants de la Diputació de Girona

- El diputat delegat de Medi Ambient, Il·lm. Sr. Lluís Amat Batalla / Josep M. Bagot Belfort
- El diputat delegat de Xarxa Viària Local, Il·lm. Sr. Alfons Casamajó Carrera

Representants de la Diputació de Barcelona

- La gerent de Serveis d'Espais Naturals, Sra. M. Àngels Palacio Pastor
- La cap del Servei de Gestió de Parcs Naturals, Sra. Juana Barber Rosado

Representants de les associacions de propietaris de sòl no urbanitzable

- Consorci Forestal de Catalunya, Sr. Carles Masvidal Valle
- ADF Montseny-Congost, Sr. Rafel Catafal Forns
- Associació de Propietaris del Montseny, Sra. Berta Pericas Cuch

Representant de les associacions empresarials o professionals

- Associació de Ramaders/res i Agricultors/res de la Reserva de la Biosfera del Montseny, Sr. Josep Serra Puig

Representant de les associacions veïnals, culturals i ambientals

- Associació d'Amics i Veïns de Tagamanent, Sr. Jaume Font Rosell

Representant del Comitè Científic

- Sr. Josep Manuel Rueda Torres, investigador adscrit a l'Institut Català de Recerca del Patrimoni Cultural

2.4. Comitè Científic

Funcions

El Comitè Científic és l'òrgan assessor del Parc Natural Montseny, i té la missió d'assessorar la resta d'òrgans, i en especial l'òrgan gestor, en els àmbits de la recerca i la gestió dels valors patrimonials del parc.

Composició

Presidència

Sra. Juana Barber Rosado, cap del Servei de Gestió de Parcs Naturals

Secretaria

Sr. Xavier Navalon Nonell, director del Parc Natural del Montseny

Membres en qualitat d'experts/tes

- Hidrogeologia i/o hidrologia: Sra. Eugènia Martí Roca del CSIC
- Zoologia Vertebrats: Sra. Carme Rosell de Minuartia
- Zoologia Invertebrats: Sr. Constantí Stefanescu Bonet del Museu de Ciències Naturals de Granollers i del CREAF
- Botànica: Sr. Pep Gestí Perich, doctor en Biologia i investigador en Botànica
- Geologia: Sr. Josep M. Carmona Pérez de la Universitat de Barcelona
- Gestió Forestal: Sra. Míriam Piqué Nicolau del CTFC
- Ecologia: Sr. Jordi Vayreda del CREAF
- Història medieval i moderna: Sra. Imma Ollich Castanyer de la Universitat de Barcelona
- Patrimoni cultural: Sr. Josep Manuel Rueda Torres, investigador adscrit a l'Institut Català de Recerca del Patrimoni Cultural
- Educació ambiental (àmbit universitari): Sr. Jesús Canelo Calle de la Universitat Ramon Llull
- Economia verda: Sr. Sergio Ponsà, director del centre tecnològic BETA de la UVIC

2.5. Comissió Consultiva

La Comissió Consultiva del Parc Natural del Montseny va ser constituïda el 30 de novembre de 1989 i renovada el 7 de juny de 2010. La seva última sessió es va celebrar el dia 15 de maig de 2022.

Amb l'aprovació del Decret 127/2021, d'1 de juny, sobre el Parc Natural del Montseny i sobre els espais del PEIN el Montseny i Cingles de Bertí, la Comissió Consultiva deixa pas a un nou òrgan de cooperació, el Consell Consultiu del Parc Natural del Montseny.

Funcions

La Comissió Consultiva està constituïda pels representants d'aquells ciutadans que per raó de la seva activitat econòmica o participació en els afers públics volen contribuir d'una manera més activa al desenvolupament del Pla especial, i té la composició següent:

Composició

Presidència

La cap del Servei de Gestió de Parcs Naturals de la Diputació de Barcelona, Sra. Juana Barber Rosado

Vicepresidència primera

El cap de l'Àrea de Medi Ambient de la Diputació de Girona, Sr. Marc Marí Romeo

Vicepresidència segona

El representant escollit per les entitats integrants, vacant per defunció del Sr. Joan Campanyà

Vocals

- Un representant de les dotacions del parc, Sr. Walter Emde
- Dos representants de les associacions de veïns, Sr. Pere Tardà i Sr. Jordi Illa
- Dos representants del sector cinegètic, Sr. Calixte Masnou i Sr. Jaume Calls
- Dos representants dels centres de documentació del parc, Sr. Jordi Tura i Sr. Toni Arrizabalaga
- Dos representants del sector excursionista, Sra. Mònica Pou i Sr. Lluís Pagespetit
- Dos representants del sector cultural, Sr. Agustí Vulart i Sra. Mercè Jordà
- Dos representants del sector de la propietat forestal, Sr. Francesc Clapés i Sra. Maria Anna Pineda
- Un representant del sector piscícola, Sr. Joan Serra
- Dos representants del sector de protecció de la natura, Sr. Josep Font i Sr. Lluís Xavier Toldrà
- Dos representants del Consell Coordinador, Sra. Maria Anna Pineda i Sr. Patrici Cros
- Un representant dels sectors d'associacions agràries i de professions agràries, Sr. Rafael Catafal
- Resten per cobrir, per manca d'assistents, un segon representant dels sectors agraris i de professions agràries i un representant del sector turístic.

Secretaria

El cap de la Direcció del Parc Natural del Montseny, Sr. Lluís Martínez Ujaldón / Sr. Xavier Navalon Nonell.

Nota: en el cas que durant l'any s'hagi produït el relleu d'alguns dels representants, ja sigui per motius derivats de processos electorals o per altres circumstàncies, s'indiquen els noms dels representants que ho hagin estat per un període o un altre de temps, separats pel símbol « / ».

3. Mitjans i recursos

3.1. Personal

Càrrec	Persones	Adscripció
Director del parc	Xavier Navalon Nonell	DIBA
Tècnica en conservació i educació ambiental	Gemma Pascual Fabrellas	DDGI
Enginyer tècnic forestal	Hèctor Rebollo Carbonell	DDGI
Arquitecta tècnica	Marina Trepal Fonalleres	DDGI
Tècnica de la Reserva de la Biosfera	Anna Sanitjas Olea	DDGI
Administratius/ves	Mònica Estévez Salomó	DDGI
	Marisa Mayà Grau	DIBA
	Joaquim Peláez Sánchez / Andreu Pinyot Casanova / Fèlix Serrano Arteaga	DIBA
	Fèlix Casals del Pino / Mònica Fornals Sánchez	DIBA
	Mireia Clapés González	DIBA
Atenció al públic	Dolors Pascual Cervera / Carles Marqués Cabero	DIBA
	Laura Rovira Rovira	DIBA
	Marc Tortras Cuspinera / Albert Baró Verge	DIBA
Atenció al públic per temporades	Juan Luis Gallego Alcaide	DIBA
	Lluís Valencia Anton	DIBA
Cap de la Unitat de Guarderia	Lluís Albert Álvarez López / Dolors Rodríguez Cano	DIBA
	Antonio Álvarez Amigó	DIBA
	Enric Bargalló Forts	DIBA
	Lluïsa Bachs Prim	DIBA
	Ricard Bertran Calvera	DIBA
	Joana Colomer Budó	DIBA
	Xavier Comas Torrus	DIBA
	José Dueñas Cejudo	DIBA
	Esther Feliubadaló Janama	DIBA
	Joan Carles Ferriz Vila	DIBA
Guardes	Isabel Fidel Colomer	DIBA
	Josep Maria Lacruz Pie	DIBA
	Lluís Miquel López López	DIBA
	Oleguer Plana Perxachs	DIBA
	Dolors Rodríguez Cano	DIBA

Càrrec	Persones	Adscripció
Guardes	Albert Rovira Rovira / Esther Parellada Fortuny	DIBA
	Jordi Villaronga Llobera / Jaume Rodríguez Albet	DIBA
Guardes de reforç per temporades	Oriol Mares Linares	DIBA
	Adrià Márquez Barceló	DIBA
Encarregat d'obres i manteniment	Ricard Alcojor Bernardo	DIBA
	Marc Balcells Sellares	DIBA
	Joan Comellas Blanchart / Josep Pumarola Manjon	DIBA
	Guillem Deulofeu Mas / Genard Bernal Libori	DIBA
	Marçal Giol Manzano	DIBA
Personal d'obres i manteniment	David Godayol Bach	DIBA
	Adrià Lamua Bombí	DIBA
	David Riera Rodríguez	DIBA
	Òscar Solé Álvarez	DIBA
	Xavier Torra Ravés / Jordi Planas Fernández	DIBA
Tècnica de la Reserva de la Biosfera	Maria Barrachina Jiménez	DIBA
Personal del SAGTIO		
Cap de la Unitat de Manteniment, Obres i Serveis	Josep Argemí Relat (tp)	DIBA
	Joan Anglada Guillament	DIBA
	Aureli Carnicer Crous	DIBA
Tècnics/ques de la Unitat de Manteniment, Obres i Serveis	Agustí Climent Sanchez (tp)	DIBA
	Martí Comellas Serra (tp)	DIBA
	Olga García Iranzo	DIBA
Personal de l'SGPN		
Tècniques d'Ús Públic i Educació Ambiental	Elisabet Ros Garriga	DIBA
	Pilar Àvila González	
Director del Programa Life Tritó	Daniel Guinart Sureda	DIBA
Tècnica en Conservació	Sònia Solórzano Herrera	DIBA
Tècnics/ques de la Unitat de Panificació i Urbanisme	Carla Bayerri Sancho (tp)	DIBA
	Sara Marin Marcer (tp)	DIBA

Nota 1: tp = dedicació a temps parcial (també donen suport a altres parcs).

Nota 2: en el cas que durant l'any s'hagi produït un relleu de persones en algun dels llocs de treball, s'indiquen els noms de les persones que han ocupat el mateix lloc de treball per un període o un altre de temps.

Personal vinculat als equipaments gestionats a través d'una concessió administrativa

Empresa o programa	Nombre de persones
Escola de Natura la Traüna	2
Escola de Natura la Rectoria de Vallcàrquera	4
Turisme Rural La Morera	1
Parc Etnològic de Tagamanent - Restaurant el Bellver	2
Allotjament rural Casanova de Sant Miquel	2
Alberg Masia de Vallfornès	2
Alberg el Polell	2
Estació biològica del Montseny	1
Total	16

Personal vinculat als equipaments gestionats en règim de conveni amb els ajuntaments o altres entitats

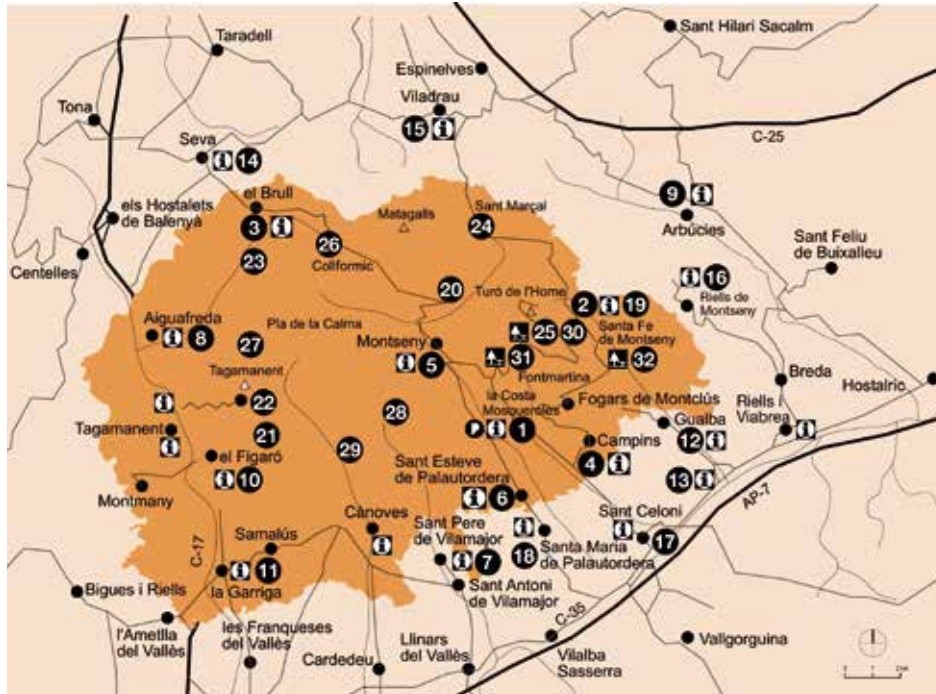
Equipament	Nombre de persones
Centre d'Informació de la Rectoria del Brull	1
Centre d'Informació de Montseny	2
Centre d'Informació de Sant Esteve de Palautordera	2
Centre d'Informació de Fogars de Montclús	1
Centre d'Informació de La Mongia (Sant Pere de Vilamajor)	1
Centre de Visitants de la Garriga	3
Punt d'Informació de Seva	1
Punt d'Informació de Viladrau	1
Punt d'informació d'Arbúcies	2
Punt d'Informació del Molí de Ca l'Antic (Figaró)	1
Punt d'Informació de Gualba	1
Punt d'Informació d'Aiguafreda	1
Punt d'Informació de Gualba a Can Figueres	1
Punt d'informació a la oficina de turisme de Sant Celoni	1
Punt d'informació a Santa Maria de Palautordera	3
Centre de Documentació del Parc Natural del Montseny. Secció Ciències Naturals	1
Centre de Documentació del Parc Natural del Montseny. Secció Humanitats	1
Total	24

Personal del Dispositiu d'Informació Personalitzada (DIP) en conveni amb els ajuntaments

Equipament	Nombre de persones
DIP Plana Amagada	1
DIP Collformic	1
DIP Can Domènech	1
DIP Montsoriu	1
DIP Riells	1
DIP Coll de Bordoriol	2
Reforç de tardor	7
Total	14

3.2. Equipaments

Situació geogràfica aproximada dels equipaments del parc



Font: Arxiu XPN

Equipaments (clicueu damunt de cada nom per accedir a la informació web)

- 1 [Oficina del Parc Natural del Montseny. Masia Mariona](#)
- 2 [Centre d'Informació Can Casades](#)
- 3 [Centre d'Informació de la Rectoria del Brull](#)
- 4 [Centre d'Informació de Fogars de Montclús](#)
- 5 [Centre d'Informació de Montseny](#)
- 6 [Centre d'Informació de Sant Esteve de Palautordera](#)
- 7 [Centre d'Informació de La Mongia](#)
- 8 [Punt d'Informació d'Aiguafreda](#)
- 9 [Museu Etnològic del Montseny. La Gabella
Centre de Documentació del Parc Natural del Montseny. Secció Humanitats .
Punt d'Informació d'Arbúcies](#)
- 10 [Punt d'Informació del Molí de Ca l'Antic](#)
- 11 [Punt d'Informació al Centre de Visitants de la Garriga](#)
- 12 [Punt d'Informació de Gualba a Can Figueres](#)
- 13 [Punt d'Informació de Gualba](#)
- 14 [Punt d'Informació de Seva](#)
- 15 [Punt d'Informació a l'Espai Montseny](#)
- 16 [Punt d'Informació de Riells del Montseny](#)
- 17 [Punt d'Informació a l'Oficina de Turisme de Sant Celoni](#)

Equipaments (clicueu damunt de cada nom per accedir a la informació web)

18 [Punt d'informació de Santa Maria de Palautordera](#)

19 [Escola de Natura de Can Lleonart](#)

20 [Escola de Natura La Traüna](#)

21 [Escola de Natura la Rectoria de Vallcàrquera](#)

22 [Parc Etnològic de Tagamanent – Casa Museu L'Agustí](#)

23 [Fortificació ibèrica de Montgròs](#)

24 [Estació biològica del Montseny. El Puig](#)

25 [Estació biològica del Montseny. Fontmartina](#)

26 [Turisme Rural la Morera](#)

27 [Alberg Casanova de Sant Miquel](#)

28 [Alberg El Polell](#)

29 [Alberg Masia de Vallforners](#)

30 [Àrea d'esplai de la plana del Coll](#)

31 [Àrea d'esplai de les Feixes del Vilar](#)

32 [Àrea d'esplai de la Guardiola](#)

3.2.1. Oficina del parc i centres d'informació

Oficina del Parc Natural del Montseny. Masia Mariona

Horari: de dilluns a divendres, de 9.30 a 15.30 h

Adreça postal

Ctra. BV-5119, km 2,5

Mosqueroles

08470 Fogars de Montclús

Tel.: 938 475 102

A/e: p.montseny@diba.cat

Règim de gestió: directa

Material accessible: Joëlette



Font: Arxiu XPN

 [Oficina del Parc Natural del Montseny. Masia Mariona](#)

Centre d'Informació Can Casades

Audiovisual: *Les quatre estacions al Montseny* i
L'home i el Montseny

Exposició permanent:

«El Montseny, reserva de la biosfera»

Horari: obert tot l'any els feiners
i festius, de 10 a 15 h, excepte
els dies 25 i 26 de desembre i l'1 i 6 de gener

Adreça postal

Santa Fe de Montseny

Ctra. BV-5114 de Sant Celoni a Viladrau, km 21

08470 Fogars de Montclús

Tel.: 938 475 113

A/e: p.montseny.casades@diba.cat

Règim de gestió: directa

Material accessible: barra direccional, dossier
adaptat de rutes de flora i fauna, bicicletes de
mà, terceres rodes, mapa tàctil i fitxes sensorials de flora i fauna



Font: Arxiu XPN

 [Centre d'Informació Can Casades](#)

Centre d'Informació de Fogars de Montclús

Horari: Dimarts diumenges i festius, de 9 a 14 h,
punt d'informació interactiu a l'interior del centre

Exposició permanent

«El Montseny és una muntanya»

Adreça postal

Ctra. BV-5114, km 4

08479 Fogars de Montclús

Tel.: 938 475 290

A/e: p.montseny.cifogars@diba.cat

Règim de gestió: contracte de serveis

 [Centre d'Informació de Fogars de Montclús](#)



Font: Arxiu XPN

Centre d'Informació de La Mongia

Horari: dissabtes, diumenges i festius, de 10 a
14 h. Del 25 de desembre al 6 de gener, tancat
per vacances

Adreça postal

C/ de l'Església, 3

08458 Sant Pere de Vilamajor

Tel.: 938 610 418

A/e: p.montseny.vilamajor@diba.cat

Web: <http://www.vilamajor.cat/el-municipi/guia-del-municipi/equipaments/centre-dinformacio-la-mongia.html>

Règim de gestió: conveni

 [Centre d'Informació de La Mongia](#)



Font: Arxiu XPN

Centre d'Informació de la Rectoria del Brull

Horari: dissabtes, diumenges i festius,
de 9 a 14 h

Exposició permanent

«Fortificació ibèrica del turó del Montgròs»

Adreça postal

Rectoria del Brull

08553 El Brull

Tel.: 938 840 692

A/e: p.montseny.brull@diba.cat

Règim de gestió: contracte de serveis

 [Centre d'Informació de la Rectoria del Brull](#)



Font: Arxiu XPN

Centre d'Informació de Montseny

Horari: obert tot l'any, 9 a 14 h
dissabtes, diumenges i festius, de 10 a 15 h

Exposicions permanents

«Les esquelles d'en Jaume»

«El Parc Natural del Montseny.

Un diàleg entre l'home i el territori»

Adreça postal

Pl. de la Vila, 7

08460 Montseny

Tel.: 938 473 137

A/e: p.montseny.casal@diba.cat

Règim de gestió: conveni

 [Centre d'Informació de Montseny](#)



Font: Arxiu XPN

Centre d'Informació de Sant Esteve de Palautordera

Horari: obert tot l'any, de 10 a 14 h, excepte els dilluns no festius i el període comprès entre el 25 de desembre i el 6 de gener

Adreça postal

Ctra. Montseny cantonada Àngel Guimerà
08461 Sant Esteve de Palautordera

Tel.: 938 482 008

A/e: p.montseny.esteve@diba.cat

Règim de gestió: conveni

 [Centre d'Informació de Sant Esteve de Palautordera](#)



Font: Arxiu XPN

3.2.2. Punts d'informació

Punt d'Informació a la Masia Mariona

Horari: Tots els dies, de 9.30 a 15.30 h, excepte els dies 25 i 26 de desembre i 1 i 6 de gener

Exposició permanent

«Univers Patxot»

Audiovisual

«Rafael Patxot, ciència i mecenatge»

Adreça postal

Ctra. BV-5119, km 2,5

Mosqueroles

08470 Fogars de Montclús

Tel.: 938 475 102

A/e: p.montseny.patxot@diba.cat

Règim de gestió: directa

Material accessible: barra direccional i mapa tàctil

 [Punt d'Informació a la Masia Mariona](#)



Font: Arxiu XPN

Punt d'Informació a l'Espai Montseny

Horari: hivern (de l'1 d'octubre al 31 de maig), de dimarts a divendres, de 10 a 14 h; caps de setmana, festius i ponts, de 9 a 14 h i de 16 a 18 h. Estiu (de l'1 juny al 30 de setembre), de dimarts a diumenge, de 9 a 14 h i de 16 a 19 h. Tancat tots els dilluns de l'any (excepte festius i ponts) i el 25 i el 26 de desembre

Adreça postal

C/ del Migdia, 1
17406 Viladrau

Tel.: 938 848 035

A/e: p.montseny.viladrau@diba.cat

A/e: info@viladrau.cat

Web: <https://www.viladrau.cat>

Règim de gestió: conveni

 [Punt d'Informació a l'Espai Montseny](#)



Font: Arxiu XPN

Punt d'Informació a l'Oficina de Turisme de Sant Celoni

Horari: dimecres, dijous, dissabtes, diumenges i festius, de 10 a 14 h; divendres i dissabtes, de 16 a 20 h

Adreça postal

Edifici Can Ramis

Pl. de la Vila, 24

08470 Sant Celoni

Tel.: 938 670 171

A/e: turisme@santceloni.cat

Règim de gestió: conveni

 [Punt d'Informació a l'Oficina de Turisme de Sant Celoni](#)



Font: Arxiu XPN

Punt d'Informació d'Arbúcies

Horari: obert tot l'any, excepte el 25 de desembre i l'1 de gener, de dimarts a divendres, d'11 a 14 h i de 17 a 20 h; dissabtes i diumenges, d'11 a 14 h i de 16.30 a 19 h

Castell de Montsoriu
Les Carrosseries d'Arbúcies
Retrats del Montseny
Exposicions: temporals i permanents

El Castell de Montsoriu, Les carrosseries d'Arbúcies, Llegendes del Montseny, Retrats del Montseny

Exposicions temporals i permanents

Adreça postal

Museu Etnològic del Montseny, La Gabella
C/ Major, 6
17401 Arbúcies
Tel.: 972 860 908
A/e: p.montseny.cdmemga@diba.cat

Règim de gestió: conveni

 [Punt d'Informació al Museu Etnològic del Montseny d'Arbúcies](#)



Font: Arxiu XPN

Punt d'Informació d'Aiguafreda

Horari: dissabtes, diumenges i festius, de 9 a 14 h

Adreça postal

Parc de la Carretera, s/n
08591 Aiguafreda
Tel.: 938 440 154
A/e: p.montseny.aiguafre@diba.cat

Règim de gestió: contracte de serveis

 [Punt d'Informació d'Aiguafreda](#)



Font: Arxiu XPN

Punt d'Informació de Gualba a Can Figueres

Horari: dissabtes, 9 a 14 h i diumenges
i festius, de 9 a 14 h

Adreça postal

Masia Can Figueres
Camí del RACC, 2
08474 Gualba
Tel.: 937 440 481
A/e: p.montseny.figueres@diba.cat

Règim de gestió: contracte de serveis

 [Punt d'Informació de Gualba
a Can Figueres](#)



Font: Arxiu XPN

Punt d'Informació de Gualba (a l'estació de tren)

Horari: obert tot l'any, de dilluns a dissabtes,
de 6.30 a 14.20 h i de 16 a 18 h, excepte
el 25 i el 26 de desembre i l'1 i el 6 de gener.
Agost, tancat

Adreça postal

Estació de Renfe de Gualba
08474 Gualba
Tel.: 679 589 033
A/e: treballsocial@fundaciobaixmontseny.cat

Règim de gestió: conveni

 [Punt d'Informació de Gualba](#)



Font: Arxiu XPN

Punt d'Informació de Riells del Montseny

Horari: dissabtes, diumenges i festius,
de 9 a 14 h. Tancat del 21 de desembre
al 18 de març

Adreça postal

Ctra. GIV-5521, km 6,6 (al costat de l'ermita)
17404 Riells i Viabrea

Règim de gestió: conveni

 [Punt d'Informació de Riells del Montseny](#)



Font: Arxiu XPN

Punt d'Informació de Santa Maria de Palautordera (equipament municipal)

Horari: de dimarts a divendres, de 9 a 18 h.
Dissabtes, diumenges i festius, de 9 a 14 h;

Adreça postal

Ctra. BV-5301
08460 Santa Maria de Palautordera
Tel.: 938 479 555
A/e: turisme@smpalautordera.cat
Web: <https://www.smpalautordera.cat/el-municipi/turisme/>

Règim de gestió: conveni

 **Punt d'Informació de Santa Maria de Palautordera (equipament municipal)**



Font: Arxiu XPN

Punt d'Informació de Seva

Horari: dissabtes, diumenges i festius,
de 9 a 14 h

Adreça postal

Cal Pastor
Carrer de Dalt, 3
08553 Seva
Tel.: 938 840 411
A/e: p.montseny.seva@diba.cat

Règim de gestió: contracte de serveis

 **Punt d'Informació de Seva**



Font: Arxiu XPN

Punt d'Informació del Molí de Ca l'Antic

Horari: dissabtes, diumenges i festius,
de 9 a 14 h

Adreça postal

Molí de Ca l'Antic
08590 Figaró-Montmany
Tel.: 618 130 668
A/e: p.montseny.figaro@diba.cat

Règim de gestió: contracte de serveis

 [Punt d'Informació del Molí de Ca l'Antic](#)



Font: Arxiu XPN

Punt d'informació al Centre de Visitants de la Garriga

Horari: hivern (de novembre a febrer), caps
de setmana i festius, de 10 a 14 h.
Estiu (de març a octubre), divendres i festius,
de 10 a 14 h, i dissabtes, de 10 a 14 h
i de 16 a 19 h. Tancat: els dies 24, 25, 26 i 31
de desembre, i 1 i 6 de gener

Adreça postal

Ctra. Nova, 46
08530 La Garriga
Tel.: 610 477 823
A/e: info@visitalagarriga.cat

Règim de gestió: conveni

 [Punt d'informació al Centre de Visitants de la Garriga](#)



Font: Arxiu XPN

3.2.3. Centres de documentació i escoles de natura

Centre de Documentació del Parc Natural del Montseny. Secció Ciències Naturals

Horari: dijous, de 16 a 18 h i divendres d'11 a 13 h

Adreça postal

Museu de Ciències Naturals de Granollers
C/ Palaudàries, 102
Jardins Antoni Jonch Cuspinera
08402 Granollers
Tel.: 938 709 651
A/e: p.montseny.cdtela@diba.cat /
m.granollers.cn@diba.cat (museu)
Web: <https://mcng.cat>

Gestió: conveni

 [Centre de Documentació del Parc Natural del Montseny. Secció Ciències Naturals](#)



Font: Arxiu XPN


Centre de Documentació del Parc Natural del Montseny. Secció Humanitats

Horari: de dilluns a dijous, de 10 a 14 h i de 16 a 20 h; divendres, de 10 a 14 h i hores convingudes; dissabtes i festius, tancat

Adreça postal

Museu Etnològic del Montseny, La Gabella
C/ Major, 6
17401 Arbúcies
Tel. 972 860 908
A/e: p.montseny.cdmemga@diba.cat /
memga@arbuties.org
Web:
<http://www.museuetnologicmontseny.org>

Règim de gestió: conveni

 [Centre de Documentació del Parc Natural del Montseny. Secció Humanitats](#)



Font: Arxiu XPN

Escola de Natura Can Lleonart

Aquest equipament no ha estat en funcionament durant l'any 2024.

Adreça postal

Santa Fe del Montseny
Ctra. BV-5114 de Sant Celoni a Viladrau, km 21
08470 Fogars de Montclús
Tel.: 938 475 051
A/e: p.montseny.lleonart@diba.cat

 [Escola de Natura Can Lleonart](#)



Font: Arxiu XPN

Escola de Natura La Traüna

Horari: obert tot l'any. Visites concertades

Adreça postal

Escola de Natura La Traüna
08470 Fogars de Montclús
Tel.: 938 473 059 / 934 744 678
A/e: p.montseny.trauna@diba.cat /
acc@fundesplai.org

Règim de gestió: concessió

Material accessible: mapa tàctil, maletes amb fitxes educatives de la flora i fauna del parc amb disseny multisensorial i barra direccional

 [Escola de Natura La Traüna](#)



Font: Arxiu XPN

Escola de Natura la Rectoria de Vallcàrquera

Horari: l'horari d'oficina és de 9 a 14 h.
Visites concertades

Adreça postal

Rectoria de Vallcàrquera
Camí de Vallcàrquera, s/n
08590 Figaró-Montmany
Tel.: 938 429 361
A/e: apren@apren.cat
Web: <http://www.vallcarquera.cat/>

Règim de gestió: concessió

Material accessible: mapa tàctil, maletes amb fitxes educatives de la flora i fauna del parc amb disseny multisensorial, barra direccional i Joëlette

 [Escola de Natura la Rectoria de Vallcàrquera](#)



Font: Arxiu XPN

3.2.4. Museus i altres equipaments culturals i de recerca

Museu de Ciències Naturals de Granollers

Horari: obert tot l'any, excepte el 25 i el 26 de desembre i l'1 i el 6 de gener, de dimarts a dissabte i festius, de 16 a 19 h. Diumenges, d'11 a 14 h

Exposicions temporals

Adreça postal

C/ Palaudàries, 102

Jardins Antoni Jonch Cuspinera

08402 Granollers

Tel.: 938 709 651

A/e: p.montseny.cdtela@diba.cat /

m.granollers.cn@diba.cat

Web: <http://www.museugranollers.org>

Règim de gestió: conveni

 [Museu de Ciències Naturals de Granollers](http://www.museugranollers.org)



Font: Arxiu XPN

Museu Etnològic del Montseny. La Gabella

Audiovisuals: *El Castell de Montsoriu*, *Les carrosseries d'Arbúcies*, *Llegendes del Montseny*, *Retrats del Montseny*

Les sales d'exposició permanent mostren els testimonis materials de les comunitats que han poblat el massís al llarg de la història.

Horari: obert tot l'any, excepte el 25 de desembre i l'1 de gener, de dimarts a divendres, d'11 a 14 h i de 17 a 20 h; dissabtes i diumenges, d'11 a 14 h i de 16.30 a 19 h. Visites concertades per a grups

Exposicions temporals

Adreça postal

C/ Major, 6

17401 Arbúcies

Tel.: 972 860 908

Fax: 972 860 983

A/e: memga@arbucies.org

Web: <https://www.museuetnologicmontseny.org>

Règim de gestió: conveni

 [Museu Etnològic del Montseny. La Gabella](https://www.museuetnologicmontseny.org)



Font: Arxiu XPN

Parc Etnològic del Tagamanent

Equipaments: Casa Museu l'Agustí, punt d'informació i restaurant El Bellver

Durant el 2023 no han funcionat les visites a la casa-museu

Restaurant el Bellver

Horari: dissabtes, diumenges i festius, de 13.30 a 15.30 h

Adreça postal

Masia El Bellver, s/n

08593 Tagamanent

Tel.: 937 445 082

A/e: info@lactalma.net /

p.montsenybellver@diba.cat

Web: <https://www.lactalma.net>

Règim de gestió: concessió

 [Parc Etnològic del Tagamanent](#)



Font: Arxiu XPN

Fortificació ibèrica del Montgròs

Durant el 2023, el servei de visites guiades ha estat en funcionament, fins el mes de juliol, un dissabte al mes.

Adreça postal

Rectoria del Brull

08553 El Brull

Tel.: 938 840 692

A/e: p.montseny.brull@diba.cat

Web: <http://www.muralles.cat>

Règim de gestió: Servei de Patrimoni Arquitectònic Local (SPAL)

 [Fortificació ibèrica del Montgròs](#)



Font: Arxiu XPN

Estació biològica del Montseny. El Puig

Horari: cal reserva prèvia

Adreça postal

Sant Marçal

08460 Montseny

Tel.: 934 587 893 / 932 565 991

A/e: ico@ornitologia.org

Web: https://www.ornitologia.org/ca/queoferim/serveis/el_puig.html

Règim de gestió: concessió

 [Estació biològica del Montseny. El Puig](https://www.ornitologia.org/ca/queoferim/serveis/el_puig.html)



Font: Arxiu XPN

Estació biològica del Montseny. Fontmartina

Horari: cal reserva prèvia

Adreça postal

Ctra. de Sant Celoni al turó de l'Home, km 10,8

08470 Fogars de Montclús

Tel. 934 587 893 / 932 565 991

A/e: ico@ornitologia.org

Web: <https://www.ornitologia.org/ca/queoferim/serveis/fontmartina.html>

Règim de gestió: concessió

 [Estació biològica del Montseny. Fontmartina](https://www.ornitologia.org/ca/queoferim/serveis/fontmartina.html)



Font: Arxiu XPN

3.2.5. Allotjaments rurals, albergs, àrees d'esplai i àrees d'acampada

Turisme rural La Morera

Horari: obert tot l'any. Cal reserva prèvia

Adreça postal

Masia La Morera

Ctra. BV-5301, km 30,5

08559 El Brull

Tel.: 938 840 477 / 616 103 757

A/e: info@lamorera.net

Web: <http://www.lamorera.net>

Règim de gestió: concessió

 [Turisme rural La Morera](#)



Font: Arxiu XPN

Alberg rural Casanova de Sant Miquel

Horari: obert els caps de setmana. Atenció telefònica cada dia, de 9 a 19 h. Tancat del 22 de desembre al 31 de gener i del 15 al 31 d'agost

Adreça postal

Pista forestal d'Aiguafreda al Brull

(riera de l'Avencó), a 4 km d'Aiguafreda

Apartat de correus 1.291

08591 Aiguafreda

Tel.: 935 141 474 / 639 569 097

A/e: p.montseny.casanova@diba.cat

Web: <http://casanovadesantmiquel.com>

Règim de gestió: concessió

 [Alberg rural Casanova de Sant Miquel](#)



Font: Arxiu XPN

Alberg El Polell

Horari: obert tot l'any. Visites concertades

Adreça postal

Pista de Sant Esteve de Palautordera

al Montseny, s/n

08458 Sant Pere de Vilamajor

Tel.: 717 713 119 / 931 033 051

A/e: info@polellmontseny.com

Web: <https://www.polellmontseny.com/>

Règim de gestió: concessió

 [Alberg El Polell](https://www.polellmontseny.com/)



Font: Arxiu XPN

Alberg Masia de Vallforners

Horari: obert tot l'any. Visites concertades

Adreça postal

Camí de Cànoves al pla de la Calma, s/n

08593 Tagamanent

Tel.: 937 445 046

A/e: p.montseny.vallfor@diba.cat /

lafada@vallforners.net

Web: <https://www.vallforners.net>

Règim de gestió: concessió

 [Alberg Masia de Vallforners](https://www.vallforners.net)



Font: Arxiu XPN

Càmping de Fontmartina

Aquest equipament no ha estat en funcionament el 2024

Adreça postal

Ctra. del Turó de l'Home, km 10
La Costa de Montseny
08470 Fogars de Montclús
Tel.: 938 475 163 / 627 678 462
A/e: p.montseny.camping@diba.cat
Web: <http://www.fontmartina.cat>

 **Càmping de Fontmartina**



Font: Arxiu XPN

Àrea d'esplai de les Feixes del Vilar

Reserva prèvia per a grups escolars.

Amb serveis de wc i aigua potable

Adreça postal

Ctra. de la Costa del Montseny
a Fontmartina, km 8,5
08470 Fogars de Montclús

Règim de gestió: directa

 **Àrea d'esplai de les Feixes del Vilar**



Font: Arxiu XPN

Àrea d'esplai de la Guardiola

Adreça postal

Ctra. BV-5114 de Sant Celoni
a Viladrau, km 20,2
Santa Fe de Montseny
08470 Fogars de Montclús

Règim de gestió: directa

Amb serveis de wc i aigua potable

 **Àrea d'esplai de la Guardiola**



Font: Arxiu XPN

Àrea d'esplai de la plana del Coll

Reserva prèvia per a grups escolars.

Adreça postal

Ctra. de Sant Celoni al turó de l'Home, km 10,8
08470 Fogars de Montclús

Règim de gestió: directa

 [Àrea d'esplai de la plana del Coll](#)



Font: Arxiu XPN

3.2.6. Àrees d'aparcament

Can Cruspinell

La Costa de Montseny
Ctra. BV-5119 (de la Costa del Montseny a Santa Fe)

08479 Fogars de Montclús

Règim de gestió: directa

Capacitat: 18

Can Domènec

Camí de Cànoves a Vallfornès, Cànoves

08445 Cànoves i Samalús

Règim de gestió: municipal

Capacitat: 150

Collformic (I i II)

Ctra. BV-5301, km 26,4

08553 El Brull

Règim de gestió: directa

Capacitat I: 40

Capacitat II: 45

Coll de Bordoriol:

GIV-5201, km 4 de Sant Marçal a Viladrau

17406 Viladrau

Règim de gestió: directa

Capacitat: 30

Coll Castellar - Montsoriu

Ctra. de Fogueres de Montsoriu

17451 Arbúcies

Règim de gestió: conveni amb el Patronat del Castell de Montsoriu

Capacitat: 30

Pla Jugar

La Costa de Montseny

Ctra. de la Costa de Montseny a Santa Fe

08479 Fogars de Montclús

Règim de gestió: directa

Capacitat: 40

Font de Passavets

Ctra. BV 5114, Km 22,2

08460 Vall de Santa Fe

Règim de gestió: directa

Capacitat: 20

Plana Amagada (accés al turó de l'Home)

Ctra. del turó de l'Home

Pista al turó de l'Home

08479 Fogars de Montclús

Règim de gestió: directa

Capacitat: 38

Plana dels Bombers

La Costa de Montseny

Ctra. De la Costa de Montseny a Santa Fe

08479 Fogars de Montclús

Règim de gestió: directa

Capacitat: 21

Santa Fe

Ctra. BV 5114, km 21

08479 Fogars de Montclús

Règim de gestió: directa

Capacitat: 74

Ses Ferreres

Ctra. BV 5114, km 26,8

08732 Sant Marçal

Règim de gestió: directa

Capacitat: 60

La Solana - Els Molins

Ctra. GI-520, km 1,8

Viladrau

Règim de gestió: directa

Capacitat: 50

Sant Marçal (I, II i III)

Ctra. BV-5114, km 28

17406 Arbúcies

Règim de gestió: directa

Capacitat:

I : 40

II: 15

III: 15

Vallfornès

Camí de Cànoves a l'embassament

08445 Cànoves i Samalús

Règim de gestió: municipal

Capacitat: 25

Font del Cirerer

Ctra. BV 5114, km 20,5

08479 Fogars de Montclús

Règim de gestió: directa

Capacitat: 6

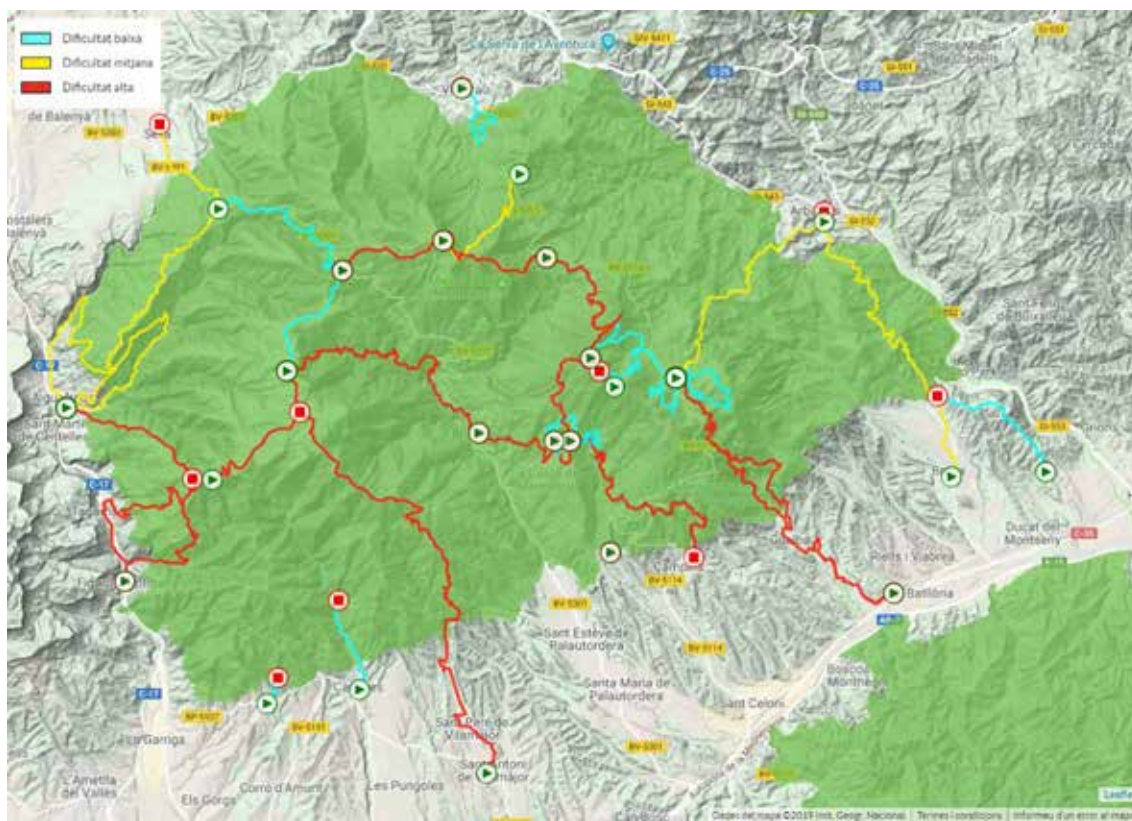


Aparcament de Collformic. Font: Arxiu XPN



Aparcament de Can Cruspinell. Font: Arxiu XPN

3.2.7. Itineraris a peu senyalitzats



Font: Arxiu XPN

Podeu consultar el [web interactiu d'itineraris del Parc](#).

Nom de l'itinerari	Municipi/s	Dificultat
GR 2 Tram la Jonquera-Aiguafreda	Diversos	Mitjana
GR 5 Sender dels miradors. Tram Aiguafreda-Sant Celoni	Diversos	Alta
GR 5.2 Els cims del Montseny (el Cafè Fontmartina)	Diversos	Alta
GR 83 Camí del Nord o del Canigó	Diversos	Mitjana
PR C-33 Sender de la Garriga a Figaró	La Garriga i Figaró-Montmany	Mitjana
PR C-139 Sender del Pi Novell	Sant Pere de Vilamajor	Alta
PR C-200 Aiguafreda de Dalt	Aiguafreda	Mitjana
PR C-201 Castell de Montsoriu	Breda i Arbúcies	Mitjana
Masia Mariona	Fogars de Montclús	Adaptat Baixa
PR C-204 Pujada a Santa Fe de Montseny	Arbúcies, Fogars de Montclús i Riells	Mitjana
PR C-205 De Viladrau a Matagalls	Viladrau	Mitjana
PR C-208 De Santa Fe i les Agudes turó de l'Home	Fogars de Montclús	Mitjana
PR C-211 Riera de Gualba	Gualba-Fogars de Montclús	Alta
PR C-213 Del Figaró al turó de Tagamanent	Figaró-Montmany i Tagamanent	Alta
SL-C 84 De la riera d'Arbúcies a Sant Marçal	Arbúcies	Alta
SL-C 81 Sender del Castanyer de les Nou Branques	Viladrau	Baixa
SL-C 82 Del coll de Bordoriol al coll Pregon	Viladrau	Mitjana

Nom de l'itinerari	Municipi/s	Dificultat
SL-C 85 Del Brull a Collformic	El Brull	Baixa
SL-C 86 Roc Perer	Fogars de Montclús	Baixa
SL-C 89 Poblat ibèric del puig del Castell de Samalús	Cànoves i Samalús	Baixa
SL-C 90 Riera de Vallfornès	Cànoves i Samalús	Baixa
SL-C 88 De Gaserans a coll de n'Orri	Sant Feliu de Buixalleu	Baixa
L'empedrat de Morou	Fogars de Montclús	Baixa
Sot de l'Infern	Fogars de Montclús	Baixa
Font del Frare	Fogars de Montclús	Adaptat Baixa
De Bellver al turó de Tagamanent	Tagamanent	Baixa
Volta al pantà de Santa Fe	Fogars de Montclús	Baixa
Itinerari forestal de Fontmartina	Fogars de Montclús	Mitjana
De plana Amagada al coll Pregon	Fogars de Montclús	Baixa
Itinerari de tardor de Fogars a Campins	Fogars de Montclús	Baixa

3.3. Material de divulgació i comunicació

La Subsecció de Comunicació, Formació i Coordinació de la Gerència de Serveis d'Espais Naturals és la responsable de l'edició i reedició dels materials divulgatius relacionats directament amb el Parc Natural del Montseny, així com tota la Xarxa de Parcs Naturals.

El material de divulgació i comunicació disponible per als usuaris en els centres i punts d'informació del parc i/o a la Llibreria de la Diputació de Barcelona és el següent:

Llibres

- **He mirat aquesta terra: Xarxa de Parcs Naturals de la Diputació de Barcelona.** Diputació de Barcelona, 2002
- **Parcs naturals de Barcelona: un passeig.** Diputació de Barcelona, 1991
- **Parcs naturals pas a pas: Xarxa de Parcs Naturals de la Diputació de Barcelona.** Diputació de Barcelona, 2011
- **Trobades d'Estudiosos del Montseny** (nou edicions). Diputació de Barcelona (1986-2016)
- **La Xara i el Pau i la dona d'aigua.** Ed. Mediterrània, 2009
- **Pla de conservació del Parc Natural del Montseny: reserva de la biosfera.** Diputació de Barcelona, 2014
- **Univers Patxot: Masia Mariona. Parc Natural del Montseny** (catàleg de l'exposició permanent). Diputació de Barcelona, 2014
- **El Parc Natural del Montseny. Un diàleg entre l'home i el territori** (catàleg de l'exposició permanent). Diputació de Barcelona, 2017
- **Catàleg de la flora vascular del massís del Montseny. Tres segles d'investigació botànica (1716-2016)**
- **Soc el Marçal, tritó del Montseny** (conte infantil; segona edició). Diputació de Barcelona, 2021
- **Cuina, territori i societat al Montseny. Reserva de la biosfera. Diputació de Barcelona, 2021**
- **Els estudis sobre la bruixeria i la cerca de bruixes a Catalunya (1830-2020).** VI Premi Rafael Patxot i Juvert 2021
- **Del Silenci a la represa. La censura en la traducció catalana durant el franquisme.** VII Premi Patxot i Juvert 2022

Memòries

- [Memòries anuals de gestió del parc](#)
- [Memòries anuals del programa Poesia als parcs](#)
- [Memòries anuals del programa Parc a taula](#)
- [Memòries anuals del programa Coneguem els nostres parcs](#)
- [Memòries anuals del Cercle de Voluntaris dels Parcs Naturals](#)
- [Memòries anuals del programa Viu el parc](#)

Guies temàtiques i altres documents

- [Guia del Parc Natural del Montseny](#) (col·lecció «Guies dels parcs», núm. 1). Diputació de Barcelona, 2005 (segona edició)
- [Guia de rutes literàries per la Xarxa de Parcs Naturals](#), 2007
- [Guia de rutes de flora i fauna per la Xarxa de Parcs Naturals](#). Xarxa de Parcs Naturals de la Diputació de Barcelona, 2008
- [Guia de rutes fotogràfiques per la Xarxa de Parcs Naturals](#). Xarxa de Parcs Naturals, 2010
- [Guia de rutes i llegendes de la Xarxa de Parcs Naturals](#). Xarxa de Parcs Naturals de la Diputació de Barcelona, 2019 (segona edició)
- [Descobreix el patrimoni arquitectònic dels nostres parcs](#). Xarxa de Parcs Naturals de la Diputació de Barcelona, 2019 (segona edició)
- [Rutes amb transport públic per la Xarxa de Parcs Naturals](#), 2020
- [Joëlette. La natura a l'abast de tothom](#), 2020



Mapes

- [Mapa de l'informador del Parc Natural del Montseny. Reserva de la biosfera](#) (català, castellà, anglès, francès i alemany) (reedició any 2023)
- [Mapa topogràfic de Catalunya. Parc Natural del Montseny. 1:25.0000](#). Editorial ICGC
- [Mapa excursionista i turístic. Parc Natural del Montseny. 1:25.000](#). Editorial Alpina

Desplegables

- [Benvinguts al parc](#) (català, castellà, anglès, francès i alemany)
- [Xarxa de Parcs Naturals](#) (català, castellà, anglès, francès i italià)
- [La xarxa de centres de documentació dels espais naturals protegits de Catalunya](#)
- [Centres de documentació de la Xarxa de Parcs Naturals](#)

Itineraris senyalitzats

- [L'empedrat de Morou](#) (reedició any 2024)
- [SL-C 81 Sender del Castanyer de les Nou Branques](#)
- [SL-C 89 Poblat ibèric del puig del Castell de Samalús](#)
- [PR-C 200 Aiguafreda de Dalt](#) (reedició any 2023)

Fulls solts, díptics, tríptics i altres fullets

- Al parc amb el vostre gos
- Bolets. Consells per collir-ne
- Bones pràctiques en curses de muntanya
- Castanyes i castanyedes. Recomanacions
- Centres de documentació
- Cercle de Voluntaris dels Parcs Naturals. Apunta-t'hi!
- Circulació motoritzada en espais naturals
- De casa al Montseny
- El paper del personal d'informació
- El parc, deixa'l net
- El senglar. Impacte i precaucions (edició 2021)
- El vostre gos i els ramats
- El vostre gos i els ramats del Montseny (full solt)
- Guardes forestals. Què fem?
- **La Carta Europea de Turisme Sostenible (CETS)** (reedició any 2021)
- La nova app dels parcs naturals. Els parcs a la punta dels dits
- L'ús de la bicicleta als espais naturals protegits (reedició any 2021)
- No et quedis a casa! L'accessibilitat a la Xarxa de Parcs Naturals
- Prevenció dels incendis forestals
- Protecció del verd nadalenc
- Revetlles sense incendis
- Si fas esport per la muntanya, respecta l'entorn (reedició any 2022)
- Som vida, som reserva, som Montseny
- Subscriu-te gratuïtament a *L'Informatiu dels Parcs*
- Visitem el parc amb seguretat



Cartells

- Parcs en concert
- **Parc Natural del Montseny (1): La fageda, l'avetosa i la roureda** (col·lecció «Flora i Fauna dels Parcs») descatalogat
- **Parc Natural del Montseny (2): Els cingles, les tarteres i els esqueis** (col·lecció «Flora i Fauna dels Parcs») descatalogats
- **Parc Natural del Montseny (3): Les landes i els prats subalpins** (col·lecció «Flora i Fauna dels Parcs») descatalogats
- **Parc Natural del Montseny (4): Els ambients aquàtics** (col·lecció «Flora i Fauna dels Parcs»)
- **Parc Natural del Montseny (5): Alzinars, suredes i rouredes de martinenc** (col·lecció «Flora i Fauna dels Parcs») descatalogats
- **Parc Natural del Montseny (6): Les brolles i les pinedes** (col·lecció «Flora i Fauna dels Parcs») descatalogats
- **Parc Natural del Montseny (7): Els conreus i els erms** (col·lecció «Flora i Fauna dels Parcs») descatalogats

- Passejades guiades. Parcs en concert
- Poesia als parcs
- Viu el parc (cartell general i cartells municipals)

Altres publicacions

- Carnet de colla senglanaire
- Coneguem els nostres parcs. Llibreta de camp i guia del professorat
- Experiències Parc a taula (fullet)
- Passejades guiades (fullet).
- Viu el parc. Agenda escolar



Exposicions i material audiovisual

Exposicions permanents

- [El Parc Natural del Montseny. Un diàleg entre l'home i el territori](#)
- [Fortificació ibèrica del Turó del Montgrós](#)
- [Les esquelles d'en Jaume](#)
- [Univers Patxot](#)
- [El Montseny, Reserva de la Biosfera](#)
- [El Montseny és una muntanya](#)

Exposició temporal

- El canvi climàtic al Montseny



Font: Arxiu XPN

Exposicions itinerants

- 40 anys de conservació i educació ambiental
- El tritó del Montseny



Font: Arxiu XPN

Audiovisuals

- [El Montseny mític, bandolers i dones d'aigua](#)
- [L'home i el Montseny](#)
- [Les quatre estacions al Montseny](#)
- [Llegendes del Montseny](#)
- [Rafael Patxot, ciència i mecenatge](#)

Vídeo *Soc el Parc Natural i Reserva de la Biosfera del Montseny*

Podeu visualitzar aquest i altres vídeos de la Xarxa de Parcs Naturals al canal de YouTube: <https://www.youtube.com/user/xarxade-parcs/videos>



Font: Arxiu XPN

L'Informatiu dels Parcs

L'Informatiu dels Parcs és el butlletí de divulgació de la Xarxa de Parcs Naturals de la Diputació de Barcelona. Té una periodicitat quinzenal i recull notícies dels dotze parcs que integren aquesta xarxa i d'altres organismes que hi estan relacionats.

Pàgina web de [subscripció gratuïta al butlletí L'Informatiu dels Parcs](#).

Pàgina web de consulta de l'[històric de L'Informatiu dels Parcs](#).



Font: Arxiu XPN

Gaudim als Parcs

Gaudim als Parcs és el butlletí de divulgació de la Xarxa de Parcs Naturals de la Diputació de Barcelona. Té una periodicitat setmanal i recull activitats dels dotze parcs que integren aquesta xarxa i d'altres organismes que hi estan relacionats.

Pàgina web de [subscripció gratuïta al butlletí Gaudim als Parcs](#).

Pàgina web de consulta de l'[històric de Gaudim als Parcs](#).



Font: Arxiu XPN

3.4. Parc mòbil

El parc mòbil del parc té una flota de 24 vehicles destinats als diferents equips que permeten poder desenvolupar les tasques ordinàries.

Les característiques del parc mòbil del parc són les que podeu veure en la taula següent:

Relació dels vehicles del parc (2022)

Matrícula	Model	Qualsevol d'adquisició	Usuari/s
2900 GJD	Tot terreny	2008	Suport guardes
8267 GHC	Tot terreny	2008	Suport guardes
3859 JLZ	Turisme elèctric	2016	Subalterns/nes Can Casades
7132 JMF	Tot terreny	2016	Guardes
7142 JMF	Tot terreny	2016	Guardes
7686 JMF	Tot terreny	2016	Guardes
7690 JMF	Tot terreny	2016	Guardes
7691 JMF	Tot terreny	2016	Guardes
7692 JMF	Tot terreny	2016	Guardes
7695 JMF	Tot terreny	2016	Guardes
7700 JMF	Tot terreny	2016	Guardes
8266 JLY	Pick-up	2016	Colla de manteniment
9047 JLY	Pick-up	2016	Colla de manteniment
5784 LFH	Tot terreny	2018	Tècnic Unitat de Manteniment Obres i Serveis
0382 KMZ	Tot terreny	2018	Guardes
0387 KMF	Tot terreny	2018	Tècnic de conservació
0388 KMZ	Tot terreny	2018	Tècnic Unitat de Manteniment Obres i Serveis
5786 LFH	Turisme híbrid	2020	Tècnica Ús Públic i Educació Ambiental
5788 LFH	Turisme híbrid	2020	Tècnic/a de la Reserva de la Biosfera
0475 KMZ	Tot terreny	2020	Tècnic/a Unitat de Manteniment Obres i Serveis
0141 MMD	SUV híbrid	2020	Tècnic/a Unitat de Manteniment Obres i Serveis

3.5. Pressupost

Resum de distribució del pressupost

Durant aquest exercici, el pressupost total destinat al parc ha estat de **6.080.492,89 €**. Atès que la superfície del parc és de **30.120,10 ha**, això comporta una dotació econòmica de **201,87 €/ha**.

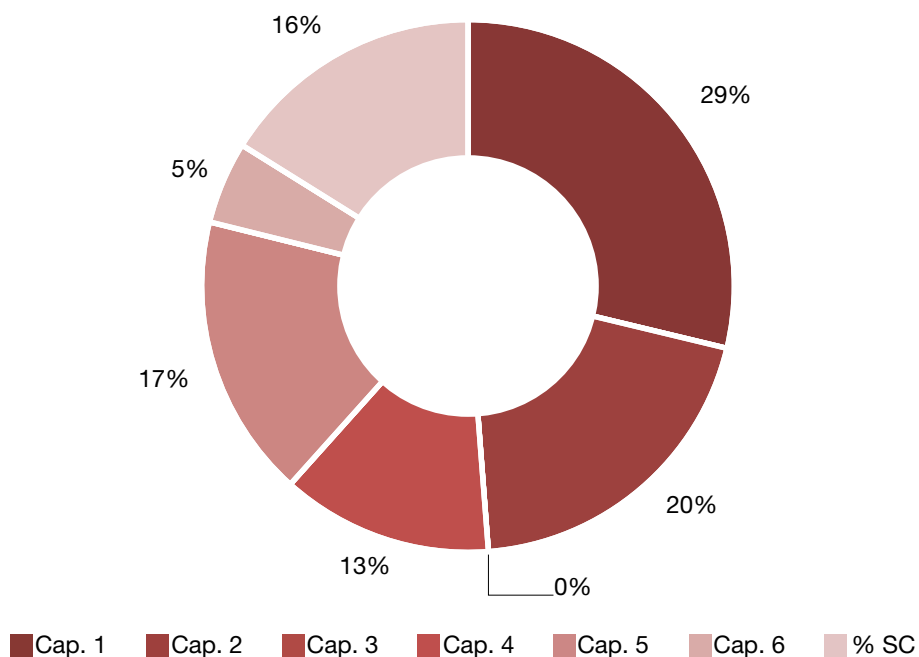
Distribució per conceptes

Concepte		Import
Recursos humans del parc	Cap. 1	1.748.577,75
Despesa ordinària	Cap. 2	1.217.346,93
Despeses financeres	Cap. 3	0,00
Transferències ordinàries	Cap. 4	781.403,36
Inversions	Cap. 6	1.048.335,38
Transferències per a inversions	Cap. 7	304.318,06
	Subtotal parc	5.099.981,48
Cost repercutit de Serveis Centrals	% SC	980.511,41
	Total	6.080.492,89

Imputació de les despeses

Capítol	Pressupost DIBA	Pressupost DDGI
1	1.507.353,38	241.224,37
2	962.373,42	254.973,51
3	0,00	0,00
4	642.910,58	138.492,78
6	963.337,30	84.998,08
7	147.587,84	156.730,22
Total	4.223.562,52	876.418,96

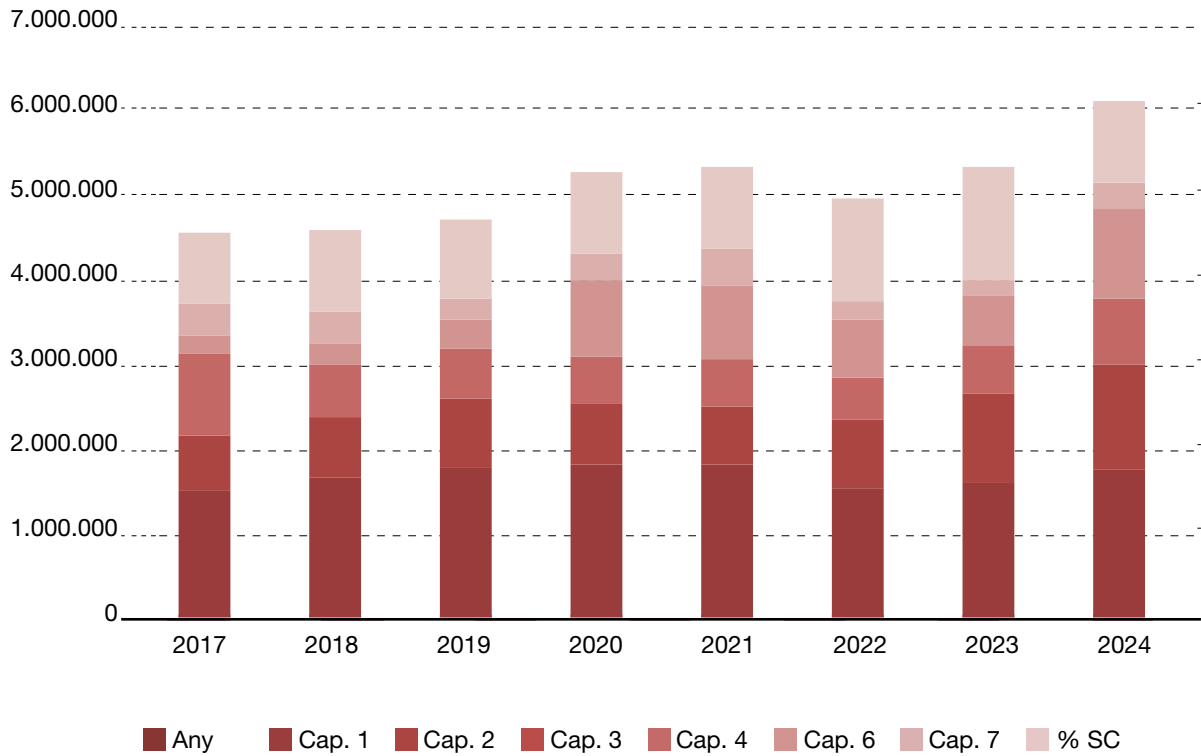
Distribució del pressupost total per conceptes



Evolució interanual del pressupost

Any	Cap. 1	Cap. 2	Cap. 3	Cap. 4	Cap. 6	Cap. 7	% SC	Total
2017	1.476.346,60	656.478,11	0,00	960.619,84	210.280,98	376.523,82	859.414,46	4.539.663,81
2018	1.633.295,86	723.680,73	0,00	612.292,20	256.895,80	376.523,82	958.124,23	4.560.812,64
2019	1.758.055,53	800.975,69	0,00	616.461,09	340.480,74	231.728,43	936.731,77	4.684.433,25
2020	1.790.733,24	723.783,80	0,00	568.104,33	883.027,11	320.933,25	967.451,78	5.254.033,51
2021	1.789.484,13	697.387,62	0,00	549.574,03	883.027,11	404.575,80	967.451,78	5.291.500,47
2022	1.523.494,76	808.166,93	0,00	473.470,17	710.643,38	202.004,25	1.216.386,15	4.934.165,64
2023	1.566.790,08	1.067.993,94	0,00	554.253,87	585.183,65	192.936,34	1.348.081,20	5.315.239,08
2024	1.748.577,75	1.217.346,93	0,00	781.403,36	1.048.335,38	304.318,06	980.511,41	6.080.492,89

Evolució interanual del pressupost total per conceptes



4. Principals activitats dutes a terme

El programa d'activitats

Anualment, sobre la base del **Pla d'acció pel mandat (PAM)**, dels objectius de gestió del parc, i tenint en compte les propostes dels ajuntaments i de les entitats, s'elabora una proposta de programa d'activitats per tal de preveure les actuacions que s'han d'executar durant l'any perquè es puguin assolir les determinacions del pla especial. Una vegada ha estat sotmesa a la consideració dels òrgans de gestió, i d'acord amb les disponibilitats pressupostàries, es prepara el programa d'activitats definitiu amb el mòdul «SIRGA» del SIGEP (vegeu l'apartat 4.4.2), que es tradueix en el **Pla d'objectius i actuacions (POA)** de l'any.



Documents de planificació de la gestió

Podeu consultar [el POA](#) del conjunt d'espais naturals de la XPN.

L'esquema general del POA permet agrupar les activitats anuals en quatre grans blocs conceptuals:

Conservació del patrimoni natural i cultural

Fa referència a totes les actuacions adreçades a gestionar directament el territori, a redactar i executar plans de prevenció d'incendis, a aplicar les mesures destinades a la gestió activa del medi, a contribuir a la conservació del patrimoni natural i cultural, a mantenir el patrimoni públic i a fer el seguiment dels sistemes naturals.

Desenvolupament sostenible i benestar de la població local

Inclou el conjunt d'activitats relacionades amb el desenvolupament socioeconòmic i la millora de les condicions de vida de la població, mitjançant l'establiment de línies d'ajut tècnic i econòmic, i amb la creació i millora d'infraestructures i la prestació de serveis generals. També abraça les accions de caràcter cultural i social que pretenen cohesionar el teixit territorial i la població per mitjà de programes de caràcter cultural i social.

Ús públic i educació ambiental

Recull les actuacions relatives a la creació i el manteniment de la xarxa d'equipaments públics definida pel pla especial i a les tasques vinculades directament a l'ús públic, com ara els plans d'informació i les tasques de difusió, comunicació i publicacions. Aquest epígraf comprèn també un conjunt de propostes adreçades a fomentar el coneixement i el respecte envers el medi. Inclou actuacions que tenen com a objectiu potenciar el funcionament i la qualitat dels equipaments privats d'educació ambiental, així com programes destinats als escolars i al públic en general.

Activitats de coordinació i governança

Inclou les activitats relacionades amb la planificació, el control, el seguiment i l'avaluació de les activitats que es desenvolupen al parc i els aspectes organitzatius relacionats amb la direcció, la participació, l'organització i la formació de personal, l'adquisició de material i el subministrament de serveis, les tasques de representació i les relacions institucionals.

4.1. Conservació del patrimoni natural i cultural

4.1.1. Activitats de conservació i restauració

Pla de seguiment i recerca

Des de l'inici del Pla de seguiment i recerca (PSR) s'ha recollit informació abundant relativa a paràmetres fisicoquímics de vegetació i recerca de fauna; socials i econòmics, i de dinàmica dels processos naturals. El PSR consisteix a determinar indicadors que permetin avaluar l'estat de salut dels sistemes més representatius i aportar indicadors per prendre decisions en la gestió del parc. Els estudis que s'han fet enguany són els següents:

Programa General	Temàtica	Programa específic de conservació	LIFE Tritó Montseny - Codi Acció
Recerca	GestioDades	Actualització BDades - SIMSY	
Recerca	GestioDades	Gestió d'Informació LIFe Tritó Montseny	LIFE-C3
Seguiment	Abiotic	Hidrologia (Captacions, Cabals & Pou)	LIFE - D5
Seguiment	Abiotic	Meteorologia	
Seguiment	Habitat	Dinàmica ecologica de torrents culminals	LIFE-D6
Seguiment	Flora	Fenologia de faig, arboç, alzina i freixe (FENOCAT)	
Seguiment	Flora	Flora d'interès de conservació (SEFA)	
Seguiment	Invertebrat	Eruga del boix (<i>Cydalima perspectalis</i>)	
Seguiment	Invertebrat	Papallones diürnes (CBMS)	
Seguiment	Invertebrat	Pla de gestió del cranc de riu	
Seguiment	Invertebrat	Processionària (<i>Thaumetopoea pityocampa</i>)	
Seguiment	Invertebrat	Prospecció de fauna cavernícola d'interès	
Seguiment	Invertebrat	Vespa asiàtica (<i>Vespa velutina</i>) (SITMUN)	
Seguiment	Vert_Anfibí	Control Malalties Amfibis - Bioseguretat	LIFE - D3
Seguiment	Vert_Anfibí	Granota roja (<i>Rana temporaria</i>)	
Seguiment	Vert_Anfibí	Població tritó Montseny (natural)	LIFE - D2
Seguiment	Vert_Anfibí	Població tritó Montseny (reintroduït)	LIFE - D2
Seguiment	Vert_Anfibí	Seguiment diürn d'amfibis i basses	
Seguiment	Vert_Mamíf	Caça major i senglar	
Seguiment	Vert_Mamíf	Poblacions de liró (<i>Glis glis</i>)	
Seguiment	Vert_Mamíf	Poblacions de micromamífers	
Seguiment	Vert_Mamíf	Poblacions de ratpenats (quiròpters)	
Seguiment	Vert_Mamíf	Poblacions de mesocarnívors	
Seguiment	Vert_Ocell	Territoris de rapinyaires	
Seguiment	Vert_Ocell	Nius de rapinyaires	
Seguiment	Vert_Ocell	Ocells comuns (SOCC)	
Seguiment	Vert_Ocell	Poblacions de perdiu roja (<i>Alectoris rufa</i>)	
Seguiment	Vert_Ocell	Poblacions d'ocells (SYLVIA) - anellament	
Seguiment	Vert_Peix	Poblacions i peixos	LIFE - D2

A l'Annex I expliquem amb més detall els objectius i els resultats obtinguts en cadascun dels estudis i treballs de seguiment.

Podeu consultar tota la informació al [web de Conservació de la Biodiversitat de la Xarxa de Parcs Naturals](#).

Programa Tritó Montseny

Introducció

L'any 2005 es va identificar una nova espècie d'amfibi: el tritó del Montseny (*Calotriton arnoldi*). És una **espècie endèmica** del Parc Natural i Reserva de la Biosfera del Montseny (PN-RB Montseny) i catalogada «en perill crític de conservació» per la Unió Internacional per la Conservació de la Natura (UICN). Des d'aleshores, l'òrgan gestor del PN-RB Montseny, amb la implicació del seu personal i investigadors externs, han invertit esforços humans i econòmics per conèixer aquest amfibi i millorar la conservació del seu hàbitat de ribera.

Amb l'inici del **Life Tritó Montseny**, a finals de l'any 2016, comença una nova etapa per garantir la protecció d'aquest endemisme. El projecte està cofinançat per la Unió Europea i coordinat per la Diputació de Barcelona (DIBA), amb la col·laboració de quatre entitats públiques (Diputació de Girona, Generalitat de Catalunya, Zoo de Barcelona i Forestal Catalana, SA).

L'objectiu principal del projecte és millorar l'estat de conservació del tritó del Montseny i el seu hàbitat de ribera. El projecte ha d'executar una cinquantena d'accions que estan vinculades a cinc **objectius operatius**:

- 1. Conservació:** assegurar la conservació genètica de l'espècie i ampliar la seva àrea de distribució. Creació dels tres nous centres de cria: Zoo de Barcelona, Centre de Fauna de Pont de Suert i Centre de Fauna de Torreferrussa.
- 2. Hàbitat:** millorar la qualitat dels torrents i el seu cabal, promovent un bosc de ribera autòcton i en bon estat de conservació.
- 3. Protecció:** establir la seva cobertura legal i aprovar el Pla de conservació de l'espècie.
- 4. Recerca:** incrementar el coneixement científic i els requeriments ecològics d'aquest amfibi.
- 5. Divulgació i educació:** conscienciar, implicar i comprometre els agents del territori i la societat en general en la conservació de l'hàbitat de ribera i la seva biodiversitat.

Tot i que inicialment el projecte havia de finalitzar el desembre de 2020, es va sol·licitar una pròrroga de 25 accions, 9 d'aquestes a causa d'un retard en la seva execució i les altres 16 com a conseqüència de l'estreta vinculació amb les 9 anteriors. La data de finalització del programa Life Tritó Montseny va ser el 31 de desembre del 2022.

D'aquest programa se n'han derivat diverses actuacions per continuar amb la conservació d'aquesta espècie endèmica del parc, algunes d'elles vinculades al fons Next Generation, i que es preveuen continuar al llarg dels anys.

Algunes de les actuacions realitzades enguany han estat les que es descriuen a continuació:

Obres de conservació i/o vinculades al projecte LIFE TRITO DEL MONTSENY

Nom de l'actuació

Ampliació de l'àrea de distribució del tritó del Montseny mitjançant els animals procedents dels centres de cria

Descripció de l'actuació

Objectiu operatiu. **Assegurar la conservació genètica i ampliar la distribució geogràfica del tritó del Montseny.**

La finalitat és crear i consolidar noves poblacions per tal d'augmentar l'àrea de distribució del tritó del Montseny a partir d'individus procedents dels diversos centres de cria.

En aquest marc, el Parc Natural del Montseny, juntament amb una trentena de científics i tècnics, ha elaborat un **Pla de creació de noves poblacions de tritó del Montseny**.

Les grans línies de treball del *PCNP* es basen en els informes tècnics elaborats arran de les campanyes de seguiment de les poblacions naturals (Amat, 2020-22), (GREN, 2020-22), del model de planificació d'àrees potencials i d'alliberaments (Villero et al., 2020) i dels estudis geològics (AXIAL, 2019), hidrològics, fisicoquímics (Àvila, 2018-20) i ecològics dels torrents amb poblacions naturals (BECCA-UB, 2019-22).

Aquest pla té com a objectiu estratègic contribuir a frenar o revertir l'estat actual d'amenaça mitjançant l'ampliació de la seva àrea de distribució, augmentant la presència de l'espècie mitjançant la creació de noves poblacions i, alhora, reforçant la seva resiliència i la representativitat dels llinatges genètics existents. Per a tal fi, aquest pla proposa identificar nous torrents potencials i seleccionar-ne els més adients (òptims) per crear i consolidar noves poblacions a partir dels estocs de tritons procedents dels centres de cria *ex-situ*, amb la premissa de mantenir l'estructura i diversitat genètica de les dues subpoblacions existents a la conca alta de la Tordera.

Donat que el tritó del Montseny és una espècie molt críptica i difícil d'estudiar de la qual es desconeixen força aspectes de la seva biologia, un aspecte clau d'aquest *PCNP* són els processos d'aprenentatge relacionats amb les accions impulsades pel propi *PCNP* basats en la gestió adaptativa i, en darrer terme, en el seguiment de les noves poblacions per recopilar informació i avaluar les accions realitzades. Per tant, la millora progressiva d'aquest *PCNP* es fonamentarà en el nou coneixement adquirit que permetrà modificar el objectius i les accions vinculades.

Així doncs, dins dels seus objectius estratègics hi ha els objectius específics següents:

Crear noves poblacions i garantir la seva viabilitat futura.

Realitzar seguiments de les poblacions introduïdes per tal determinar l'evolució de les mateixes i de l'hàbitat amb la finalitat de tenir dades suficients per realitzar una gestió adaptativa.

Implementar un pla de gestió adaptativa per consolidar les noves poblacions.

Al llarg de l'estiu es duran a terme noves prospeccions d'hàbitat per avaluar l'estat hidrològic dels torrents durant els períodes d'estiatge i es valoraran noves reintroduccions a partir del la tardor del 2024.

En la taula següent, es mostra el nombre d'individus alliberats durant el 2024.

Nbre. ind.	Tipus	Origen individus
139	Adults / Subadults	PS, Zoo BCN
276	Larves	Zoo BCN
60	Adults / Subadults	Calafell, TF, Zoo BCN
REUNIÓ GRUP DE REINTRODUCCIÓ PRESENCIAL ZOO BARCELONA		
100	Adults / Subadults	ZooBCN i Chester
40	Adults / Subadults	Zo BCN i Chester

Cost:

21.000 € (total + iva) * cost total contracte pel 2024 (inclou aquesta actuació)

Entitats i/o empreses participants:

CREARC- Contracte Plurianual EXPEDIENT 2022/4723 (del 2022 al 2026)

Generalitat de Catalunya

Zoo Barcelona

Zoo Chester

Forestal Catalana (Torreferrusa + Pont Suert + Bagà)

Personal del parc que participa:

Guardes Forestals del Parc.

Tècnics del Parc



Ampliació de l'àrea de distribució del tritó. Font: Arxiu XPN

Projecte de construcció d'un pas d'aigua en l'encreuament del Sot de l'Infern amb el camí de Fontmartina a Santa Fe de Montseny, en el marc del projecte Life Tritó.

Actuació:	Construcció de pont elevat, naturalització de la llera i restauració talús
Municipi:	Fogars de Montclús
Cost:	53.672,83 € (IVA inclòs)
Estat d'execució:	Executat
Data finalització	27/12/2023

Descripció de l'actuació

El Projecte de construcció d'un pas d'aigua al camí de Fontmartina s'emmarca dins el conjunt d'acions amb objectiu assegurar la connectivitat ecològica d'aquells torrents situats en conques hidrològiques protegides. L'elevació d'aquest pont respecte del torrent del Sot de l'Infern elimina l'efecte barrera que provocava l'anterior infraestructura sobre la fauna aquàtica, alhora que permet la circulació viària d'aquesta pista que fa de connexió entre la carretera BV-5119 i la BV-5114. En la mateixa intervenció, s'ha naturalitzat la llera del riu i s'ha consolidat el marge de la riera mitjançant tècniques de bioenginyeria



Construcció de l'estructura del dipòsit. Font: Arxiu XPN

4.1.2. Activitats de prevenció i gestió del territori

Pla de vigilància i prevenció d'incendis (campanya d'estiu)

La campanya del Pla d'informació i vigilància contra els incendis forestals (PVI) es duu a terme amb l'estreta col·laboració dels ajuntaments i les Agrupacions de Defensa Forestal (ADF). Podeu consultar la pàgina [«Informació general i documents tècnics» del web de l'Oficina Tècnica de Prevenció Municipal d'Incendis Forestals i Desenvolupament Agrari](#).

Les dades publicades a la memòria final de campanya del PVI fan referència a l'anàlisi de les accions de conscienciació, dissuasió d'infraccions, deteccions de situacions de risc, revisions d'infraestructures, protecció del medi ambient, atenció a la ciutadania i també a les relacionades amb la detecció i el seguiment d'incendis forestals de la campanya actual comparada amb les anteriors.

També es poden consultar, de forma oberta i configurable, les [accions dutes a terme durant tota la campanya per l'operatiu PVI](#).

Es poden configurar les consultes per comarca, per municipi, per Agrupació de Defensa Forestal i per cada parc de la Xarxa de Parcs Naturals de la Diputació de Barcelona.

En el cas del Parc Natural del Montseny, el pla de vigilància i prevenció d'incendis es desenvolupa a través de les diputacions de Barcelona i Girona, conjuntament amb els municipis inclosos dins l'àmbit del parc.

4.2. Desenvolupament sostenible i benestar de la població local

4.2.1. Polítiques de foment agrícola, forestal, de serveis i cultural

Subvencions

El pla especial estableix, entre els seus objectius, compatibilitzar la protecció amb el desenvolupament social, econòmic i cultural de la població de l'àrea d'aplicació del pla. Amb aquesta finalitat, les diputacions de Barcelona (DIBA) i Girona (DDGI) convoquen les subvencions i les ajudes a particulars, que inclouen sis línies bàsiques d'ajut, que es regeixen per les bases publicades oficialment.

Les activitats que actualment poden ser objecte d'ajut són les següents:

- Activitats forestals (AF)
- Activitats agrícoles i ramaderes (AR)
- Instal·lació de calderes i estufes de biomassa (BM, en el cas de la DIBA) / Millora de l'eficiència energètica i sostenibilitat (EE, en el cas de la DDGI)
- Entitats culturals, cíviques i esportives (EC, només en el cas de la DIBA)
- Empreses de serveis (ES)
- Millora dels habitatges i restauració del patrimoni arquitectònic (HP)
- Passejades guiades (PG)

En aquest quadre es pot observar la distribució de les subvencions atorgades per línia (nombre i imports concedits enguany), així com l'evolució en els darrers anys.

Distribució de les subvencions sol·licitades i atorgades per línia (DIBA)

Línia d'ajut	Sol·licitades		Atorgades		% atorgament	
	Nombre	Import	Nombre	Import	%nombre	%import
AF	10	36.240,68	9	30.542,19	90,00	84,28
AR	4	20.228,19	4	15.041,81	100,00	74,36
BM	34	199.925,08	31	134.484,56	91,18	67,27
EC	4	4.400,00	4	3.960,00	100,00	90,00
ES	5	17.109,81	5	13.989,29	100,00	81,76
HP	17	59.489,79	12	40.604,25	70,59	68,25
PG	7	14.882,00	7	14.882,00	100,00	100,00
Total general DIBA	81	352.275,55	72	253.504,10	88,89	71,96

Distribució de les subvencions sol·licitades i atorgades per línia (DDGI)

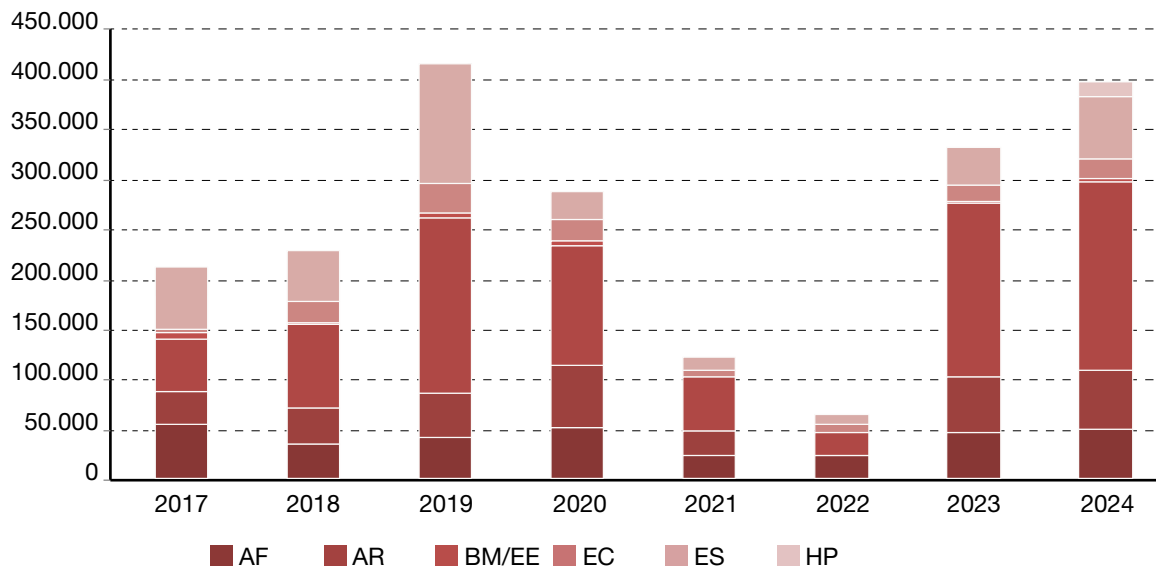
Línia d'ajut	Sol·licitades		Atorgades		% atorgament	
	Nombre	Import	Nombre	Import	%nombre	%import
AF	7	30.578,86	7	18.969,00	100,00	62,03
AR	18	65.633,88	15	44.498,81	83,33	67,80
BM (EE)	11	85.902,74	8	54.432,19	72,73	63,36
EC	0	0,00	0	0,00	0,00	0,00
ES	1	5.500,00	1	5.500,00	100,00	100,00
HP	6	138.786,25	4	22.000,00	66,67	15,85
Total general DDGI	43	326.401,73	35	145.400,00	81,40	44,55

Total del parc

	Sol·licitades		Atorgades		% atorgament	
	Nombre	Import	Nombre	Import	%nombre	%import
DIBA	74	337.393,55	65	238.622,10	87,84	70,73
DDGI	43	326.401,73	35	145.400,00	81,40	44,55
Total DIBA+DDGI	117	663.795,28	100	384.022,10	85,47	57,85

Evolució interanual de l'import atorgat
(Total DIBA + DDGI)

Línia	2017	2018	2019	2020	2021	2022	2023	2024
AF	54.724,79	35.078,70	41.313,74	51.889,67	24.428,98	23.033,65	46.563,19	49.511,19
AR	33.610,75	36.343,47	44.238,33	61.546,80	24.796,65	1.383,24	56.807,05	59.540,62
BM / EE	52.919,12	83.299,88	176.260,12	121.250,62	52.697,13	22.536,42	172.899,02	188.916,75
EC	5.280,00	2.940,00	5.626,17	4.480,00	0,00	0,00	1.880,00	3.960,00
ES	4.190,75	21.070,18	28.862,18	20.880,47	6.872,10	7.440,75	16.752,60	19.489,29
HP	62.719,82	50.995,67	119.411,45	28.777,17	13.335,00	11.038,02	38.426,14	62.604,25
PG	0,00	0,00	0,00	0,00	0,00	0,00	0,00	14.882,00
Total general	213.445,23	229.727,90	415.711,99	288.824,73	122.129,86	65.432,08	333.328,00	398.904,10



Viu el parc

Informació general

Durant l'any 2024, s'ha continuat desenvolupant aquest programa de caire ludicocultural a 10 dels 14 espais protegits de la Xarxa de Parcs Naturals. Després de totes les restriccions del període post Covid-19, el programa s'ha pogut dur a terme amb normalitat. Les xifres han tendint a les xifres d'edicions anteriors. El Viu el parc consta de dues licitacions: el programa artístic per una banda (que gestiona FUSIC) i el programa escolar, de l'altra (que gestiona CIMA).

A les xifres del primer bloc se li afegixen els assistents a altres cicles culturals que se sumen al Viu el parc (Poesia als parcs, Parcs en concert i Òpera als parcs) i que es realitzen dins el període de vigència d'aquest programa, per tal d'enriquir la cartellera de cada parc.



Recordem que el programa es divideix en tres eixos principals. El **primer** eix, un bloc d'activitats (teatre, música, dansa, conferències, espectacles infantils, etc.) ofertes directament per la Diputació de Barcelona als diferents municipis del parc i que es realitzaven en indrets o equipaments proposats pels mateixos ajuntaments.

El **segon** eix, un seguit d'activitats d'abast més general que es realitzen dins l'àmbit del parc: Matinal al parc, Fira d'artesans, Nit d'estels, La capsa dels sentits, Concursos de fotografia, etc.

Val a dir que la resta de parcs tenen un **tercer** eix, el "**Viu el parc a l'escola**", adreçat als nens i nenes de cinquè de primària de les escoles de cada parc. Atès que el Parc Natural i Reserva de la Biosfera del Montseny i l'Espai Natural de les Guillerries-Savassona disposen ja d'un programa escolar específic, "**El Montseny a l'escola**" (des del 2017) i "**Guillerries a l'escola**" (des del 2022) per a tot el Cicle de Primària que des del també abraça el cinquè curs; des d'aquell any ja no es du a terme el Viu el parc escolar en aquests parcs. El vincle es manté en el suport a l'edició de l'*Agenda escolar* que gaudeix aquest programa.

Des del 2017, la gestió del programa es va dividir en dos lots: un pel vessant **artístic i cultural** (lot 1) i un altre pel **programa escolar** (lot 2). En la nova licitació pel període 2021-2024, el primer lot va ser guanyat per l'entitat FUSIC i el segon, per l'empresa CIMA (que ha fet un *pool* d'empreses d'educació ambiental: APRÈN, Quatre Passes i Origonatura).

En el conjunt dels parcs, el programa Viu el parc durant el 2024 va poder programar un total de **189 actes** en 68 municipis, amb un total de **7.423 assistents** (3.572 en els Actes centrals i 3.851 en els actes als municipis). Aquí sumem els actes i assistència del mateix Viu el parc artístic, més el cicle Poesia als parcs, Parcs en concert i d'Òpera als parcs. Unes xifres que reprenen les d'anys anteriors pre pandèmia Covid-19.

El **pressupost** global del programa ha estat de 128.661,02 €. Aquesta xifra inclou tot el pressupost que hi va destinar la Diputació de Barcelona, que és la suma del pressupost de la Gerència d'Espais Naturals gestionat per FUSIC, 118.924,85 € i els costos de la difusió del programa (9.736,17 €), tant en suport paper com digital.

Programa Viu el Parc. Dades generals

Programa cultural						
	Edició	Nbre. municipis ⁽¹⁾	Nbre. actuacions	Assistència total ⁽²⁾	Pressupost (en €)	Costos de difusió (en €) ⁽³⁾
Montseny	32	15	29	1.153	18.713,55	-
Montesquiú	28	5	17	842	13.018,19	-
Guillerries	19	4	16	780	12.152,80	-
Marina	23	4	15	648		
11.040,90	-					
Litoral	22	11	26	1.168	16.223,43	-
Montnegre	29	7	21	1.070	13.923,16	-
Garraf-Olèrdola-Foix	31	11	30	928	15.817,47	-
Sant Llorenç del Munt	33	11	26	834	18.035,35	-
Total	-	68	180	7.423	118.924,85	9.736,17

(1) Es refereix als municipis realment participants al programa, tant si tenen Actes centrals, Actes als municipis o només participen al Programa escolar.

(2) Inclou els Actes centrals (Matinals, Poesia als parcs, Nits d'estels, Parcs en concert, Òpera als parcs o ralis i concursos fotogràfics) i els actes als municipis i s'exclouen els assistents del programa escolar.

(3) S'inclouen només els costos de les agendes escolars del Montseny i de Montesquiú (6.106,85 € i 3.630,28 €), respectivament tant de redacció com d'impressió. Els costos de papereria dels programa Viu el parc artístic, Poesia als Parcs, Parcs en concert i Òpera als parcs han estat assumits directament per la Unitat d'Impressió Reprografia de la Diputació.

Durant el 2024, el [web "Viu el parc"](#) artístic ha tingut 10.254 visites de 5.234 seguidors, especialment en els mesos de març-juny i setembre-novembre. Per la seva banda, el compte d'Instagram del programa té actualment 1.079 seguidors.

Pel que fa al [programa escolar](#), al llarg del 2024 s'ha mantingut l'estructura ja establerta després de la pandèmia, amb grups reduïts de màxim tres escoles per sortida i fomentant la figura dels agents territorials de cada parc (un apicultor, un viticultor o un arqueòleg, entre d'altres).

Pel que fa a la primera fase del programa, s'ha continuat amb les visites dels equips educatius a les aules de les escoles on es tracten de forma lúdica i participativa diferents continguts tal com: què és un parc natural, quines activitats estan permeses, connectivitat entre els espais, paper gestor de l'administració en la seva conservació, elements naturals i culturals propis de l'espai a visitar, entre d'altres.

Per a més informació de tot el programa, podeu consultar la [pàgina web del Viu el parc](#).

Viu el parc artístic

La **trenta-dosena edició** del programa Viu el parc al Parc Natural i Reserva de la Biosfera del Montseny es va realitzar des del 14 de juny a l'1 de desembre de 2024.

Per a l'organització del programa, es va fer una **reunió a la Masia Mariona** amb els ajuntaments del Parc el dia 25 d'abril de 2024.

Dins els Actes centrals, la **Matinal al Parc** es va celebrar, com és habitual, als entorns de la Rectoria del Brull (el 15 de setembre) i que va comptar amb tallers creatius i un espectacle final de circ per a tota la família amb prop de 200 assistents. També es va fer l'acte del cicle **Poesia als parcs**, el 12 d'octubre, a Gualba. Enguany, el programa també ha comptat amb un recital del cicle **Parcs en concert**, el 14 de juliol celebrat a Arbúcies.

En total van ser 25 actes (4 centrals i 21 en els municipis), amb una total **29 actuacions** i un total de **1.153 assistents** (388 en actes centrals i 765 en actes locals).

Tot i que el Montseny no disposa d'un programa Viu el parc escolar específic, sí que realitza (com a Montesquiú) una Agenda escolar vinculada al programa, que elaboren els alumnes de cinquè durant el curs i que serveix per al curs següent (2024-2025). La temàtica d'aquest curs de l'agenda està relacionada amb els pol·linitzadors silvestres.

Resum del programa artístic Viu el parc al Parc Natural del Montseny

Data	Acte	Població	Actuacions	Assistents
Actes centrals			8	388
14/07/2024	Parcs en concert	Arbúcies	2	150
12/10/2024	Poesia als parcs	Gualba	1	20
15/09/2024	Matinal al parc	El Brull	4	200
21/09/2024	Nit d'estels	Cànoves i Samalús	1	18
Actes locals			21	765
14/06/2024	Impressionats (taller)	Aiguafreda	1	12
16/06/2024	Víctor Cucurull (conferència)	Tagamanent	1	25
26/07/2024	Fefe i Cia. (animació infantil)	Sant Feliu de Buixalleu	1	16
27/07/2024	Marenda (concert)	Breda	1	40
03/08/2024	Cèltic Grove (música)	Campins	1	50
04/08/2024	Jully Papallona (conte)	Seva	1	40
04/08/2024	Jully papallona (taller)	Seva	1	20
11/08/2024	Mandales amb llavors (taller)	Fogars de Montclús	1	20
10/09/2024	Soul Lovers Covers (concert)	Aiguafreda	1	80
13/09/2024	La bellesa dels bolets (conferència)	Montseny	1	14
14/09/2024	Fefe i Cia. (animació infantil)	Cànoves i Samalús	1	50
26/09/2024	Vida sense plàstic (conferència)	Breda	1	12
28/09/2024	La bellesa dels bolets	Gualba	1	15

Data	Acte	Població	Actuacions	Assistents
28/09/2024	L'univers (conferència)	Arbúcies	1	4
17/10/2024	La Joglaressa (música-taller)	Figaró-Montmany	1	24
27/10/2024	Explica'm una tardor (animació infantil)	Sant Esteve de Palautordera	1	80
31/10/2024	Soul Lovers Covers (concert)	Montseny	1	80
02/11/2024	Mandales amb llavors (taller)	Arbúcies	1	20
14/11/2024	Patufets i altres bitxets (contes)	Figaró-Montmany	1	45
17/11/2024	Vida sense plàstic (conferència)	Cànoves i Samalús	1	17
01/12/2024	Moi Aznar (animació infantil)	Tagamanent	1	100

Resum programa Viu el parc al Parc Natural del Montseny

Edició	32a
Municipis participants / municipis del Parc	15
Actuacions als municipis	29
Actes centrals	4
Actuacions als actes centrals	8
Total d'actuacions al programa	29
Assistents als actes organitzats als municipis	765
Assistents als actes centrals	388
Total assistents als actes organitzats per la Diputació	1.153
Pressupost Viu el parc artístic	18.713,55 €



Viu el Parc al Brull. Font: Arxiu XPN

Poesia als parcs

El cicle Poesia als parcs és un cicle poeticomusical que va néixer el 2005 en el marc del programa cultural “Viu el parc” de la Xarxa de Parcs Naturals de la Diputació de Barcelona. Fins l’any 2020, el programa comptava amb el suport econòmic de la Institució de Lletres Catalanes, que assumia el cost del catxet dels poetes participants. Enguany, la Diputació de Barcelona assumeix la totalitat de despeses del programa (programació, coordinació, materials de difusió, assistència tècnica, filmació en vídeo i catxet dels poetes).

La present edició s’ha desenvolupat entre els mesos de maig i novembre de 2023. Aquest cicle poètic, que itinera per 10 espais de la XPN i Itàlia (l’Alguer), ha arribat enguany a la seva 18a edició. L’empresa contractista encarregada de la programació i coordinació és Tramoia Produccions Culturals.

Seguint amb la iniciativa impulsada en darreres edicions, enguany el cicle s’ha sumat a la celebració de les commemoracions literàries del Govern de la Generalitat de Catalunya: l’Any Salvat-Papasseit, en commemoració al centenari de la mort del poeta, i l’Any Estellés, en commemoració al centenari d’aquest poeta valencià

Per al disseny i desenvolupament de la proposta, s’ha comptat amb les aliances i complicitats dels territoris implicats i de diversos agents locals (l’Obra Cultural de l’Alguer, MUHBA Vil·la Joana, Fundació Jacint Verdaguer, La Pahissa del Marquet, Amics de Reixac, l’editorial Vacamú i Godall Edicions), a més de la col·laboració amb el segell discogràfic *The Indian Runners*, que han maridant les propostes poètiques amb els acompanyaments musicals.

Per últim, dues novetats de l’edició d’enguany han estat la interpretació en llengua de signes catalana (LSC) a quatre recitals i l’enregistrament de vídeos resum en diversos formats adaptables a xarxes que, a part de les actuacions del cicle, també mostren elements naturals i patrimonials de l’entorn.

En total, enguany han participat al cicle **20 poetes, 7 músics i un il·lustrador**. Als espectacles hi ha assistit un total de **291 persones**.

Dins de l’àmbit del Parc Natural i Reserva de la Biosfera del Montseny, el recital es va celebrar el 12 d’octubre a l’era de Can Figueres (Gualba), on Xènia Dyakonova i Josep Pedrals van presentar el poemari *El circ Printimpram*, de l’escriptor rus Daniil Kharmis. Van comptar amb l’acompanyament de l’il·lustrador Lluís Gay. Una vintena de persones van poder gaudir d’aquest espectacle.

El cost total del programa ascendeix a 30.532,99 € que contempen la filmació i edició de vídeos dels recitals (6.655 €), els costos de divulgació i els costos de gestió. Tots els recitals del programa són enregistrats i es poden veure al [canal de YouTube](#) propi, que enguany ha tingut 43.084 visualitzacions, mentre que la pàgina web del cicle ha tingut 5.220 visites.



Poesia als parcs al Montseny. Font: Arxiu XPN

Parcs en concert

«**Parcs en concert**» és un cicle musical anual que es desenvolupa als parcs i espais naturals protegits de la Xarxa de Parcs Naturals de la Diputació de Barcelona.

Anomenat anteriorment Música als parcs, aquest cicle presenta un seguit de propostes musicals de gran qualitat en què la música entra en diàleg amb l'entorn natural. Concerts a l'aire lliure i propostes artístiques que transiten per estils diversos, des de la música d'autor al folk, el pop i la cançó mediterrània i d'arrel.

El programa «**Parcs en concert**» acull tant actuacions musicals com recitals poètics acompanyats de música, tot convertint-se en un espai de transversalitat artística. Un cicle en què la veu humana és la protagonista principal. La part més natural dels instruments acompanya a conèixer pinedes i vinyes, rouredes, fagedes i alzinars. Concerts enmig d'escenaris únics, els espais naturals i patrimonials que configuren la nostra geografia, una geografia humana i natural enllaçada per la música.

El cicle **Parcs en concert** té com a finalitats:

1. Dinamitzar i promoure el patrimoni musical i poètic català.
2. Afavorir la creació artística i la difusió i visibilització de músics catalans i de qualitat.
3. Dinamitzar culturalment els diversos municipis en els quals el cicle de concerts té incidència tot afavorint la descentralització cultural.
4. Promoure el diàleg intercultural a través dels llenguatges artístics i, particularment, de la música.
5. Promoure l'economia local i de proximitat dels territoris que configuren la Xarxa de Parcs Naturals tot col·laborant amb el programa «Parc a taula».
6. Divulgar i fer pedagogia entorn del valor de la preservació i el respecte dels àmbits i espais naturals.
7. Promoure el coneixement de la nostra cultura a través del patrimoni natural, cultural i paisatgístic present a la Xarxa de Parcs Naturals.

Podeu consultar tota la informació de **Parcs en concert**.



El concert, al Prat Rodó d'Arbúcies. Font: Neandertal Records

Data: 14 de juliol del 2024

Hora: 19 h

Espai: Prat Rodó (Arbúcies)

Artista principal: Sabana

Artista convidat: Joan Bramon

Assistents: 150 persones

El conjunt emergent Sabana va oferir un concert al Prat Rodó d'Arbúcies. L'actuació va combinar elements de música tradicional i contemporània, creant una atmosfera única amb músics joves formats a les principals escoles i conservatoris del país. Prèviament, Joan Bramon va actuar també, com a

artista convidat, presentant les seves pròpies creacions com a cantautor. Abans del concert, es va dur a terme la visita guiada gratuïta "Les històries que ens porta l'aigua", que va iniciar al Museu Etnològic del Montseny i va concloure al Prat Rodó.

Activitat de divulgació: Visita guiada "Les històries que ens porta l'aigua".

Parcs i biblioteques,... naturalment!

El programa Parcs i biblioteques, naturalment!, impulsat en col·laboració amb la Gerència de Serveis de Biblioteques, començà l'any 2017 a onze biblioteques de la zona Maresme que abracen l'àmbit de tres parcs (Marina, Litoral i Montnegre i el Corredor). L'èxit de la iniciativa ha fet que s'hagi estès a altres espais de la Xarxa de Parcs Naturals i ja és present a 45 biblioteques i 8 centres de documentació de l'àmbit de set parcs.

Les biblioteques dels municipis del Vallès Oriental, Aiguafreda, la Garriga, Sant Antoni de Vilamajor i Santa Maria de Palautordera, a més del Bibliobús Montnegre i els dos centres de documentació del Parc, iniciaren el 2023 el programa Parcs i Biblioteques... naturalment! al Montseny. Està previst que en fases posteriors s'hi adhireixin els municipis d'Osona i també de la província de Girona.

Les biblioteques i centres de documentació tenen una programació anual conjunta i treballen conjuntament amb la tècnica d'ús públic i educació ambiental del parc.

L'any 2024 hem treballat conjuntament amb la tècnica d'ús públic i educació ambiental del parc. S'ha dut a terme una «Agenda trimestral d'activitats» conjunta. S'ha participat en les Efemèrides ambientals establertes des de DocAmbCat (Documentació Ambiental de Catalunya), s'han fet accions conjuntes en el marc del Dia Europeu dels Parcs (24 de maig) i, especialment, en la Setmana de la Natura (del 22 maig al 5 de juny). A més, s'organitzà una programació d'activitats conjunta per explicar la llegenda de les dones d'aigua i altres històries del parc vinculades amb l'aigua, en què es va aconseguir una participació de 200 persones.

S'ha treballat en la difusió del recurs **“El Montseny a la motxilla”** Es tracta d'un servei de préstec de motxilles, pensat per a les famílies amb nens de 3 a 12 anys, amb l'objectiu principal de difondre i donar a conèixer el Parc Natural del Montseny al públic familiar.

Durant la primavera i la tardor de 2024, les gerències de Serveis de Biblioteques i de Serveis d'Espais Naturals de la Diputació de Barcelona han impulsat el **projecte mOts**, una iniciativa que uneix memòria històrica, art i natura amb l'objectiu de recuperar paraules vinculades a l'entorn natural que han caigut en desús. Aquesta acció artística comunitària, que ha transformat espais públics i naturals en llenços de reflexió, ha comptat amb la participació de 85 persones, les quals han recuperat 125 mots. Els veïns i veïnes han estat els veritables protagonistes d'aquest procés. Amb l'assessorament de Joan Manel Riera, biòleg de l'Escola de Natura del Corredor, i la col·laboració del col·lectiu artístic Riudebitlles Territori d'Art (RTd'Art), han recollit i revitalitzat paraules tradicionals. Al Parc hi ha participat Centre de Documentació del Montseny – Secció Humanitats i la Biblioteca Escolles Velles d'Aiguafreda.



Presentació d'«El Montseny a la motxilla» el 24 de novembre de 2023 al poble del Montseny. Font: Oriol Clavera / Diputació de Barcelona

Parc a taula

Parc a taula és un programa de la Diputació de Barcelona que posa en valor la Xarxa de Parcs Naturals mitjançant la gastronomia, amb la implicació dels productors, elaboradors, cellers, allotjaments i restaurants arrelats al territori. I amb la col·laboració dels ajuntaments i consells comarcals.

El 2024 el territori Parc a taula el conformen 105 municipis vinculats a 11 dels 14 espais de la Xarxa de Parcs Naturals de la Diputació de Barcelona. Això inclou els municipis dels parcs i aquells que, no formant part del parc, participen a alguna de les Cartes Europees de Turisme Sostenible impulsades per la Xarxa de Parcs Naturals.

El 31/12/2024 Parc a taula suma 316 empreses adherides entre allotjaments, restaurants, cellers, productors, elaboradors i establiments alimentaris que ofereixen gastronomia de qualitat i experiències de turisme vinculades al territori: Enguany, podem destacar la participació a:

- Fira ÀPAT i al GASTRONÒMIC FÒRUM BARCELONA Fira Àpat Barcelona 2024. Del 19 al 21 d'octubre, al recinte firal La Farga Centre d'Activitats de l'Hospitalet de Llobregat, ha tingut lloc la Fira ÀPAT, una fira professional dedicada als aliments produïts a Catalunya.

Enguany Fira Àpat ha rebut 3.800 visitants i hi han exposat un total de 72 empreses, 8 de les quals de la mà del programa Parc a taula, que son: els apicultors Mel Cal Miqueló i Salvador Mallofré (vinculats al Parc del Garraf), la cervesera Cervesa Montseny, el productor càrnic Casanova de Figarolas, el productor d'oli Molí Salar d'Arbúcies i la pastisseria Vallflorida Xocolaters (vinculats al Parc Natural i Reserva de la Biosfera del Montseny), el productor i establiment càrnic Casanovas Cansaladers (vinculat al Parc Natural de Sant Llorenç del Munt i l'Obac) i la Pastisseria Rodellas (vinculada al Parc del Montnegre i el Corredor).

- Gastronòmic Fòrum Barcelona 2024. Del 6 al 8 de novembre al recinte de Montjuïc de la Fira de Barcelona, la Xarxa de Productes de la Terra en col·laboració amb el programa Parc a taula ha comptat amb un espai propi on 38 productors han mostrat als restauradors, professionals de l'hostaleria i públic general la cuina i productes de la província de Barcelona i la Xarxa de Parcs Naturals.

D'altra banda, durant el Gastronomic Forum Barcelona 26 productors de la Xarxa han mostrat les seves innovacions i idees a l'espai El Rebot de Catalunya, i les donaran a tastar als assistents.

Podeu consultar el resum a la pàgina <https://qrco.de/parcataula>.

Relació d'establiments adherits

Tipus	Nom	Municipi
Allotjaments	Apartaments turístics «Cal Ferrer»	Montseny
	Casa de colònies La Rectoria de Vallcàrquera	Figaró-Montmany
	Hotel Restaurant Can Cuch	Cànoves i Samalús
	Turisme rural La Morera	El Brull
Establiments i elaboradors	Aixada Conserves	Tagamanent
	Cor del Montseny	Campins
	Granja de Porcs Ecològics-Salgot	Aiguafreda
	Mamafermenta	Tagamanent
	Vallflorida Xocolaters	Sant Esteve de Palautordera
Productors	Assaboreix la Terra	Figaró-Montmany
	Bolet Ben Fet	Sant Antoni de Vilamajor
	Cal Cerdà	Sant Antoni de Vilamajor
	Casanova de Figarolas	Seva
	Castanya de Viladrau	Viladrau
	Cervesa del Montseny	Seva
	Formatgeria del Montseny	Montseny
	Granja de Porcs Ecològics-Salgot	Aiguafreda
	La Botigueta de Mosqueroles	Fogars de Montclús
	Llàgrimes de Ra	Seva
	Mel dels Erms	Sant Pere de Vilamajor
	Oli de Can Nualart	La Garriga
	Oli de la Vall d'Arbúcies	Arbúcies
	Pollastre del Montseny	Seva
	Viver de Bell-lloc	Cardedeu
	Restaurants	El Romaní de Breda Restaurant
Hotel Restaurant Can Cuch		Cànoves i Samalús
Restaurant El Bellver		Tagamanent
Restaurant El Molí de la Barita		Viladrau
Restaurant La Fonda del Montseny		Montseny

Carta Europea de Turisme Sostenible

El Parc Natural del Montseny va iniciar el seu treball en el procés d'obtenció de la Carta Europea de Turisme Sostenible (CETS) els anys 2009 i 2010, i va culminar amb l'atorgament de la CETS el setembre del 2011. Aquesta acreditació, gestionada per la Federació EUROPARC, consisteix en la implantació d'una metodologia de treball participativa que té com a objectiu estructurar i promoure el desenvolupament d'un model de turisme sostenible en els espais naturals protegits d'Europa i que finalitza amb un reconeixement, per part de la Federació, com a territori adherit a la CETS.

El maig del 2021 es va presentar el dossier de candidatura per a la 2a renovació CETS 2021-2025 a la Federació EUROPARC.

Durant l'any 2024 s'ha seguit amb el desenvolupament del Programa d'Actuacions i amb les accions previstes per a la renovació i acreditació d'empreses. El Fòrum Permanent s'ha trobat en dues ocasions el 4 de juliol a Breda i el 18 de desembre a Gualba. El grup de treball s'ha reunit el 29 d'abril a Santa Maria de Palautordera i el 2 de desembre a Masia Mariona.

Pel que fa a la fase II, s'hi han adherit 3 noves empreses:

- El Porxo de Can Baixeres
- Escola de natura la Traüna
- Museu etnològic del Montseny

I s'ha treballat per la renovació de tres empreses: Viladrau Educació, Hotel Som l'Om i Casanova de Sant Miquel.

Podeu consultar tota la [informació i documents](#).



4.2.2. Infraestructures i serveis generals

Manteniment i arranjamnt de la xarxa viària

Consolidació de la capa de rodadura del tram d'aparcaments del camí de Gualba a Riells, en l'accés al sender PR-C 211 (Riera de Gualba)

Actuació:	Obres de millora del paviment en trams en pendent
Municipi:	Gualba
Cost:	41.019,00 €
Estat d'execució:	Executat
Data finalització	26/07/2024

Descripció de l'actuació

El camí de Gualba a Riells forma part de la xarxa viària bàsica del Parc Natural del Montseny i també de la xarxa viària del Pla de prevenció d'incendis del municipi de Gualba. És l'accés a diverses masies habitades i, a més, camí d'entrada al parc per a aquells visitants que vulguin realitzar l'itinerari a peu senyalitzat PR-C 211 Riera de Gualba.

Al ser un camí públic, la Diputació de Barcelona, en col·laboració amb l'Ajuntament, ha realitzat diverses actuacions d'arranjament i millora. No obstant, el ferm del camí és de terra, de tipus sauló i molt vulnerable a l'erosió en aquells trams de més pendent.

Per aquesta motiu, en el tram d'estacionament lateral de vehicles, s'ha aplicat una paviment de formigó en la plataforma de rodadura existent (736 m²) i s'ha revestit la cuneta tipus americana per tal de fer-la transitable a vehicles (150 ml).

Les obres executades han permès consolidar el paviment del camí i fer transitable la cuneta, recuperant superfície de circulació en un tram d'elevada freqüentació, fort pendent i on els vehicles han de maniobrar sovint.



Obres de millora del paviment del Camí Gualba. Arxiu XPN

Altres actuacions en infraestructures

Recollida de pluvials i construcció de dipòsits d'acumulació a l'Alberg de la Casanova de Sant Miquel (ajuts Next Generation EU)

L'actuació té com a objectiu la millora en la disponibilitat, gestió i aprofitament de les aigües pluvials per cobrir part de la demanda per a diferents usos en l'equipament públic de l'Alberg de la Casa Nova de Sant Miquel mitjançant la recollida i emmagatzematge, en un nou dipòsit, de les aigües de les cobertes de la Casa Nova de Sant Miquel.

S'ha construït un nou dipòsit d'emmagatzematge al sud-est de la finca, al costat d'un dipòsit existent ja instal·lat per la recollida d'aigües residuals i al sud d'una bassa d'emmagatzematge d'aigua.

A partir de la determinació de les superfícies de coberta i els volums d'aigua possible de recollida, s'han obtingut les següents estimacions de volums captats:

La Casa Nova de Sant Miquel			
Coberta	Superfície (m ²)	Aigua recollida anual (6 mesos) (m ³ /any)	Aigua recollida mensual (m ³ /mes)
Cobertes orientades a nord-est	113,09	62,1	10,3
Coberta casa principal orientada a sud-oest	61,68	33,9	5,6
Coberta cos petit orientat a nord-oest	19,54	10,7	1,8

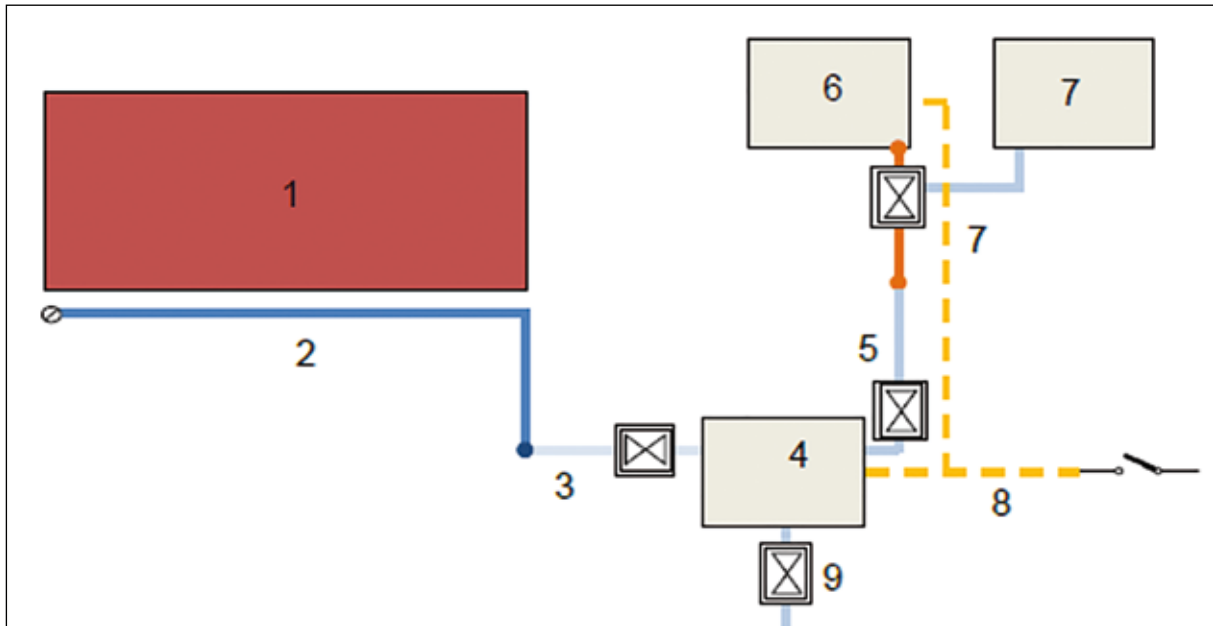
Les cobertes en les que es fa la recollida de les aigües pluvials són les de l'edificació de la masia, formada per diferents cossos contigus, cobertes de diferent tipologia i a diferent nivell.

Es realitzaren tres recollides d'aigua, una a la cara nord-est de la casa i dues a la cara sud-oest. Una de les recollides es situa a la façana nord-est i captarà les aigües de la coberta orientada a nord-est de l'edifici principal i de l'annex contigu a la casa principal, amb dues teulades a diferent nivell i amb la mateixa orientació (1b). Les altres dues recollides es situen a la façana sud-oest i captaran les aigües de la coberta orientada a sud-oest de l'edifici principal (1a) i de la teulada orientada a nord-oest de la nau petita (1c). Totes les teulades disposaven de canalons i baixants per la recollida d'aigua.

Per l'emmagatzematge de l'aigua s'ha instal·lat un dipòsit prefabricat de formigó, de 20 m³ de capacitat. Les dimensions del dipòsit són de 4,90 x 2,45 x 2,16 m. La situació del dipòsit s'ha fet a una cota inferior, a uns 15 m al sud-est de l'edificació, necessària per tal que l'aigua entri al dipòsit per gravetat. En el dipòsit s'ha instal·lat un sistema de bombeig, per impulsar l'aigua fins a la bassa existent (6), situada en una part lleugerament elevada, al nord de la masia. En aquesta bassa s'ha instal·lat el sistema de boies de control del nivells de l'aigua de manera que, quan es buidi per sota d'un límit inferior, s'engegarà la bomba del dipòsit d'aigües pluvials i, quan la bassa estigui plena, es parará la bomba.

A l'entrada de la bassa s'ha col·locarà una arqueta, amb vàlvula de pas, i una derivació que possibilita impulsar l'aigua fins al dipòsit de cloració situat a uns 150 m de distància i a una cota superior. La bomba d'impulsió disposa d'una boia de seguretat que parará la bomba per sota d'un nivell mínim, evitant que aquesta es pugui cremar per quedar-se el dipòsit sense aigua. La canonada d'impulsió és un tub de PVC Ø 32 mm. S'ha connectat des de la sortida de la bomba fins a un tub d'igual diàmetre existent, que es localitza a la cantonada sud-est de la casa i que prové de la bassa. D'aquesta manera s'aprofita aquest traçat existent i únicament cal col·locar una aixeta de derivació per quan es vulgui utilitzar per regar amb l'aigua de la bassa.

L'alimentació elèctrica de la bomba es realitza des de la caseta existent al costat d'on es localitzen les plaques fotovoltaïques. Des d'un dels quadres elèctrics es deriva una línia elèctrica soterrada (dins un corrugat) fins a la bomba. Al inici d'aquesta línia que alimenta la bomba es col·loquen els corresponents equips de protecció de la línia (magnetotèrmic i diferencial). Igualment es preveu la connexió elèctrica entre les boies que controlen el nivell de la bassa i l'accionament de la bomba d'impulsió; per això s'aprofita el corrugat existent entre la caseta i la casa (al costat de la porta d'entrada), de manera que només cal obrir una rasa per passar un corrugat des de la casa fins a la bassa.



1. Cobertes (1a, 1b i 1c).
2. Recollida d'aigua i conducció al nou dipòsit (canals i baixants existents de planxa galvanitzada i conducció amb tub de PVC de Ø 110 mm de nova instal·lació).
3. Recollida de les aigües provinents de les dues façanes (tub de PVC de Ø 200 mm) i arqueta amb clau de pas.
4. Dipòsit prefabricat de formigó de 20 m³ de capacitat amb bomba d'impulsió.
5. Tub impulsió fins dipòsit existent (tub PVC Ø 32 mm) amb arqueta i clau de pas.
6. Bassa existent (boies de nivell per engegada/parada de la bomba d'impulsió situada en dipòsit 4).
7. Dipòsit de cloració (arqueta i tub PVC Ø 32 mm).
8. Connexió elèctrica de la bomba d'impulsió i les boies de nivell.
9. Tub soterrat de buidat de fons (arqueta i tub PVC Ø 32 mm).



Les canals i baixants ja es troben instal·lats. S'hi han afegit prefiltres de graves al final dels baixants.

La recollida es fa per a cada una de les façanes de la casa. Els dos tubs de recollida són tubs de PVC de DN 110 mm, col·locats al fons d'una rasa de 30 x 40 cm, i s'uneixen abans de l'entrada al dipòsit amb un tub de PVC de 200 mm, col·locat també en una rasa de 30 x 40 cm, de manera que hi haurà una única entrada al dipòsit d'emmagatzematge. L'entrada d'aigua al dipòsit s'ha fet previ pas per una arqueta amb una clau de pas.

El dipòsit s'ha soterrat de forma que la part superior es troba 20 cm per sota de la cota del terreny. S'ha reomplert amb terra vegetal fins anivellar amb el terreny. El dipòsit s'ha col·locat sobre una base de tot-ú compactada de 20 cm de gruix i perfectament compactada i anivellada. Les parets laterals del dipòsit estan protegides amb una emulsió bituminosa. El reblliment del perímetre s'ha realitzat amb graves. El dipòsit disposarà d'un sobreeixidor i una arqueta amb clau de pas de fons pel buidat del mateix mitjançant un tub soterrat de PVC de 32 mm.

Adicionalment s'ha instal·lat una canonada d'impulsió des de la bassa existent fins a un dipòsit de cloració, també existent, per permetre derivar les aigües de pluvials des del dipòsit soterrat de nova instal·lació alternativament fins a la bassa o el dipòsit de cloració permetent, en aquest últim cas, el seu consum a la casa.

Aquesta actuació forma part del projecte "Actuacions de conservació i millora de la biodiversitat de la Reserva de la Biosfera del Montseny per incrementar la resiliència dels ecosistemes davant dels efectes del canvi climàtic" (DIBA-10), finançat per la Unió Europea – NextGenerationEU en el marc de la Resolució ACC/2243/2022, d'11 de juliol, per la qual es convoquen les subvencions per al finançament d'actuacions a les Reserves de la Biosfera a Catalunya en el marc del Pla de recuperació, transformació i resiliència - Finançat per la Unió Europea - NextGenerationEU, destinades a entitats de naturalesa pública corresponents a 2022-2023 (ref. BDNS 638810)

Cost: 55.822 € + IVA (execució conjunta dels projectes de pluvials de la Rectoria de Vallcàrquera i de la Casa Nova de Sant Miquel)

Entitats i/o empreses participants:

TEHORSA: execució

ECAFIR, SL: redacció projecte executiu



Recollida de pluvials i construcció de dipòsits d'acumulació Casanova Sant Miquel. Font: Arxiu XPN

Recollida de pluvials i construcció de dipòsits d'acumulació a l'Escola de Natura de la Rectoria de Vallcàrquera (ajuts Next GenerationEU)

L'actuació té com a objectiu la millora en la disponibilitat, gestió i aprofitament de les aigües pluvials per cobrir part de la demanda per a diferents usos en l'equipament públic de l'Escola de Natura de la Rectoria de Vallcàrquera mitjançant la recollida i emmagatzematge, en un nou dipòsit, de les aigües de les cobertes de les edificacions de la Rectoria.

S'ha construït un nou dipòsit d'emmagatzematge al sud-oest de la Rectoria, al límit de la finca amb el Camí de Vallcàrquera.

A partir de la determinació de les superfícies de coberta i els volums d'aigua possible de recollida, s'han obtingut les estimacions de volums captats següents:

Rectoria de Vallcàrquera			
Coberta	Superfície (m ²)	Aigua recollida anual (6 mesos) (m ³ /any)	Aigua recollida mensual (m ³ /mes)
Coberta a dues aigües del cos principal	96,5	53	8,8
Cobertes a diferent nivell de l'annex contigu gran	152	83,5	13,9

Les cobertes a partir de les quals es farà la recollida de les aigües pluvials són les del cos principal i el volum annex gran amb cobertes a diferent nivell (1a i 1b) mitjançant canalons i baixants per una banda, i al cos petit (1c) recollint l'escorrentia de la teulada sense instal·lar canalons ni baixant mitjançant una rasa/canalització superficial oberta per sobre del terreny, per l'altre. Es realitzen cinc recollides d'aigua mitjançant baixants, dues a la façana oest de la casa i tres a la façana est. De les dues recollides d'aigua situades a la façana oest, una captarà les aigües del cos principal i de l'annex gran contigu, mentre que de les tres recollides situades a la façana est, una recollirà les aigües del cos principal mentre que les dues restants ho faran de l'annex gran contigu.

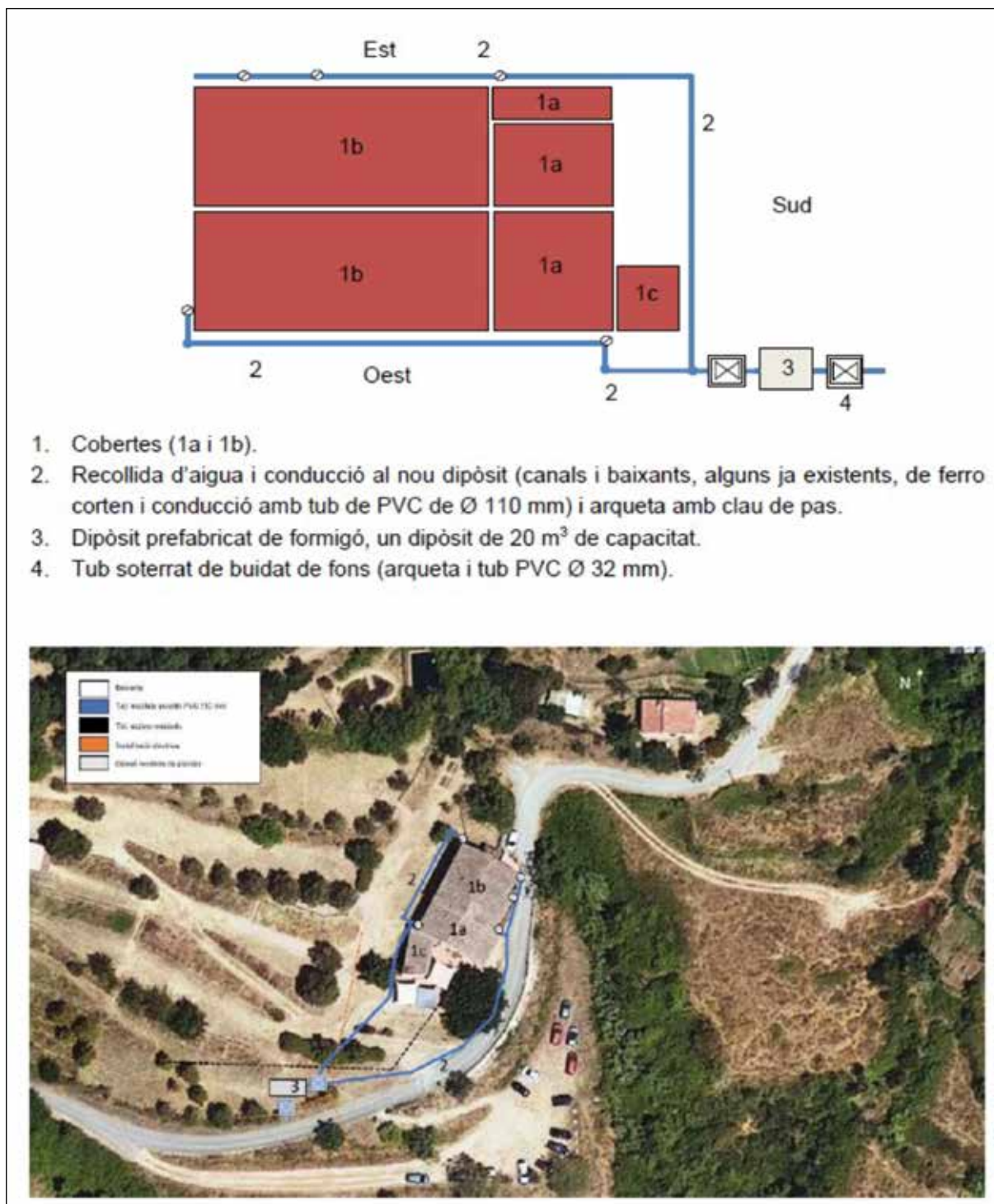
Per l'emmagatzematge de l'aigua s'ha instal·lat un dipòsit prefabricat de formigó, de 20 m³ de capacitat. La situació del dipòsit s'ha fet a una cota inferior, uns 30 m al sud-oest de la rectoria, necessària per tal que l'aigua entri als dipòsits per gravetat.

Les canals i baixants ja es troben instal·lats en algunes de les teulades, les orientades al nord-oest, però se n'han instal·lat de noves a la façana est de l'edifici i se n'han fet modificacions a les ja existents. S'han instal·lat prefiltrats de grava al final dels baixants.

La recollida es fa per a cada una de les façanes de la rectoria. Cada recollida s'uneix abans de l'entrada al dipòsit a través d'una arqueta. S'han emprat tubs de PVC de DN 110 mm, col·locats al fons d'una rasa de 30 x 40 cm. L'entrada d'aigua al dipòsit es fa previ pas per una arqueta amb una clau de pas i surt a través d'un tub de PVC de 200 mm.

Les terres d'excavació del dipòsit s'han utilitzat per reomplir els laterals, de manera que només queda a la vista la part superior. El dipòsit s'ha col·locat sobre una base de tot-ú compactada de 25 cm de gruix i perfectament anivellada. El dipòsit disposa d'un sobreeixidor i una arqueta amb clau de pas de fons pel buidat del mateix mitjançant un tub soterrat de PVC de 32 mm.

Aquesta actuació forma part del projecte "Actuacions de conservació i millora de la biodiversitat de la Reserva de la Biosfera del Montseny per incrementar la resiliència dels ecosistemes davant dels efectes del canvi climàtic" (DIBA-9), finançat per la Unió Europea – NextGenerationEU en el marc de la Resolució ACC/2243/2022, d'11 de juliol, per la qual es convoquen les subvencions per al finançament d'actuacions a les Reserves de la Biosfera a Catalunya en el marc del Pla de recuperació, transformació i resiliència - Finançat per la Unió Europea - NextGenerationEU, destinades a entitats de naturalesa pública corresponents a 2022-2023 (ref. BDNS 638810)



Cost: 55.822 € + IVA (execució conjunta dels projectes de pluvials de la Rectoria de Vallcàrquera i de la Casa Nova de Sant Miquel)

Entitats i/o empreses participants:

TEHORSA: execució

ECAFIR, SL: redacció projecte executiu

Personal del parc que participa: Tècnics del Parc



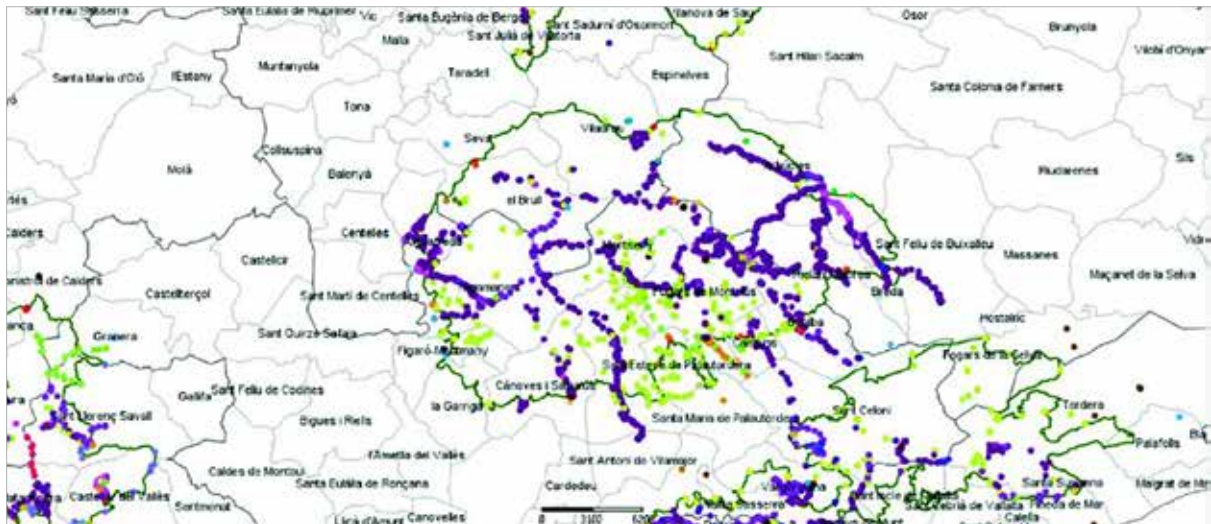
Recollida de pluvials i construcció de dipòsits d'acumulació de la Rectoria de Vallcàrquera. Font: Arxiu XPN

Senyalització

Durant l'any 2024 s'ha treballat per seguir resolent les incidències sobre senyalització. S'han resolt un total de 50 incidències. Tot i així, encara segueixen quedant un bon nombre d'incidències de senyalització pendents (85).

Durant aquest any 2024 destaca el treball fet en la senyalització d'un nou itinerari sensorial a la riera de Martinet, amb activitats en QR. També la reposició i manteniment de senyals deteriorades.

L'estat actual de l'inventari de senyalització és el següent:



Resum dels senyals inventariats a l'aplicació SIGEP del parc

Tipus de senyal	Entron carreteres	Entorn pistes	Entorns senders	Façana	Plafons i murals informatius	Senyalització circulació	Total general
2020	54	520	2688	33		627	3.922
2021	54	520	2696	33	47	628	3.988
2022	54	520	2696	33	48	628	3.993
2023	54	534	2696	35	48	628	3.996
2024	54	534	2700	35	48	628	4.000

Gestió de residus i recollida d'escombraries

L'any 2006 es va engegar el servei de recollida d'escombraries al nucli central del parc, concretament als municipis de Campins, Fogars de Montclús i Montseny, el Brull i Tagamanent. Es va proposar una recollida de les cinc fraccions (matèria orgànica, rebuig, envasos, paper i cartró, i vidre), conjuntament amb el Consorci per a la Gestió de Residus del Vallès Oriental i d'Osona. Hi ha hagut un canvi molt important pel que fa a la qualitat del servei, d'una banda molt ben valorada pels habitants de la zona i, d'una altra, ben assumida pels usuaris del parc.

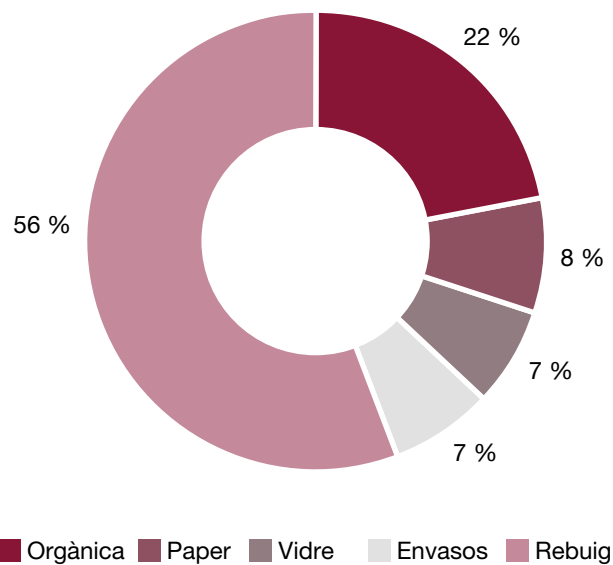
S'observa un augment del rebuig i de la matèria orgànica en detriment d'una disminució de totes les fraccions de selecció, cosa que vol dir que s'han de fer diferents actuacions encaminades a millorar la recollida que tinguin un efecte positiu.

Dins d'aquest programa de recollida d'escombraries es continua posant èmfasi en el fet que és un servei per als veïns dels diferents municipis i, en aquest sentit, es continuen arranjant les zones de recollida i senyalitzant d'acord amb la campanya iniciada l'any 2007.

A la data de tancament d'aquesta memòria no es disposava de les dades de repartiment per fraccions i municipis. Per aquest motiu, es mostra el quadre amb les darreres dades disponibles, de l'any 2023.

	Fraccions en tones (2023)				
	Orgànica	Paper	Vidre	Envasos	Rebuig
Aiguafreda	330,56	170,81	83,95	124,44	221,03
Arbúcies	202,52	183,82	162,2	192,84	1.805,40
Breda	507,26	131,31	125,29	147,79	154,91
El Brull	14,48	23,38	20,01	15,2	37,07
Campins	40,73	16,45	21,34	18,48	134,58
Cànoves i Samalús	333,04	97,48	88,72	115,58	999,00
Figaró-Montmany	111,46	64,81	32,91	43,37	171,57
Fogars de Montclús	87,58	25,8	47,61	30,01	156,07
Gualba	114,98	53,79	65,28	55,27	727,32
La Garriga	1.842,50	596,31	445,87	661,17	1.494,66
Montseny	75,36	13,49	22,79	16,65	86,64
Riells i Viabrea	443,32	173,57	93,9	114,98	1.432,72
Sant Esteve de Palautordera	413,78	101,2	81,63	129,11	126,06
Sant Pere de Vilamajor	318,27	175,91	101,66	172,63	1.313,95
Sant Feliu de Buixalleu	20,6	13,82	76,8	44,08	220,18
Seva	592,38	255,5	140,72	163,64	210,3
Tagamanent	46,02	10,57	7,32	11,78	32,72
Viladrau	218,75	101,22	77,04	67,39	165,16
Total	5.713,59	2.209,24	1.695,04	2.124,41	9.489,34

Dades de l'any 2023



Mobilitat sostenible. Bus parc

Servei d'accés en transport públic al Parc Natural i Reserva de la Biosfera del Montseny-Bus parc

El Departament de Territori de la Generalitat de Catalunya i la Diputació de Barcelona posen en servei la tardor del 2018 dues línies regulars d'accés al parc en transport públic, que connecten Sant Celoni i Santa Fe per la BV-5119 i Sant Celoni i Fontmartina per la BV-5114. El punt d'inici dels recorreguts és l'estació de ferrocarril de Sant Celoni i els horaris dels autocars faciliten en la mesura del possible les combinacions amb tren.

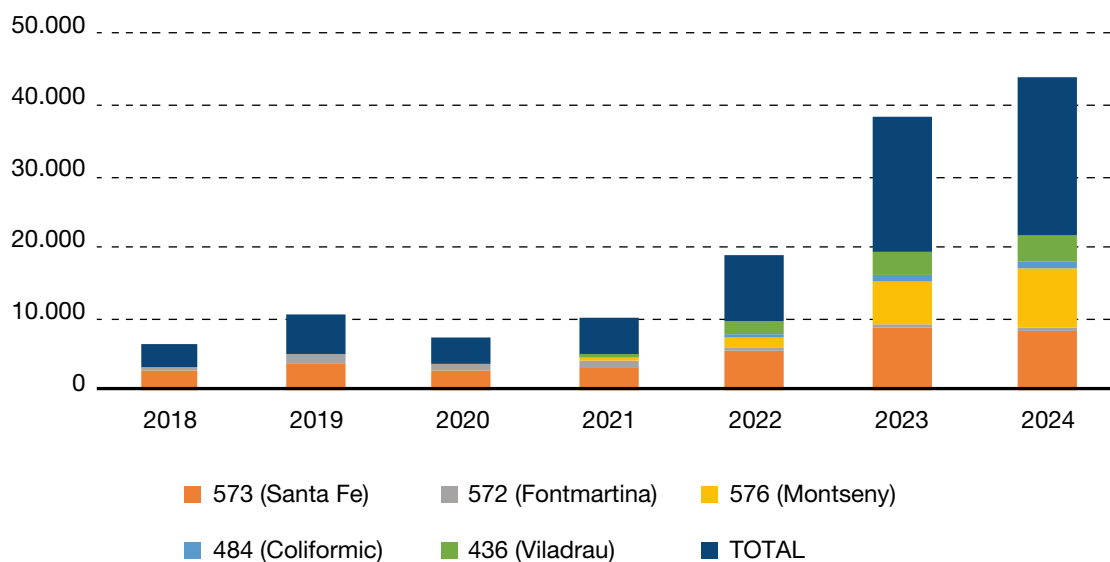
La primavera del 2022 s'amplia el servei regular amb la posada en funcionament de tres noves línies Bus Parc.

A continuació es mostra un resum de les dades d'ús del servei des de la posada en marxa:

Línia Bus Parc (destinació)	2018	2019	2020	2021	2022	2023	2024
573 (Santa Fe)	2.557	3.732	2.830	3.288	5.314	8.999	8.305
572 (Fontmartina)	655	1.516	774	1.006	480	306	299
576 (Montseny)	--	--	--	410	1.579	6.066	8.362
484 (Collformic)	--	--	--	122	486	902	905
436 (Viladrau)	--	--	--	305	1.700	3.036	4.102
TOTAL	3.212	5.248	3.604	5.131	9.559	19.309	21.973

Es mostra el total de passatgers comptabilitzats durant els trajectes d'anada a i tornada.

Serveis Bus Parc (2018-2024)



Cal tenir en compte que el 2020, a causa de la situació excepcional generada per la COVID-19, el servei d'accés en transport públic va quedar suspès temporalment en diverses ocasions. El funcionament habitual del servei Bus Parc no es va restablir completament fins al maig del 2021.

- Línia Vic / Tona / Sant Miquel de Balenyà / Seva / El Brull / Collformic, amb connexió amb la línia de ferrocarril R3 (Balenyà-Tona-Seva)
- Línia Vic / Tona / Sant Miquel de Balenyà / Seva / Viladrau, amb connexió amb la línia de ferrocarril R3 (Balenyà-Tona-Seva)
- Línia Santa Maria de Palautordera / Sant Esteve de Palautordera / Montseny, amb connexió amb la línia de ferrocarril R2 Nord (Palautordera).

Amb l'ampliació del servei Bus Parc es dona continuïtat a un model que promou l'ús del transport públic des d'origen, assegurant una bona connexió entre les línies de ferrocarril de l'àmbit metropolità i els trajectes en autocar, donant l'opció de fer servir títols de transport integrats. L'ampliació de les línies Bus parc pretén seguir incidint en el foment de la mobilitat eficient i responsable, i ofereix alternatives al vehicle privat, especialment en les zones amb problemes de saturació de visitants.

Podeu consultar el [web del Bus Parc del Montseny](#).



Bus Parc. Autor: Oriol Clavera / Diputació de Barcelona

4.3. Ús públic i educació ambiental

4.3.1. Actuacions a la xarxa d'equipaments

En data de tancament d'aquesta memòria no es disposa de la informació relativa a les actuacions dutes a terme en aquest àmbit.

4.3.2. Activitats d'ús públic, educació ambiental i comunicació

Estratègia d'educació ambiental del PNMRB

En el marc de l'estratègia d'educació ambiental de la XPN, es va realitzar el Pla Marc d'Educació Ambiental i Voluntariat de la Xarxa de Parcs Naturals de la Diputació de Barcelona (2022-2026), que defineix unes línies estratègiques bàsiques i consensuades com a referent per als diferents espais naturals de la XPN en matèria d'educació ambiental i voluntariat.

Estableix un seguit d'accions clau amb una visió conjunta de tots els parcs per millorar i enfortir dos aspectes clau de la gestió d'un parc natural. Cada parc, a partir d'aquest pla estratègic comú, elabora el seu pla, d'acord amb les seves particularitats ambientals, socials i geogràfiques.

Alhora, aquest Pla marc té com a objectiu facilitar als equips gestors dels parcs la planificació, el disseny, la realització i l'avaluació de les propostes, els programes i les actuacions d'educació ambiental i voluntariat, que s'han de concretar en l'elaboració, de forma participada, d'un programa específic d'educació ambiental i voluntariat del parc, en cada un d'aquests espais naturals i que s'anirà concretant en anys venidors.

L'any 2024, aquesta adaptació als plans d'educació ambiental generals s'ha concretat en l'elaboració de les diagnosi dels parcs del Garraf, Olèrdola i el Foix i del Parc Natural de Sant Llorenç del Munt i l'Obac. Amb la col·laboració de l'OTEPA s'ha fet també el Pla d'educació ambiental i voluntariat del Parc del Castell de Montesquiú.



Els educadors ambientals són essencials en la sensibilització del públic escolar. Font: Arxiu XPN

Pla d'ús públic del Parc Natural del Montseny

El Pla d'ús públic és el document marc de referència que, d'acord amb el que estableix el Pla especial, defineix un model d'ús públic i estableix uns programes i unes actuacions que el desenvolupen. El Pla té diversos objectius generals, com són analitzar la situació actual i les potencialitats de l'oferta i la demanda en relació amb l'ús públic al parc, avaluar la incidència de l'ús públic en el desenvolupament local i el seu impacte ambiental i establir mesures de foment, i d'altres estratègies que permetin compatibilitzar l'ús públic amb la protecció de l'espai natural.

El document s'estructura en tres grans blocs:

Antecedents i contextualització

Es tracta d'un apartat de caràcter introductor que ens situa en un marc de referència legal i conceptual.

Diagnosi

En aquest bloc s'analitza l'oferta i la demanda de l'ús públic al parc, així com la incidència que té o pot tenir en el desenvolupament socioeconòmic local i l'impacte sobre el medi natural.

Model futur de l'ús públic

Es defineix un model d'ordenació de l'ús públic mitjançant l'establiment de diferents programes que prenen forma amb la planificació i l'execució de determinades actuacions.

Podeu consultar la informació completa del [Pla d'ús públic del Parc](#).

Nombre de visitants al Parc Natural

L'any 2024 s'ha fet una estimació del nombre total d'usuaris dels aparcaments a partir de les dades proporcionades pels informadors del parc.

Per tal d'avaluar la freqüentació dispersa al parc, és a dir el nombre de visitants total del parc natural, tenim en compte l'estudi de freqüentació a la Xarxa de Parcs Naturals. Durant l'any 2017 es va realitzar una prova pilot per tal d'avaluar la proposta de sistema comptatge i a partir del 2018 s'han obtingut les dades d'aquesta manera. En aquest estudi es pretén realitzar una suma de les diferents dades extremes per diferents sistemes de comptatge i la suma total pretén ser una estima del nombre total de persones que visiten el parc.

A l'estudi es proposa un sistema de comptatge que extrapola el nombre de vehicles que passen per un aparcament tenint en compte el nombre de vehicles aparcats en una hora determinada, concretament a les 12 h.

La taula següent és un resum d'aquestes dades en el que es recull el total anual de vehicles comptabilitzats a les 12h i l'aplicació del factor.

La complexitat de l'entorn de Santa Fe de Montseny ha propiciat que es realitzés el comptatge d'una forma diferent i que s'utilitzi com a factor el nombre de visitants del Centre d'Informació de Can Casades. (Santa Fe *)

Resum dels comptatges dels vehicles als aparcaments

Aparcament	Totals mensuals (visitants/mes)												TOTAL ANUAL
	Gen	Feb	Mar	Abr	Mai	Jun	Jul	Ago	Set	Oct	Nov	Des	
Bordoriol	0	0	652	994	1380	1058	687	1110	1103	957	3394	400	11.734
Collformic	4955	5659	4056	3040	5283	1253	747	0	0	3439	0	1457	29.888
Plana amagada	1074	2643	2159	1805	1746	1357	1086	1322	2171	2360	3139	2218	23.081
Montsoriu	0	0	1941	1757	3406	0	626	1032	1687	2869	4198	1174	18.690
Vallforners	2006	3121	3007	2631	4129	2938	3713	0	4489	5186	4292	2076	37.588
Riells	0	0	984	768	986	1043	781	1079	2602	1756	3344	350	13.693
Santa Fe	6.810	6.797	13.200	7.037	9.625	10.565	5.856	8.077	17.342	17.615	16.615	6.577	126.116
Total	14844	18220	26953	18032	26555	18214	13494	12620	29395	34182	34982	14252	261.743

Ecocomptadors

Els ecocomptadors són uns aparells que ens permeten comptar les dades de vehicles i persones en determinats punts.

Actualment tenim els següents equips, alguns amb tramesa de dades digital, que permeten tenir les dades de manera immediata només a través de connexió a internet:

Ecocomptadors de persones:

- Collformic (amb tramesa de dades digital)
- Collpregon (amb tramesa de dades digital)
- Sot de l'Infern
- Passavets
- Santa Fe de Montseny y (avariat des del mes de juny)
- Castanyer de les 9 Branques (avariat en la instal·lació)

Ecocomptadors de vehicles

- Pedralba (amb tramesa de dades digital)
- Penyacans (amb tramesa de dades digital)

Evolució del nombre de persones/vehicles comptabilitzats als ecocomptadors								
	PERSONES				VEHICLES			
	Collpregon	Collformic	Sot de l'infern	Santa Fe de Montseny	Passavets	Castanyer de les 9 Branques	Pedralba	Penyacans
Total 2016	10.272*	15.142^	17.847		9.702		16.170	15.095
Total 2017	17.948*	18.163	17.083		9.342		16.326	20.862
Total 2018	18.490	21.194	12.974		9.784		14.808	17.739
Total 2019	21.771	11.292	14.850		9.716		17.047	16.471
Total 2020	16.038	9.511	2.114		10.849		-	11.996
Total 2021	17.503	11.362	7.284+		12.684		13.111^^	10.436^^
Total 2022	9.648	19.914	6.904	39.377	11.781		14.143	12.107
Total 2023	7.071	14.140	5.615	30.761	10.945		13.276	11.064
Total 2024	8.956	3.612	8.454	24.263	12.144	1.515	17.760	22.001

dades en una direcció IN

*des de juny 2016

^des d'abril 2016

+ des d'agost 2021

^^ des de març 2021

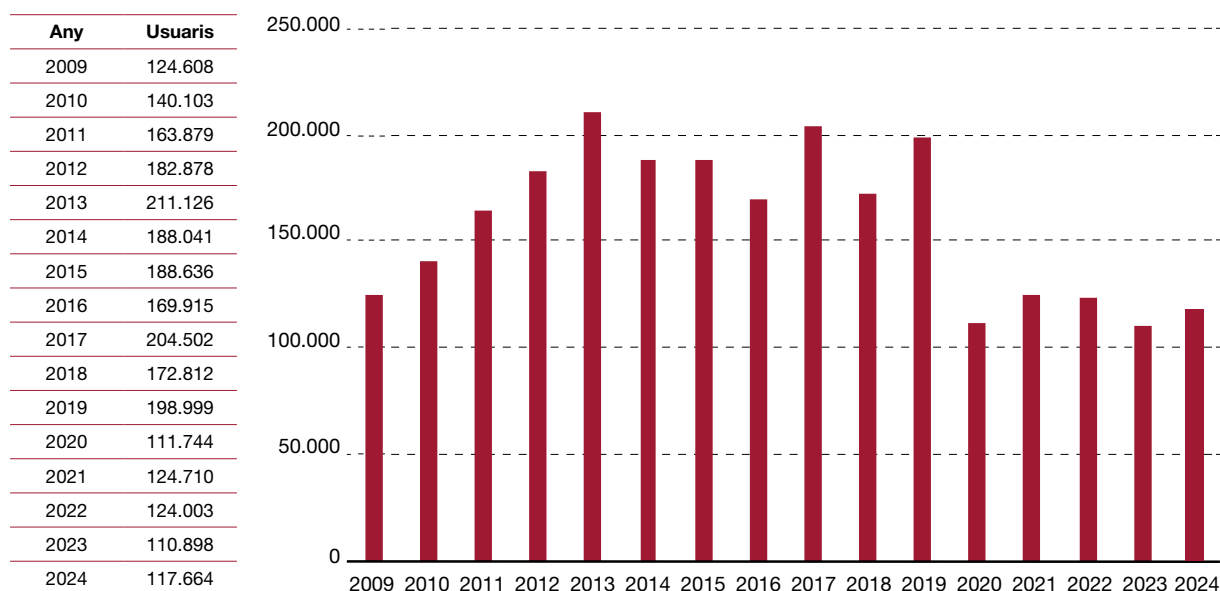
Usuaris dels equipaments d'informació

El nombre d'usuaris dels equipaments d'informació del Parc Natural del Montseny es mostra en la taula següent:

EQUIPAMENTS	2019	2020	2021	2022	2023	2024	24 - 23 %Δ
Centres i punts d'informació							
CI Can Casades	26.271	11.261	16.341	16.149	22.288	18.908	-17,9%
CI Rectoria del Brull	3.872	2.236	2.448	982	619	1.254	50,6%
CI Fogars de Montclús	6.918	4.649	6.714	2.868	3.551	4.429	19,8%
CI de Montseny	13.456	7.589	4.204	2.484	2.019	1.897	-6,4%
CI Sant Esteve de Palautordera	5.303	3.444	3.939	3.714	2.968	2.674	-11,0%
CI La Mongia	5.468	1.639	3.677	6.100	6.212	6.643	6,5%
PI d'Aiguafreda	2.513	410	468	2.817	824	716	-15,1%
PI Cànoves i Samalús	5.611	12.821	18.214	225			
PI del Molí de Ca l'Antic	920	559	477	3.105	519	548	5,3%
PI La Garriga	729	652	176	1.227	1.002	803	-24,8%
PI Gualba – Can Figueres	1.094	980	1.402	982	851	1.057	19,5%
PI Gualba – estació de Gualba	122	3	28	11	0	162	
PI de Seva		0	7.454	7.108	1.876	2.295	18,3%
PI a Santa Maria de Palautordera					439	2.053	78,6%
OT Sant Celoni					1.770	2.109	16,1%
PI de Tagamanent	625	71					
PI de Viladrau – Espai Montseny	5.674	4.578	4.053	2.437	3.297	9.510	65,3%
DIP Bordoriol	2.591	3.047	1.778	1.385	3.275	6.415	48,9%
DIP Collformic	2.628	1.714	1.029	1.740	2.946	4.329	31,9%
DIP Montsoriu	2.765	788	1.435	1.849	1.640	1.713	4,3%
DIP Plana Amagada	2.747	407	9.262	2.944	2.325	1.980	-17,4%
DIP Reforços de tardor*	2.651		347	2.157	5.216	10.115	48,4%
DIP Riells	5.893	3.393	4.580	5.132	4.716	5.161	8,6%
DIP Vallforners	18.886	26.917	13.385	23.772	17.330	19.452	10,9%
Museu- Univers Patxot	1.288	680	904	2.587	1.130	1.474	23,3%
PI a La Gabella d'Arbúcies	18.974	3.035	2.576	3.457	4.152	2.982	-39,2%
AE Feixes del Vilar					1.574	828	-90,1%
AE Plana del Coll					706	186	-279,6%
Total general	136.999	94.418	107.011	97.322	102.364	109.693	6,7%
Altres Equipaments							
EN La Traïna	6.051	2.299	5.155	1.864	2.948	3.304	10,8%
EN Vallcàrquera	5.963	1.646	3.883	4.215	3.442	4.691	26,6%
Turisme rural La Morera - El Brull	1.285	249	381	1.324	972	836	-16,3%
Alberg Casanova Sant Miquel - Aiguafreda	196	89	158	453	384	216	-77,8%
Alberg El Polell	1.269	193	1.004	1.199	488	398	-22,6%
Estació biològica del Montseny					88	61	-44,3%
Alberg Masia de Vallforners	528	230	89		212	200	-6,0%
Restaurant el Bellver	4187	3545	3174		5.162	3.832	-34,7%
Total general	15.292	4.706	10.670	9.055	13.696	13.538	-1,2%

Evolució del nombre total d'usuaris d'equipaments d'informació i educació ambiental

El nombre total de visitants dels equipaments del parc en els dos darrers anys ha disminuït de manera molt considerable, fins a situar-se al voltant dels 100.000.



Estimació bàsica d'aflluència

Amb el nou model i implantació de l'estudi de freqüentació dels visitants al Parc Natural del Montseny s'obté el resultat del nombre total de visitants que es preveu que visitin el parc natural. Es tenen en compte les dades rebudes dels centres i punts d'informació, les dades de recompte dels vehicles en els principals aparcaments, els resultats dels visitants en programes pedagògics i escolars, dels participants en les activitats organitzades i el resultat de les dades extretes dels ecocomptadors.

Estimació bàsica d'aflluència de persones (visites) al parc

	IT	IIT	IIIT	IVT	ANUAL
Usuaris Centres, Punts i DIP's d'informació	16.755	21.477	22.656	47.821	108.709
Usuaris d'altres equipaments	2.680	4.339	3.071	4.433	14.523
Usuaris Bus Parc	4.009	4.579	4.546	8.839	21.973
Total Usuaris equipaments	23.444	30.395	30.273	61.093	145.205
Usuaris programes culturals				1.087	1.087
Usuaris programes pedagògics				4.111	4.111
Usuaris activitats informades	4305	7.174	5.624	8342	25.445
Total Usuaris activitats	4.305	7.174	5.624	13.540	30.643
Total Usuaris equipaments i activitats	27.749	37.569	35.897	74.633	175.848
Visites Persones (Aparcaments)	60.016	62.801	55.509	81.341	259.667
Visites Persones (Equipaments i activitats)	19.551	27.621	25.687	53.839	126.698
Visites Persones (Vehicles)					0
Visites Persones (A peu i altres)					0
Visites Persones (Ecomptadors)	58.742	47.345	23.972	22.456	152.515
Total visites estimades	138.309	137.767	105.168	157.636	538.880

Activitats dels centres de documentació del parc

Els 12 centres de documentació existents a la XPN són una iniciativa conjunta de l'Àrea d'Espais Naturals i Infraestructura Verda i dels ajuntaments on se situen, i funcionen a partir d'un conveni de col·laboració entre ambdues parts.

Els centres constitueixen una eina de suport a la recerca i la difusió. Les seves tasques bàsiques han estat les següents:

- Tasques de recerca, adquisició i classificació de documents
- Actualització de les bases de dades documentals
- Consultes i atenció al públic
- Assistència a les reunions de coordinació

Des de gener del 2017, la base de dades documental s'aplega en un [catàleg col·lectiu](#) en línia (amb programari KOHA) i que conté actualment 35.700 referències, dels quals 6.800 documents digitals en accés obert. Durant el 2024, el catàleg col·lectiu ha tingut 14.000 visites.

Centre de Documentació del Parc Natural del Montseny. Secció Ciències Naturals

La Diputació de Barcelona i l'Ajuntament de Granollers van signar el 1989 un conveni de col·laboració per a la creació del Centre de Documentació del Parc Natural del Montseny. Secció Ciències Naturals, que s'ha instal·lat al Museu de Ciències Naturals de Granollers. Actualment, s'hi apleguen més de 5.500 documents entre llibres, articles, revistes, fotografies i dibuixos referits als aspectes naturalistes del massís.

A més, el Museu de Ciències Naturals de Granollers, mitjançant el seu programa d'activitats, potencia i porta a terme tasques de recerca i investigació sobre el massís del Montseny (especialment en l'àmbit dels quiròpters, les papallones, els petits mamífers i el tritó del Montseny). Així mateix, vetlla per la defensa del patrimoni natural de la comarca i ofereix diversos programes d'educació ambiental per a escoles i adults.

El centre participa activament al programa Parcs i biblioteques... naturalment!. Per altra banda, en el marc de les Efemèrides Ambientals 2024 (DocAmbCat) s'organitzaren les activitats:

- Dia Internacional d'Observació de la Lluna. Observació de la lluna amb telescopi al Museu de Ciències de Granollers. 13 de setembre.
- Dia internacional de la Geodiversitat. Itinerari geològic urbà a Granollers. 6 d'octubre de 2024.

Podeu consultar la [memòria anual d'activitats](#) d'aquest equipament.

Centre de Documentació del Parc Natural del Montseny. Secció Humanitats

La Diputació de Barcelona i l'Ajuntament d'Arbúcies van signar el 1989 un conveni de col·laboració per a la creació del Centre de Documentació del Parc Natural del Montseny. Secció Humanitats, que s'ha instal·lat al Museu Etnològic del Montseny, la Gabella.

Actualment s'hi apleguen més de 8.000 documents entre llibres, articles, revistes, fotografies, documents sonors i mapes referits als aspectes historicoculturals del massís fins a l'actualitat.

A més, el Museu Etnològic del Montseny, mitjançant el seu programa d'activitats, potencia i desenvolupa tasques de recerca, campanyes arqueològiques i treballs d'investigació sobre el massís del Montseny, vetlla per la defensa del patrimoni històric de la comarca i ofereix diversos programes d'educació ambiental per a escoles i adults.

El centre participa activament al programa Parcs i biblioteques... naturalment!. Per altra banda, en el marc de les Efemèrides Ambientals 2024 (DocAmbCat) organitzà activitats:

- Dia Internacional d'Observació de la Lluna. 14 de setembre de 2024. 105 assistents.
- Dia Internacional de la Geodiversitat. 6 d'octubre de 2024. 42 assistents.

Podeu consultar la [memòria anual d'activitats](#) d'aquest equipament.

Dades 2024

Nom del centre	Municipi	Any de creació	Nombre de referències	Nombre de documents digitals	Subvenció
CD del Montseny. Secció Ciències Naturals	Granollers	1989	5.547	1.484	6.200
CD del Montseny. Secció Humanitats	Arbúcies	1989	8.014	1.731	6.200

Dia Europeu dels Parcs i Setmana de la Natura

El **Dia Europeu dels Parcs** és un efemèride ambiental promoguda per la Federació Europarc, que commemora la declaració dels primers parcs naturals europeus a Suècia, el 24 de maig de 1909. Coincidint amb el Dia Europeu dels Parcs (24 de maig), la Xarxa de Parcs Naturals de la Diputació de Barcelona ha celebrat al llarg dels anys diferents actes. Fins l'any 2007 la “Quinzena verda”, posteriorment la “Quinzena de la Xarxa de Parcs Naturals” i, des de l'any 2008, el “Dia Europeu dels Parcs”.

El 2024, l'efemèride es va celebrar sota el lema **“Vota per la natura”**. La Xarxa de Parcs va promoure més de 102 activitats, totes gratuïtes, per commemorar aquesta efemèride: passejades i visites guiades, exposicions, conferències, projeccions, jornades de portes obertes, concerts, tallers, matinals festives, banys de bosc, sessions de conta contes o activitats de voluntariat, entre altres. Cal destacar que 31 biblioteques formen part del programa “Parcs i biblioteques, naturalment!”, han participat en aquesta efemèride realitzant 21 activitats i amb 509 participants.

En total, doncs, pel **Dia Europeu dels Parcs** es van programar un total de 81 activitats en 11 parcs, totes gratuïtes i la majoria de caràcter familiar amb 1.813 persones participants.

El Dia Europeu dels Parcs sempre va lligat a la **Setmana de la Natura**, que promou la Xarxa de Conservació de la Natura (XCN). Aquest any, la 9a Setmana de la Natura, que va del 22 de maig (Dia Internacional de la Biodiversitat) per recordar la necessitat de la preservació de la biodiversitat, incloent el Dia Europeu dels Parcs (24 de maig) i finalitza el 5 de juny (Dia Mundial del medi Ambient).

Durant els quinze dies de la Setmana de la Natura es van organitzar a tot l'àmbit català un total de 540 activitats per conscienciar sobre la importància de tenir cura de la natura i el territori, amb unes 329 organitzacions implicades i 24.000 persones participants.



Cartell divulgatiu del Dia Europeu dels Parcs 2024.
Font: Arxiu XPN

Dia Europeu dels Parcs i Setmana de la Natura al Parc Natural del Montseny

Equipament o guiatge	Activitat	Assistents
MEMGA	Activitat divulgativa «Els fons Albesa, de postals del Montseny»	42
MEMGA	Jornada de portes obertes al MEMGA	1163
Casanova de Sant Miquel	Passejada guiada «Descobrint la vall de l'Avencó».	10
ADEMC	Activitat guiada a la Masia Mariona «Dones de Montseny, tresors de la memòria»	8
ViladrauEducatió.com	Guiatge interpretatiu a dins del Bus Parc	41
El Talleret del Clot	Taller de drap de llana	36
	Total	1300

Passejades guiades

Aquestes passejades guiades permeten descobrir el ric patrimoni natural i cultural d'aquest espai singular, declarat Reserva de la Biosfera per la Unesco el 1978. Tots els itineraris, proposats en diumenge, els condueixen coneixedors del territori i estan destinats al públic en general. Estan adreçades tant als visitants com als habitants dels municipis del parc. Es tracta d'itineraris guiats, tallers i altres activitats portats a terme per un expert coneixedor del territori que ajuda els participants a descobrir elements d'interès, a interpretar els paisatges i a gaudir de l'entorn del parc i els seus municipis. Duren de dues a quatre hores i comencen preferentment en els nuclis de població o en indrets accessibles amb transport públic. Aquesta activitat està sotmesa al pagament d'unes taxes aprovades anualment per la Diputació de Barcelona.

Podeu consultar tota la informació al [web de Passejades guiades](#).

Sota el títol "Tots els diumenges de l'any" (febrer-desembre), s'han programat un total de 50 rutes, i se n'han pogut realitzar 47, amb un total de 652 participants. En l'organització de les activitats hi han participat set entitats o empreses responsables d'equipaments del parc i/o acreditades amb la CETS: ADEMC, Aprèn, EducaViladrau, Casanova de Sant Miquel, La Morera, Museu Etnològic del Montseny i ViladrauEducatió.com.



TOTS ELS DIUMENGES DE L'ANY 2024			nombre d'assistents
FEBRER			
11	LA GABELLA	Ruta de la Candelera	12
18	SANTA MARTA	Roques i Minerals amagats del Montseny	17
25	CASANOVA DE SANT MIQUEL	Descobrint la Vall de l'Avencó	
MARÇ			
3	CASANOVA DE SANT MIQUEL	Descobrint la Vall de l'Avencó	6
10	APREN	Paisatges d'aigua	30
17	SANT ESTEVE	La natura es desperta	11
24	EDUCAVILADRAU	Aigua, fonts, llegendes i poesia	14
31	APREN	Entre plantes remeieres	10
ABRIL			
7	EDUCAVILADRAU	Passejant pels ponts perduts	22
14	SANTA MARTA	Indicis i rastres	21
21	SANT ESTEVE	El Castell de Montclús	25
28	LA GABELLA	12 dones, 12 bruixes	17
28	LA MORERA	Amb ulls de pagès	
30	CASANOVA DE SANT MIQUEL	Descobrint la Vall de l'Avencó	
MAIG			
5	SANT ESTEVE	Les plantes i els remeis casolans	16
12	SANTA MARTA	La carena de les bruixes	5
19	APREN	La ruta dels arbres	25
26	CASANOVA DE SANT MIQUEL	Descobrint la vall de l'Avencó	10
JUNY			
2	LA GABELLA	12 dones, 13 bruixes	
9	APREN	Entre plantes remeieres	20
16	EDUCAVILADRAU	Terra de bruixes i plantes remeieres	15
23	SANTA MARTA	El Montseny literari: muntanya d'ametistes	9
30	SANT ESTEVE	L'aigua i les llegendes	9

4. Principals activitats dutes a terme

JULIOL			
7	SANT ESTEVE	Històries d'aigua, basses, regs i molins	17
14	CASANOVA DE SANT MIQUEL	Descobrint la vall de l'Avencó	4
21	SANTA MARTA	El Pujol de Muntanya: fruits del Montseny	13
28	LA GABELLA	itinerari Russiñol	4
AGOST			
4	EDUCA VILADRAU	En Serrallonga i la Sala: mite i llegenda. El bandolerisme del Barroc	17
11	SANTA MARTA	L'Erola; de verge trobada a patrona d'un poble	4
18	EDUCA VILADRAU	En Serrallonga i la Sala: mite i llegenda. El bandolerisme del Barroc	13
25	SANTA MARTA	Carboneig i places carboneres: històries de bosquerols	4
SETEMBRE			
1	CASANOVA ST MIQUEL	Descobrint la vall de l'Avencó	3
8	EDUCAVILADRAU	La font del frare, un itinerari adaptat per a descobrir els secrets amagats del bosc	10
15	LA GABELLA	Pomes i pomeres del Montseny	
22	LA GABELLA	El paisatge de tardor	
29	SANT ESTEVE	L'aigua i les llegendes	
OCTUBRE			
6	APREN	Els bolets amb uns altres ulls a Collformic	35
13	CASANOVA ST MIQUEL	Descobrint la vall de l'Avencó	25
20	SANT ESTEVE	El castell de Montclús	17
27	EDUCA VILADRAU	Castanyers, castanyes i tardor	32
22	APREN	Els bolets amb uns altres ulls al Brull	38
NOVEMBRE			
3	LA GABELLA	12 dones, 13 bruixes	
10	SANTA MARTA	Com ens preparem per passar l'hivern	0
17	APREN	Els bolets amb uns altres ulls a Aiguafreda	36
24	APREN	Els bolets amb uns altres ulls a la Garriga	37
DESEMBRE			
1	SANT ESTEVE	De Sant Julià a Sant Martí	17
8	EDUCA VILADRAU	A la Fira de l'Avet d'Espinelves sense fer cues	32
TOTAL			652

Programa Coneguem els nostres parcs

El curs 2023-2024 s'ha realitzat la 41a edició del programa **Coneguem els nostres parcs**.

Des de la Secció d'Ús Públic i Educació Ambiental s'ha portat a terme la gestió global del programa, mentre que l'organització i la prestació de les tasques docents ha anat a càrrec de l'empresa Lavola Anthesis, mitjançant un contracte de serveis. Enguany, el pressupost executat ha estat de 86.240€ (IVA inclòs).

Aquest programa s'adreça al 6è curs de Primària de les escoles públiques i concertades de la província de Barcelona. El programa subvenciona els ajuntaments inscrits el transport en autocar el dia de la sortida al parc, a través d'un fons de prestació del Catàleg de Serveis de la Diputació de Barcelona. Això ha suposat el finançament de fins un 68 % de les despeses dels ajuntaments en la contractació dels autocars i un import total atorgat de 69.985 €.

El Coneguem els nostres parcs és un programa inclusiu i que presta atenció a la diversitat de l'alumnat. Consta de tres fases. Una primera fase a l'escola, que té com a finalitat donar informació sobre la Xarxa de Parcs Naturals i introduir els principals conceptes teòrics que després tindran una aplicació pràctica durant l'itinerari pedagògic guiat de la segona fase, pensada especialment per a centres d'Educació Especial i en aquells considerats de màxima complexitat, aquesta sessió es fa presencialment a l'aula i està conduïda per un educador/a ambiental. En aquesta primera fase, han participat 1.078 alumnes de 27 escoles classificades com a màxima complexitat o centres d'educació especial.

La **segona fase** del programa consisteix en un itinerari pedagògic guiat per un espai natural de la Xarxa de Parcs, dinamitzat per un monitor o monitora especialista en medi ambient. La **tercera fase** consisteix en un concurs de participació voluntària entre les escoles participants i que pretén fer reflexionar als alumnes sobre l'experiència de la sortida i els continguts apresos.

Enguany hi ha participat **7.269 alumnes i 667 mestres de 202 escoles** d'un total de **71 municipis**.



Sortida escolar del programa «Coneguem els nostres parcs» pels entorns de Collformic. Font: Susanna Ginesta

En el cas del **Parc Natural del Montseny**, s'han beneficiat del programa un total de 1.765 alumnes i 153 mestres, procedents de 77 aules de 46 escoles de 17 municipis de la província. S'han realitzat tres itineraris: Fontmartina, Collformic i Santa Fe.

L'entitat encarregada de les tasques de monitoratge és Aprèn. Serveis Ambientals, sccl.

Nombre de participants al Parc Natural i Reserva de la Biosfera del Montseny.	
Itinerari de Fontmartina	893
Itinerari de Collformic	929
Itinerari de Santa Fe	96
Alumnes participants	1.765
Professors acompanyants	153
Total participants	1.918

Estades a les escoles de natura amb pernoctació

La Diputació de Barcelona ofereix la possibilitat de fer estades de curta durada amb pernoctació als equipaments pedagògics propietat de la XPN o amb conveni amb ella. Amb l'objectiu que la majoria d'escolars puguin accedir en aquestes estades, es promouen uns ajuts econòmics per subvencionar el cost diari de l'estada. Les destinatàries d'aquestes subvencions són les escoles d'educació infantil, primària i secundària, tant d'ensenyament públic com concertat, de la província de Barcelona. El destinatari de l'ajut pot ser la pròpia escola o l'associació de pares i mares del centre escolar.



Escola de Natura de Vallcàrquera. Font: Arxiu XPN

Els alumnes s'allotgen en una de les cinc escoles de natura amb pernoctació que gestiona la Diputació: Rectoria de Vallcàrquera (Montseny), Can Grau (Garraf), Cal Ganxo (Garraf), Les Codines (Montesquiu) i La Traüna (Montseny).

Enguany, s'han beneficiat de la subvenció 1.473 alumnes, procedents de 25 escoles diferents (algunes escoles han fet estades a més d'un equipament).

L'any 2024, l'import total destinat a subvencionar aquestes estades ha estat de **44.979,68 €**.

Concretament, al Parc Natural i Reserva de la Biosfera del Montseny, al llarg del 2024 han fet l'estada un total de 953 infants de 18 escoles. El repartiment ha estat: 825 alumnes de 14 escoles s'han allotjat a l'Escola de Natura Rectoria de Vallcàrquera, concessionada per l'empresa Aprèn; i 128 alumnes de 4 escoles s'han allotjat a l'Escola de Natura la Traüna, gestionada per l'Associació Catalana Cases de Colònies.

Escola de natura	Parc	Alumnes	Escoles
Rectoria de Vallcàrquera	MSY	825	14
La Traüna	MSY	128	4
Total		953	18

Desplegament del programa educatiu El Montseny a l'escola

El programa educatiu «El Montseny a l'escola» es troba implementat en 18 dels 19 centres públics de primària de l'àmbit de la Reserva de la Biosfera del Montseny.

El curs 2024-25 participen en el programa un total de 1.011 alumnes, corresponents a 19 grups de cycle inicial, 18 grups de cycle mitjà i 21 grups de cycle superior.

«El Montseny a l'escola» és un programa d'educació ambiental que pretén apropar el Montseny, Parc Natural i Reserva de la Biosfera, a la població local. Les temàtiques que estructuraven les unitats didàctiques s'han triat tenint en compte les característiques més rellevants i singulars del medi, el seu caràcter transversal i la correspondència amb el currículum escolar. El programa també vol establir un marc per compartir treballs i experiències entre escoles que viuen a la vora del Montseny, educadors ambientals i gestors del parc. Tots els materials del programa estan disponibles al web del programa.

El 2024 es va organitzar una activitat de formació al Puig (Estació biològica del Montseny), adreçada al professorat i a les empreses d'educació ambiental vinculades al programa, per donar a conèixer el projecte «Jardins de papallones», que coordina el Catalan Butterfly Monitoring Scheme en conveni amb el Museu de Ciències Naturals de Granollers. El taller va el va impartir Clàudia Pla-Narbona.

www.elmontsenyalescola.cat



Portada de l'agenda «El Montseny a l'escola». Font: Arxiu XPN



El Montseny a l'escola. Font: Arxiu XPN

Activitats amb voluntariat al parc

Cercle de Voluntaris dels Parcs Naturals

El **Cercle de Voluntaris dels Parcs Naturals** (CVPN) és un projecte de participació i sensibilització ambiental obert a tots els usuaris de la Xarxa de Parcs Naturals. Amb aquest objectiu principal d'educació ambiental i d'enfortiment dels vincles entre la ciutadania i els parcs, el CVPN promou i vehicula la participació voluntària en el manteniment i la gestió dels espais protegits.

Podeu consultar les [memòries anuals d'activitats del CVPN](#).

Accions de voluntariat

L'any 2024, membres del Cercle de Voluntaris dels Parcs Naturals van fer una actuació al Parc Natural del Montseny.

Acció: Cap Seneci del cap

Data: 9 de novembre

Lloc: Collformic

Participants: 19



Accions formatives

El Parc Natural del Montseny va acollir dues jornades formatives corresponents al pla de formació contínua del Cercle de Voluntaris.

Seminari: S18 Pagesia i biodiversitat

Dates: 25 de novembre i 2 de desembre

Participants: 42

Foment de l'accessibilitat al parc

La Xarxa de Parcs Naturals disposa de diversos equipaments d'ús públic i educació ambiental adaptats per a persones amb discapacitats físiques o sensorials, tant pel que fa a l'accés com a la circulació i estada al parc, a banda de disposar en gran part de lavabos adaptats. Potser alguns no són plenament accessibles en la seva totalitat, però tenen com a mínim algunes sales o plantes adaptades per a aquestes persones amb discapacitats físiques o sensorials. Podeu consultar les prestacions específiques adreçant-vos particularment a cada centre.

Al Parc Natural del Montseny la llista d'equipaments accessibles és:

- Centre d'Informació de Fogars de Montclús
- Centre d'Informació Can Casades
- Museu de Ciències Naturals de Granollers
- Museu Etnològic del Montseny. La Gabella
- Escola de Natura de Can Lleonart
- Escola de Natura la Rectoria de Vallcàrquera
- Espai Montseny
- Oficina del Parc Natural del Montseny. Masia Mariona
- Punt d'Informació a la Masia Mariona
- Parc Etnològic de Tagamanent. Casa Museu l'Agustí

Material accessible

Per tal d'afavorir l'accessibilitat al parc com a recurs educatiu i de gaudi, s'ha anat proveint del material adaptat següent:

Conte: *La Xara i el Pau i la dona d'aigua*, dins la col·lecció «La Xara i el Pau», editat en llenguatge braille (producció a càrrec de la Fundació ONCE).

Fitxes didàctiques: fitxes de fauna que inclouen una tria de diferents animals que es troben a la Xarxa de Parcs Naturals de la Diputació de Barcelona. Són accessibles als usuaris invidents o amb discapacitat visual, però el seu disseny multisensorial les fa universals. Contenen text explicatiu en braille i macrocaràcters, i imatges en relleu per a l'exploració tàctil. Aquestes fitxes es desen en una maleta on també hi ha uns cubs amb els sons característics de cada animal. Al parc natural del Montseny n'hi ha dues.

També s'han elaborat 10 fitxes de flora corresponents a les espècies més emblemàtiques, que inclouen dibuix en relleu, text explicatiu en lletres de gran format sobreimpressionades en braille i l'olor corresponent a cada espècie. La realització va ser a càrrec de Mònica Surís.

Mapes tàctils: mapa esquemàtic del parc en relleu i en braille, de mida DIN A3, dut a terme per l'empresa TouchGraphics. El parc disposa de cinc mapes tàctils.

A les oficines dels parcs hi ha un material adaptat que podeu sol·licitar en préstec *in situ* (millor anticipadament) emplenant una fitxa.

Bicicleta de mà: bicicleta apta per a persones amb alguna discapacitat en les extremitats inferiors i que està adaptada per circular per pistes de muntanya sense desnivells importants. El parc en té una unitat.

Joëlette: la Joëlette és una cadira tot terreny dotada d'una única roda que permet la pràctica del senderisme a qualsevol persona amb discapacitat o amb mobilitat reduïda, fins i tot en casos de gran dependència, sempre amb l'ajuda de dos o més acompanyants experts. Al parc n'hi ha dues unitats.

Terceres rodes: rodes frontals adaptables a cadires de rodes convencionals que adequen la mateixa cadira a un ús per a pista de muntanya que no presenti desnivells importants. Aquestes rodes s'acompanyen de reposapeus, casc i guants. El parc en té quatre unitats.

Dossier d'itineraris: guia en braille associada a l'itinerari adaptat de la font del Frare, a Santa Fe de Montseny. Elaborada per l'empresa ComAcess. El parc disposa d'una unitat.

Barres direccionals: milloren el treball de guiatge en l'acompanyament de persones amb deficiència visual. El parc en té tres unitats.

A banda d'aquest material, s'han continuat prestant serveis per atendre aquests col·lectius.

Un exemple d'aquest servei són les sortides amb les Joëlette que hi ha en alguns parcs de la Xarxa de Parcs Naturals.

Concretament al Montseny, aquestes sortides en Joëlette estan dinamitzades per l'empresa Aprèn, tant per atendre peticions d'usuaris particulars com sortides de grups escolars participants en algun dels programes pedagògics que duu a terme o col·labora la Xarxa de Parcs Naturals.

Podeu trobar aquests i altres materials i serveis de suport a l'accessibilitat al web [Accessibilitat a la Xarxa de Parcs Naturals](#).

La Xarxa de Parcs Naturals duu a terme un seguit d'accions encaminades a facilitar l'accés al medi natural a les persones amb algun tipus de discapacitat. El pressupost de l'any 2023 ha estat de 30.000 €. Amb part d'aquest pressupost, s'ha seguit adquirint material i recursos adreçats per atendre aquests col·lectius, i s'han prestat serveis: la realització de 19 rutes teatralitzades inclusives a tres parcs (MSY, SLL i MCO), amb l'assistència global de 353 persones.

Al llarg de l'any, també s'han organitzat 3 sortides amb les Joëlette. La Joëlette és una cadira tot terreny dotada d'una única roda, combinació de carretó i de llitera. Permet la pràctica del senderisme a qualsevol persona amb mobilitat reduïda, fins i tot en casos de gran dependència, sempre amb l'ajuda de dos o més acompanyants experts.

La GSEN duu a terme un seguit d'accions encaminades a facilitar l'accés al medi natural a les persones amb algun tipus de discapacitat. El pressupost de l'any 2024 ha estat de 30.000 €. Amb part d'aquest pressupost, s'ha seguit adquirint material i recursos adreçats per atendre aquests col·lectius, com la realització de 18 **rutes teatralitzades inclusives** en els parcs de Montseny, Sant Llorenç i Montnegre-Corredor, amb l'assistència global de 412 persones.

Al Parc Natural i Reserva de la Biosfera del Montseny s'han portat a terme 5 d'aquestes rutes («Aigua, un viatge pels sentits»), que transcorre pels entorns de la Santa Fe del Montseny, amb un total de 103 participants.

Al llarg de l'any, també s'han organitzat **6 sortides amb les Joëlette**. La Joëlette és una cadira tot terreny dotada d'una única roda, combinació de carretó i de llitera. Permet la pràctica del senderisme a qualsevol persona amb mobilitat reduïda, fins i tot en casos de gran dependència, sempre amb l'ajuda de dos o més acompanyants experts.

Concretament al Montseny, aquestes sortides en Joëlette estan dinamitzades per l'empresa Aprèn, tant per atendre peticions d'usuaris particulars com sortides de grups escolars participants en algun dels programes pedagògics que duu a terme o col·labora la Xarxa de Parcs Naturals.

14/3/2024	Santa Fe del Montseny	De 10 a 14 h	Sortida amb un grup de 6è de l'Escola Santa Perpètua (Santa Perpètua de Mogoda) en el marc de la campanya Coneguem els nostres Parcs.
16/3/2024	Vallcàrquera	D'11 a 16 h	Sortida amb un grup particular.
1/6/2024	Riera de Martinet	D'11 a 16 h	Sortida amb un grup particular.
17/10/2024	Parc Mediambiental de Gualba (PN Montseny)	De 9.30 a 12.30 h	Excursió des del Parc remuntant la riera de Gualba amb 1r i 3r curs de l'Institut Severo Ochoa (Esplugues de Llobregat)
22/11/2024	Voltants de Sant Martí de Riells	De 10.30 a 15 h	Excursió amb 5è curs de l'Escola Joan XXIII (Terrassa).
23/11/2024	Riera de l'Avencó fins la font d'en Vinyes	D'11 a 16 h	Sortida amb un grup particular.

Durant el 2024 s'han iniciat dos contractes amb el suport dels fons europeus Next Generation "Espais Naturals i Turisme Sostenible, una oportunitat per la província de Barcelona". Per una banda, la XPN ha adquirit quatre cadires Joëlette Kids per garantir que els infants amb mobilitat reduïda tinguin un accés més fàcil als espais naturals de la província, afavorint una experiència més inclusiva per a escoles i entitats. Aquestes cadires es posen a disposició d'escoles, entitats i particulars de manera gratuïta, amb guiatge per part de professionals formats en el seu ús de quatre empreses especialitzades en educació ambiental: CIMA, Aprèn, Edulis i l'Escola de Natura del Corredor. Aquestes quatre cadires infantils se sumen a les sis Joëlette per a adults de què disposa la XPN, de manera que ja compta amb un total de deu cadires tot terreny per prestar servei a les persones participants en els programes d'educació ambiental i ús públic que s'ofereixen des dels diferents espais naturals. D'altra banda, també

dins el Next esmentat, el mes de novembre de 2024 es va formalitzar el contracte de serveis amb Voltes Cooperativa per l'assistència tècnica a la redacció del Pla d'accessibilitat universal dels espais naturals de la XPN, finançat per la Unió Europea dins del fons NEXTGENERATIONEU. Aquest contracte, que s'ha de desenvolupar al llarg del 2025, té per objecte identificar i planificar les actuacions que cal dur a terme perquè s'assoleixin les condicions d'accessibilitat establertes per la Llei 13/2014, del 30 d'octubre, d'accessibilitat i que recull i desplega el Codi d'Accessibilitat de Catalunya, aprovat pel decret 209/2023, de 28 de novembre.

El Pla d'accessibilitat és un instrument de promoció de l'accessibilitat en l'àmbit natural que identifica les barreres arquitectòniques i mancances en l'accessibilitat sensorial i cognitiva en els equipaments i itineraris dels espais naturals, en proposa solucions i estableix un programa per a la progressiva eliminació de les barreres, amb la finalitat d'assolir uns espais públics accessibles per a tota la ciutadania, tenint en compte les característiques específiques del medi natural suposa.

Durant l'any 2024, el nombre de visites al [web Accessibilitat de la XPN](#) ha estat de 10.780.



Font: Arxiu XPN



Font: Arxiu XPN



Font: Arxiu XPN

Rutes teatralitzades inclusives

L'any 2013 es va materialitzar una segona ruta teatralitzada, en aquesta ocasió, «Aigua. Un viatge per als sentits», al Centre d'Informació Can Casades, al Parc Natural del Montseny, la segona que es feia a la Xarxa de Parcs Naturals després de la ruta «Natura» al Parc Natural a Sant Llorenç del Munt i l'Obac.

La ruta transita per l'itinerari adaptat de la font del Frare, amb una extensió de poc més d'un quilòmetre, vorejant la riera de Santa Fe.

De la mà de personatges singulars, «Aigua» explora, en diferents parades, els cinc sentits (vista, tacte, oïda, gust i olfacte) i està adreçada a tots els públics.

Hi ha la possibilitat de comptar amb un intèrpret de llengua de signes i de demanar en préstec material adaptat per a la millora de la mobilitat durant l'itinerari.

Durant l'any 2023 s'han portat a terme les rutes teatralitzades programades amb un total de 87 assistents.

Dades web, xarxes socials aplicació mòbil

Les dades estadístiques de web, xarxes socials i aplicació mòbil estan recollides en la memòria de la Gerència de Serveis d'Espais Naturals, apartat Subsecció de Comunicació, Formació i Coordinació, i es poden consultar a <https://www.diba.cat/ca/web/espais-naturals/memories>.

4.4. Activitats de coordinació i governança

4.4.1. Activitats de planificació i participació

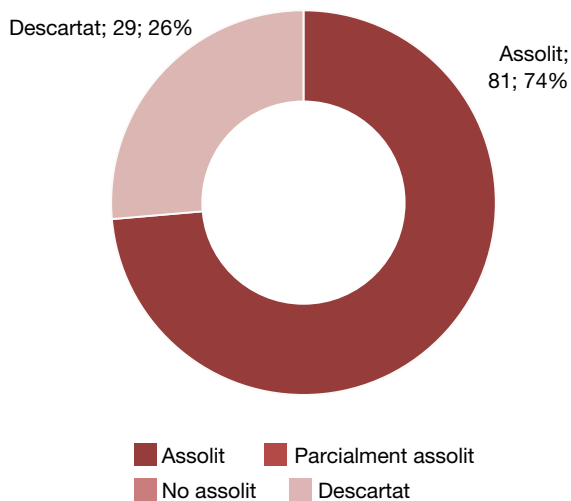
Programació d'objectius i actuacions. Indicadors d'execució

Per tal de poder fer el seguiment i l'avaluació de l'estat d'execució del programa d'activitats, es disposa del mòdul «SIRGA» de l'aplicació SIGEP, on s'introdueixen els principals objectius i actuacions que es preveu dur a terme durant l'any, i a cadascuna de les actuacions se li associa un indicador d'estat d'execució i un responsable del seguiment.

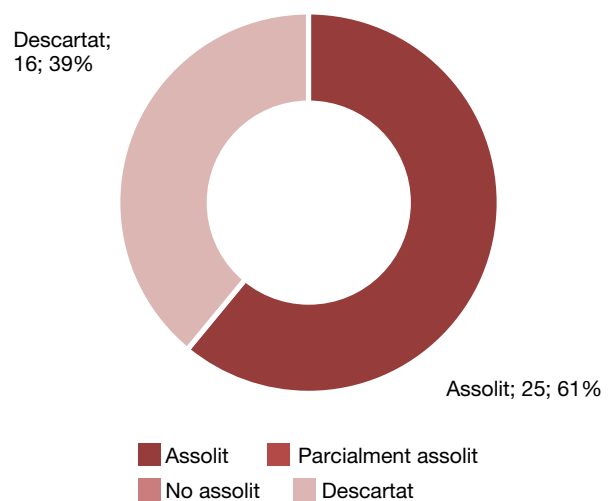
L'estat d'execució d'aquests indicadors es revisa periòdicament durant l'exercici i així es pot disposar d'una diagnosi ràpida de l'avenç en l'assoliment dels objectius proposats.

Semestralment es publiquen al web els gràfics de l'estat d'execució del programa de cada parc, desglossats en els quatre subprogrames. Així, en l'any actual, el resultat final va ser el que es pot veure en els gràfics següents:

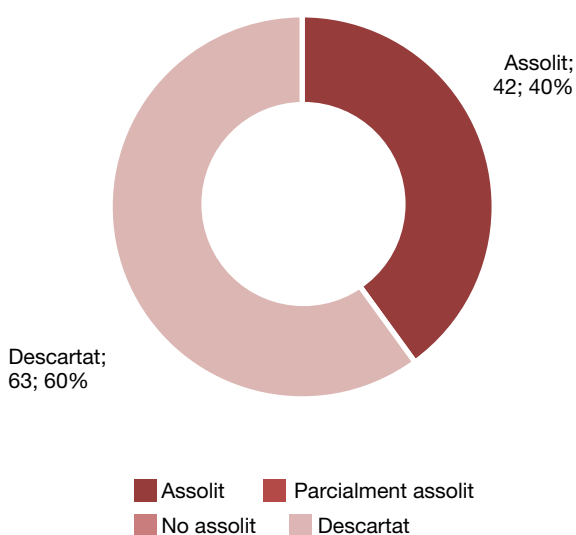
Conservació del patrimoni natural i cultural



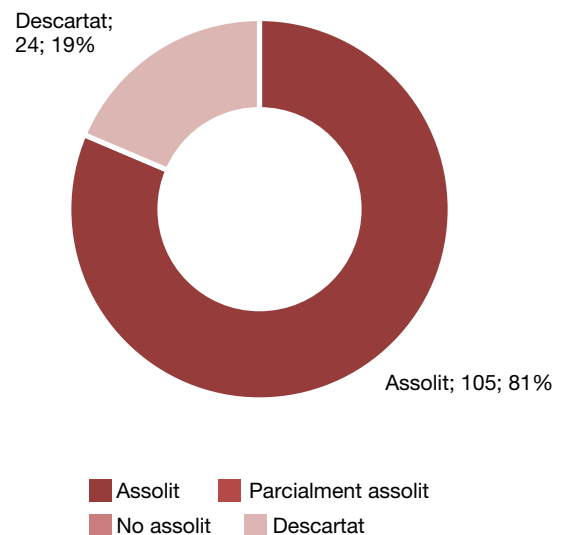
Desenvolupament sostenible i benestar de la població local



Ús públic i educació ambiental



Activitats de coordinació i governança



Reunions dels òrgans de gestió i participació

Sessions de la Junta Rectora

30 de maig de 2024. Municipi Cànoves i Samalús (33 assistents)

1. Lectura i aprovació, si s'escau, de l'acta de la reunió anterior
2. Presentació pressupostos associats al Programa d'Actuació
3. Seguiment Programa d'Actuació 2024
4. Explicació de la Memòria del parc
5. Breu descripció de les actuacions del Next Reserva + Next Turisme
6. Explicació de l'estat del procediment de la Marca Reserva de la Biosfera
7. Nou protocol Perill d'incendi
8. Torn obert de paraules

Sessions de la Comissió Executiva

21 de març de 2024. Municipi de Sant Esteve de Palautordera (14 assistents)

1. Lectura i aprovació, si s'escau, de l'acta de la sessió anterior
2. Presentació pressupostos associats al Programa d'Actuació
3. Seguiment Programa d'Actuació 2024
4. Explicació de la Memòria del parc
5. Breu descripció de les actuacions del Next Reserva + Next Turisme
6. Explicació de l'estat del procediment de la Marca Reserva de la Biosfera
7. Presentació actuacions al Matagalls dins del projecte EcoAdapt
8. Pla de protecció
9. Torn obert de paraules

27 de juny de 2024. Municipi de Seva (11 assistents)

1. Lectura i aprovació, si s'escau, de l'acta de la sessió anterior
2. Pla de protecció: Estat de redacció de l'Avanç del Pla
3. Informes preceptius: Terminis
4. Torn obert de paraules

3 d'octubre de 2024. Municipi de Breda (13 assistents)

1. Lectura i aprovació, si s'escau, de l'acta de la sessió anterior
2. Estat estudi itineraris per a les activitats esportives
3. Explicar la gestió de la Xarxa viària bàsica del Parc
4. Mostrar el funcionament i l'enllaç de les fitxes descriptives del Programa d'Actuacions
5. Breu explicació de l'estat d'execució del Programa d'Actuacions 2024
6. Torn obert de paraules

28 de novembre de 2024. Municipi de la Garriga (12 assistents)

1. Lectura i aprovació, si s'escau, de l'acta de la sessió anterior
2. Estat d'execució de les actuacions. Accés al web
3. Programa d'Actuació 2025

4. Explicar el projecte Life Tritó del Montseny + H2O
5. Explicar l'estat del Pla de Protecció
6. Torn obert de paraules

Reunions del Consell Consultiu

9 de maig de 2024. Municipi d'Aiguafreda (23 assistents)

1. Lectura i aprovació, si s'escau, de l'acta de la sessió anterior
2. Presentació dels projectes de ciència ciutadana al Montseny a càrrec del Sr. Antoni Arrizabalaga, Museu de Ciències Naturals de Granollers
3. Presentació i validació dels resultats de l'estudi de vulnerabilitat davant el canvi climàtic per part de l'Institut Cerdà
4. Presentació pressupostos associats al Programa d'Actuació
5. Seguiment Programa d'Actuació 2024
6. Explicació de la Memòria del parc
7. Breu descripció de les actuacions del Next Reserva + Next Turisme
8. Torn obert de paraules

5 de novembre de 2024. Municipi de Montseny (27 assistents)

1. Lectura i aprovació, si s'escau, de l'acta de la sessió anterior
2. Sessió del grup de treball (Living Lab) del projecte Life eCOadapt50 sobre canvi climàtic: presentació i validació de la Diagnosi de vulnerabilitat al canvi climàtic de la zona Litoral catalana, lliurada per l'Oficina Catalana del Canvi Climàtic

12 de desembre de 2024. Sessió extraordinària. Municipi de Montseny (19 assistents)

1. Explicar i aprovar, si s'escau, la següent actuació dins del Projecte Life EcoAdapt: Treballs forestals per a la millora de la biodiversitat i d'adaptació al canvi climàtic a les fagedes de la Muntanya de Matagalls.
2. Recordatori de la composició, funcions i reglament del Consell Consultiu. Comentar noves aportacions sobre el reglament, funcionalitats i protocol de tramesa d'informació.
3. Estat estudi itineraris per a les activitats esportives.
4. Estat de les concessions dels equipaments públics dins del Parc Etnològic de Tagamanent (L'Agustí, Turó Tagamanent i El Bellver)
5. Explicar el Pla de gestió de la planta invasora Senecio inaequidens en finques públiques i privades.
6. Estat del Pla de Protecció del Parc Natural del Montseny: Situació del procés participatiu i de la redacció de l'Avanç Pla
7. Comentar de la Moció presentada pel Consell de Protecció de la Natura, en data 24 de maig de 2024
8. Estat del conveni subscrit entre Aigua de Viladrau-Nestlé i les diputacions de Barcelona i Girona, en projectes al Parc Natural del Montseny
9. Torn obert de paraules

Trobareu les actes de les sessions dels òrgans de gestió a l'apartat **"Òrgans de participació"** del web d'Espais naturals i els informes de gestió (juntament amb les memòries anteriors) a l'apartat **"Memòries i informes"** del mateix web

Convenis

Una bona part de la gestió del programa d'actuacions es du a terme mitjançant la signatura de convenis de col·laboració amb entitats o amb altres administracions i per a objectius diversos, com podeu veure en la taula següent:

Tipologia	Conveni amb...	Objecte del conveni
Convenis per a la gestió de serveis: desenvolupament del pla d'informació a través del DIP (dispositiu d'informació personalitzada)		
	DDGI i Ajuntament de Viladrau	DIP a coll de Bordoriol
	DDGI i Ajuntament d'Arbúcies	DIP a coll de Castellar
	DDGI i Ajuntament de Riells	DIP a Riells del Montseny
Convenis per a la gestió de serveis i equipaments d'atenció als visitants		
	DIBA i Ajuntament d'Arbúcies	Col·laboració en la gestió del Centre de Documentació del Parc Natural del Montseny. Secció Humanitats, al Museu Etnològic del Montseny, la Gabella
	DIBA i Patronat municipal del Museu de Granollers	Col·laboració en la gestió del Centre de Documentació del Parc Natural al Museu de Ciències Naturals de Granollers
	DDGI i Ajuntament d'Arbúcies	Col·laboració per al funcionament dels serveis del Museu Etnològic del Montseny. La Gabella
	Diba i ajuntament de Sta Maria Palautordera	Col·laboració en la gestió del punt d'informació de Sta Maria de palautordera
	DIBA i Ajuntament de Cànoves i Samalús	Col·laboració en la gestió del DIP a Can Domènech
	DIBA i Ajuntament de Figaró-Montmany	Col·laboració en la gestió del Punt d'Informació del Molí de Ca l'Antic
	DIBA i Ajuntament de Sant Pere de Vilamajor	Col·laboració en la gestió del Centre d'Informació de La Mongia
	DIBA i Patronat del museu etnològic del Montseny	Conveni per a la col·laboració en projectes de gestió cultural dins l'àmbit del Parc Natural del Montseny
	DIBA i Ajuntament de Viladrau	Conveni per la col·laboració en les activitats relacionades amb el patrimoni natural i cultural al Parc Natural i Reserva de la Biosfera del Montseny, i el foment i l'ordenació de l'ús públic
	DDGI i Ajuntament de Viladrau	Col·laboració en la gestió del punt d'informació a l'Espai Montseny i implementació del programa educatiu «El Montseny a l'escola»
	DIBA i Ajuntament de Sant Esteve de Palautordera	Col·laboració en la gestió del Centre d'Informació de Sant Esteve de Palautordera
	DIBA i Ajuntament d'Aiguafreda	Col·laboració en la gestió del Punt d'Informació d'Aiguafreda
	DIBA i Ajuntament de Gualba	Col·laboració en la gestió del Punt d'Informació de l'estació de Gualba i del Centre d'Informació de Can Figueres
	DIBA i Ajuntament de Montseny	Gestió de l'exposició permanent del Casal de Cultura i el Centre d'Informació de Montseny
	DIBA i Ajuntament de la Garriga	Col·laboració en la gestió del Punt d'Informació de la Garriga
Convenis per a la prestació de serveis		
	DIBA i Ajuntament de Campins	Recollida selectiva d'escombraries
	DIBA i Ajuntament de Montseny	Recollida selectiva d'escombraries
	DIBA i Ajuntament de Fogars de Montclús	Recollida selectiva d'escombraries
	DIBA i Ajuntament del Brull	Recollida selectiva d'escombraries
	DIBA i Consorci per a la Gestió de Residus del Vallès Oriental	Recollida selectiva d'escombraries
	DIBA i Ajuntament Tagamanent	Recollida selectiva de residus
Convenis per a la recerca i la docència		
	DIBA i Escola de Formació Professional Agrària les Quintanes	Realització d'estades d'alumnes en pràctiques

Tipologia	Conveni amb...	Objecte del conveni
	DIBA i UAB Departament de Ciència Política i Dret Públic, Facultat de Dret	Diplomatura de postgrau en Gènere d'Igualtat
	DIBA i UAB	Realització, a càrrec de l'Escola de Ciències Ambientals, d'un estudi sobre el canvi ambiental global al Montseny
	DIBA i IRTA	Selecció de material autòcton destinat a la millora de la producció de fruit de castanyer
	DIBA i ICTA-UAB	Elaboració del pla de conservació del parc
	DIBA i Reial Acadèmia de Ciències i Arts de BCN (RACAB)	Col·laboració per a la realització d'actuacions de manteniment de l'estació sísmica a la finca Fontmartina
	DIBA i Reial Acadèmia de Ciències i Arts de Barcelona	Manteniment de l'estació sísmica de Fontmartina

Desenvolupament del programa pedagògic «El Montseny a l'escola»

DIBA i Ajuntament d'Aiguafreda	Desenvolupament del programa
DIBA i Ajuntament de Campins	Desenvolupament del programa
DIBA i Ajuntament de Cànoves i Samalús	Desenvolupament del programa
DIBA i Ajuntament de Figaró-Montmany	Desenvolupament del programa
DIBA i Ajuntament de Gualba	Desenvolupament del programa
DIBA i Ajuntament de Montseny	Desenvolupament del programa
DIBA i Ajuntament de Sant Esteve de Palautordera	Desenvolupament del programa
DIBA i Ajuntament de Seva	Desenvolupament del programa
DIBA i Ajuntament de Sant Miquel de Balenyà	Desenvolupament del programa
DIBA i Ajuntament de la Garriga	Desenvolupament del programa
DIBA i Ajuntament Sant Pere de Vilamajor	Desenvolupament del programa
DIBA i Ajuntament de Montseny	Desenvolupament del programa
DDGI i Ajuntament Breda	Desenvolupament del programa
DDGI i Ajuntament d'Arbúcies	Desenvolupament del programa
DDGI i Ajuntament de Riells	Desenvolupament del programa
DDGI i Ajuntament de Sant Feliu de Buixalleu	Desenvolupament del programa
DDGI i Ajuntament de Viladrau	Desenvolupament del programa

Altres convenis

DIBA i Associació d'Empresaris Turístics del Montseny	Promoció de les bones pràctiques en el turisme (CETS) i col·laboració en la divulgació dels valors naturals i culturals
DDGI i Associació de Propietaris del Montseny	Millora en la gestió agroforestal del Montseny
DIBA i Associació de Propietaris del Montseny	Foment d'associacionisme i cooperació dins el parc
DIBA i DDGI i Consorci de Polítiques Ambientals de les Terres de l'Ebre (COPATE)	Cooperació entre la Reserva de la Biosfera del Montseny i la Reserva de la Biosfera de les Terres de l'Ebre

Convenis de cooperació internacional

Agermanament entre el Parc Natural del Montseny i el Parc Nacional de les Cevenes (Occitània, França)	Intercanvi d'escolars amb el viatge al Parc Nacional de les Cevenes dels alumnes de l'IES de Sant Celoni i l'IES d'Arbúcies
Parc Natural i Reserva de la Biosfera del Montseny i la Unesco	Participació a la Xarxa de Reserves de la Biosfera del Programa MABUnesco
Agermanament entre el Parc Natural del Montseny i el Parc Nacional de les Cevenes (Occitània, França)	Intercanvi d'escolars amb el viatge al Parc Nacional de Cevenes dels alumnes de l'IES de Sant Celoni i l'IES d'Arbúcies

«Receptes de la biosfera», en el marc de la Reserva de la Biosfera del Montseny

El Departament d'Acció Climàtica, Alimentació i Agenda Rural va publicar el 2022 una convocatòria de subvencions per al finançament d'actuacions a les reserves de la biosfera a Catalunya (Resolució ACC/2243/2022, d'11 de juliol), en el marc del Pla de Recuperació, Transformació i Resiliència, finançat amb fons Next Generation. Aquests ajuts formen part del Component 4: Conservació i restauració d'ecosistemes marins i terrestres i la seva biodiversitat.

Aquesta convocatòria es va resoldre el març de 2023 amb l'atorgament de 573.200,88 € destinats a finançar l'execució dels projectes en l'àmbit de la Reserva de la Biosfera del Montseny, presentats per entitats de naturalesa pública, entitats, fundacions, associacions, universitats i centres de recerca.

L'òrgan gestor de la Reserva de la Biosfera del Montseny, integrat per les diputacions de Barcelona i de Girona, va presentar el projecte d'*Actuacions de conservació i millora de la biodiversitat de la Reserva de la Biosfera del Montseny per incrementar la resiliència dels ecosistemes davant dels efectes del canvi climàtic*, amb un pressupost total de 349.027€ repartits entre les dues demarcacions.

Projectes Next Generation

L'execució de les actuacions del projecte va finalitzar la primavera de 2024, amb els resultats següents:

- Reducció de l'impacte de la sequera sobre les poblacions dependents dels hàbitats aquàtics i molt especialment d'aquelles que troben en el Montseny el límit de la seva distribució.
- Manteniment del cabal ecològic i el bon funcionament dels ecosistemes vinculats als cursos d'aigua.
- Eliminació de barreres generades per infraestructures rodades i la reobertura de passos útils de fauna.
- Eliminació de les pertorbacions associades a la presència d'espècies exòtiques en l'àmbit de ribera.
- Millora de l'estructura forestal i el regenerat natural, junt amb el foment de la presència i diversitat d'organismes saproxílics.
- Manteniment dels processos ecològics a les zones més vulnerables als efectes del canvi global.

Creació i millora de basses per a la fauna al voltant de Santa Fe

Àmbit de l'actuació

Santa Fe de Montseny (Fogars de Montclús)

Objectius

- Millorar l'estat de conservació d'espècies amenaçades.
- Crear punts d'aigua per a la fauna.
- Crear ambients heterogenis.
- Crear refugis per la fauna.

Descripció

Les actuacions han consistit en la creació de tres punts nous d'aigua al voltant de Santa Fe, dissenyats amb l'objectiu d'afavorir la conservació de les poblacions d'amfibis, un dels grups més amenaçats del Montseny.

El medi ideal d'aquests organismes són les basses petites amb un centre de més fondària, per afavorir l'acumulació d'aigua en cas de sequera, i amb laterals de poca fondària, que són les zones òptimes per a la reproducció dels amfibis.

S'han escollit zones on les característiques del terreny afavoreixen l'acumulació d'aigua. En algun cas s'ha optat per introduir elements per accelerar la naturalització de la bassa i per tant, la creació de nous refugis i microhàbitats per a altres grups faunístics: els cúmuls de pedres per als rèptils o els cúmuls de brancatge per a insectes saproxílics i refugis per als amfibis són alguns dels exemples d'elements distribuïts als marges de les basses.

L'adopció de mesures de bioseguretat és cabdal quan es treballa en medis aquàtics. Cal desinfectar tot el material per evitar la presència del quitridi, un fong present en aigües dolces que resulta mortal per als amfibis. La propagació de la malaltia que provoca aquest fong, la quitridiomicosi, s'agreuja per la freqüentació humana als espais humits, ja que les persones podem transportar el quitridi d'un lloc a un altre sense adonar-nos-en. Totes les eines en contacte amb l'aigua, així com el calçat i la maquinària, s'han desinfectat d'acord amb el document «Bioseguretat: Protocols sanitaris per a les activitats que impliquin la interacció directa o indirecta amb les poblacions d'amfibis al medi natural de la Xarxa de Parcs Naturals».

Cost: 38.599,08€ + IVA (Execució conjunta de 1.1.3 + 1.1.4 + 1.1.5)

Entitats i/o empreses participants:

Naturelea Conservació SL: redacció projecte executiu "Projecte per a la conservació i millora de la biodiversitat a Santa Fe del Montseny, Fase II"

Fotografies:





Font: Arxiu XPN

Restaurar l'habitat de ribera a la riera Xica (ajuts Next GenerationEU)

Àmbit de l'actuació

Riera Xica (Fogars de Montclús i Montseny)

Objectius

- Eliminar espècies exòtiques.
- Fomentar el bosc autòcton de ribera.
- Restablir el cabal ecològic.
- Millorar la connectivitat ecològica de la riera.
- Millorar l'habitat d'espècies vinculades als hàbitats de ribera i fluvials.

Descripció

Les actuacions es fan en un tram de la riera on predominen els plataners (*Platanus hispanica*), espècie exòtica dominant que impedeix el desenvolupament del bosc autòcton de ribera. A més, la presència dels plataners provoca dos problemes afegits: per una banda, és una espècie d'alt consum hídric que pot interferir en el manteniment dels cabals ecològics, i, per l'altra, produeix una gran quantitat de fulles molt lignificades que es descomponen lentament. L'acumulació de la fullaraca provoca una manca d'oxigen a l'aigua i compromet la viabilitat de les comunitats d'organismes aquàtics.

Per afavorir la recuperació de la vegetació autòctona de ribera, s'han tallat i anellat els peus de plataner. L'anellament és un tractament complementari que permet obtenir exemplars de plataners morts en peu, la qual cosa afavoreix la presència d'espècies saproxíliques i contribueix a la millora global de la biodiversitat de la zona. Juntament amb els tractaments s'han plantat espècies autòctones, com el freixe (*Fraxinus excelsior*), l'avellaner (*Corylus avellana*) i el saüc (*Sambucus nigra*).

Adicionalment, s'han excavat les pistes que obstrueixen el curs de la riera per recuperar-ne la llera natural i contribuir a la seva naturalització.

Atès que les actuacions s'han desenvolupat en contacte amb l'aigua, totes les eines emprades, el calçat i la maquinària han estat desinfectats d'acord amb el document «Bioseguretat: Protocols sanitaris per a les activitats que impliquin la interacció directa o indirecta amb les poblacions d'amfibis al medi natural de la Xarxa de Parcs Naturals». La desinfecció del material és molt important per evitar la presència del quitridi, un fong mortal present en aigües dolces i que amenaça la població d'amfibis. La propagació de la quitridiomicosi s'agreuja per la freqüentació humana als espais humits.

Fotografies:



Font: Arxiu XPN

Recuperació de prats de dall a Santa Susanna

Àmbit de l'actuació

Santa Susanna (Sant Pere de Vilamajor)

Objectius

Recuperar i mantenir prats de dall, hàbitats en regressió al Montseny i rellevants per a la biodiversitat, el paisatge i la ramaderia, amb importants funcions ambientals i productives.

Descripció

Els prats de dall són comunitats herbàcies seminaturals que depenen de la gestió humana. Tradicionalment, han estat aprofitats per a obtenir el farratge necessari per alimentar el bestiar, mitjançant pràctiques com el dall i la pastura temporal. Es tracta d'agrosistemes que alberguen una gran riquesa florística i que suposen una important font de recursos per a diferents grups de fauna. Han estat inclosos en la Directiva d'hàbitats (97/62/CE) amb el codi 6510.

La disminució de l'activitat agroramadera i l'abandonament de la gestió de les terres han reduït la presència d'aquests hàbitats en tot el massís, amb l'impacte consegüent sobre les espècies que en depenen.

La finca de Santa Susanna, situada al municipi de Sant Pere de Vilamajor i propietat de la Diputació de Barcelona, conté algunes peces amb potencial de recuperació com a espais oberts. Un cop identificades, s'han establert 9 àrees pràctiques repartides en 5 sectors amb un alt valor natural, algunes de les quals amb característiques favorables per a la seva recuperació, mentre que d'altres han estat noves implantacions.

Els tractaments aplicats han variat en funció de si l'objectiu era mantenir un prat actiu o si calia recuperar un prat de sòls pobres, sòls molt transformats o sense aprofitament recent.

Fotografies:





Font: Arxiu XPN

Restauració de la connectivitat ecològica de la riera de Ritronyes

Àmbit de l'actuació

Riera de Ritronyes (Fogars de Montclús)

Objectius

- Eliminar l'efecte barrera generat per la xarxa viària.
- Restaurar la connectivitat ecològica de la riera.
- Eliminar amenaces (mortalitat per atropellament).
- Millorar l'estat de conservació d'espècies vinculades als hàbitats fluvials

Descripció

Les intervencions s'han fet amb l'objectiu d'eliminar l'efecte barrera de la pista forestal que interseca la riera de Ritronyes. L'encreuament actual, a més de provocar una modificació del pendent natural de la llera fluvial i dificultar el moviment de la fauna associada, suposava un risc potencial d'atropellament.

La solució aportada per respectar el substrat i el pendent natural de la llera ha consistit a construir una obra nova de drenatge formada per una llosa de formigó prefabricada que es recolza en sabates i estreps de formigó armat.

Aquesta nova estructura ha permès mantenir el traçat actual de la pista deixant-la lliure per mantenir la seva connectivitat.

L'adopció de mesures de bioseguretat és cabdal quan es treballa en medis aquàtics. Cal desinfectar tot el material per evitar la presència del quitridi, un fong present en aigües dolces que resulta mortal per als amfibis. La propagació de la malaltia que provoca aquest fong, la quitridiomicosi, s'agreuja per la freqüentació humana als espais humits, ja que podem transportar el quitridi d'un lloc a un altre sense adonar-nos-en. Totes les eines en contacte amb l'aigua, així com el calçat i la maquinària, s'han desinfectat d'acord amb el document «[Bioseguretat: Protocols sanitaris per a les activitats que impliquin la interacció directa o indirecta amb les poblacions d'amfibis al medi natural de la Xarxa de Parcs Naturals](#)»

Fotografies:

Font: Arxiu XPN

Millora dels sistema de depuració d'aigües residuals de la formatgeria de Can Gorgs, equipament del parc en règim de concessió

L'obra ha consistit en la construcció d'un sistema de filtres d'estella (prefiltre) i filtre de graves per al tractament de les aigües residuals d'aquest equipament. S'ha redactat un projecte que ha dimensionat el sistema d'acord amb les necessitats de l'equipament i el volum d'aigües residuals que genera.

El nou sistema substitueix la fossa sèptica existent que, malgrat incorporar un sistema d'aïració forçada per accelerar els processos de descomposició aeròbia, s'ha demostrat insuficient, principalment pel fet de no poder-se adaptar a les variacions de cabal d'aigües a tractar, tant al llarg de l'any -on l'activitat de la formatgeria varia en funció de la producció- com entre els períodes setmanals d'entre setmana i cap de setmana.

El sistema ha entrat en servei a finals del mes de setembre i ha eliminat completament tant el problema de les olors que es generaven amb el sistema anterior com l'aflorament d'aigües sobre el terreny, per la incapacitat del sistema d'infiltració de l'abocament de les aigües tractades.

El nou sistema consisteix en la construcció de dues cubetes de dimensions 12 i 20 m² completament estanques i amb un reblert de material filtrant. El reblert de la primera cuneta és d'estella de conífera i actua com a prefiltre, bàsicament separant els sòlids i iniciant un primer procés de depuració de la part líquida. Aquest prefiltre està cobert per una tarima de transpirable feta amb fusta de castanyer.

El reblert del segon filtre es compon d'una combinació per capes de grava de diversa granulometria. En aquest segon filtre l'aigua arriba també en superfície i s'infiltra a través de les graves fins al drenatge de la cubeta que es situa en la seva part baixa. En aquest cas el mecanisme de depuració es dona tant per la població bacteriana que es genera en les graves, com per l'acció de la plantació realitzada en superfícies que absorbeix part de l'aigua i els nutrients del cabal aportat.

Entre les dues cubetes hi ha el sistema de conducció i vàlvules de volteig, totalment soterrades i integrades en l'entorn.

Completa el sistema una arqueta de recollida de mostres i la conducció del drenat del filtre de graves cap a una rasa d'infiltració situada en una antiga feixa de conreu situada uns 10 m sota de l'emplaçament del filtre de graves.

S'ha introduït una petita modificació del projecte original, reubicant els filtres en el terreny, que han permès mantenir la fossa sèptica del sistema existent (inicialment s'havia d'enderrocar) i aprofitar-la com a dipòsit de recollida de pluvials de la coberta de la formatgeria. Dins de l'execució del projecte, s'ha buidat la fossa i s'han connectat els tubs de recollida d'aigües a l'entrada de la mateixa, pel que al final de l'obra aquest dipòsit ja funciona per a la recollida d'aigües de pluja per a reg o prevenció d'incendis.

Cost: 36.168,36 €

Entitats i/o empreses participants:

Jardinistes en acció

Aquatiris

Personal del parc que participa:

Tècnics del Parc/ SAGTIO

Fotografies:



Font: Arxiu XPN

Promoure la instal·lació de filtres de llacunatge per les aigües residuals

Objectiu

Millora del sistema de depuració d'aigües residuals de la formatgeria de Can Gorgs, equipament del parc en règim de concessió.

L'obra ha consistit en la construcció d'un sistema de filtres d'estella (prefiltre) i filtre de graves per al tractament de les aigües residuals d'aquest equipament. S'ha redactat un projecte que ha dimensionat el sistema d'acord amb les necessitats de l'equipament i el volum d'aigües residuals que genera.

El nou sistema substitueix la fossa sèptica existent que, malgrat incorporar un sistema d'aireació forçada per accelerar els processos de descomposició aeròbia, s'ha demostrat insuficient, principalment pel fet de no poder-se adaptar a les variacions de cabal d'aigües a tractar, tant al llarg de l'any —on l'activitat de la formatgeria varia en funció de la producció— com entre els períodes setmanals d'entre setmana i cap de setmana.

El sistema ha entrat en servei a finals del mes de setembre i ha eliminat completament tant el problema de les olors que es generaven amb el sistema anterior com l'aflorament d'aigües sobre el terreny, per la incapacitat del sistema d'infiltració de l'abocament de les aigües tractades.

El nou sistema consisteix en la construcció de dues cubetes de dimensions 12 i 20 m² completament estanques i amb un reblert de material filtrant. El reblert de la primera cuneta és d'estella de conífera i actua com a prefiltrat, bàsicament separant els sòlids i iniciant un primer procés de depuració de la part líquida. Aquest prefiltrat està cobert per una tarima de transpirable feta amb fusta de castanyer.

El reblert del segon filtre es compon d'una combinació per capes de grava de diversa granulometria. En aquest segon filtre l'aigua arriba també en superfície i s'infiltra a través de les graves fins al drenatge de la cubeta que es situa en la seva part baixa. En aquest cas el mecanisme de depuració es dona tant per la població bacteriana que es genera en les graves, com per l'acció de la plantació realitzada en superfícies que absorbeix part de l'aigua i els nutrients del cabal aportat.

Entre les dues cubetes hi ha el sistema de conducció i vàlvules de volteig, totalment soterrades i integrades en l'entorn.

Completa el sistema una arqueta de recollida de mostres i la conducció del drenat del filtre de graves cap a una rasa d'infiltració situada en una antiga feixa de conreu situada uns 10 per sota de l'emplaçament del filtre de graves.

S'ha introduït una petita modificació del projecte original, reubicant els filtres en el terreny, que han permès mantenir la fossa sèptica del sistema existent (inicialment s'havia d'enderrocar) i aprofitar-la com a dipòsit de recollida de pluvials de la coberta de la formatgeria. Dins de l'execució del projecte, s'ha buidat la fossa i s'han connectat els tubs de recollida d'aigües a l'entrada de la mateixa, pel que al final de l'obra aquest dipòsit ja funciona per a la recollida d'aigües de pluja per a reg o prevenció d'incendis.

Cost: 36.168,36 €

Entitats i/o empreses participants:

- Jardinistes en acció
- Aquatiris

Fotografies:



Font: Arxiu XPN

Pla d'igualtat de gènere de la Reserva de la Biosfera del Montseny

En el marc del Pla d'igualtat de gènere s'han portat a terme les següents accions:

- **Programa de tallers “Les dones del Montseny aprenem juntes”.** Nova edició dels tallers als municipis de Cànoves i Samalús i Breda els mesos d'octubre, novembre i desembre. Els tallers han estat impartits per dones sòcies de l'Associació Arremangades Dones del Montseny.

El programa de tallers “Les dones aprenem juntes” té com a objectius principals perseguir el benestar i reafirmació de les dones com a subjectes actius, contribuint al seu empoderament, així com crear unes dinàmiques de grup que afavoreixin l'establiment d'una xarxa de relacions socials i suport mutu. Al llarg del taller, les participants aprenen diverses tècniques de transformació de la llana i altres formes de producció artesanal, de la mà de professionals artesanes de la reserva. L'únic requisit per accedir-hi és residir a qualsevol dels municipis de l'àmbit de la reserva.

- **Xarxa de Punts Lila.** La tardor del 2023 es va realitzar una amb prova pilot amb la instal·lació d'un Punt Lila als centres d'informació de Fogars de Montclús i la Rectoria del Brull els dies 1 i 19 de novembre, respectivament, amb activitats de sensibilització envers les violències masclistes. Aquesta acció pilot va ser el resultat de la col·laboració entre l'**Àrea de Feminismes i Igualtat i el Servei de Gestió de Parcs Naturals.**

Els equipaments de la Xarxa de Parcs Naturals són estratègics ja sigui per la diversificació del públic que agrupen, de tipologies i edats molt diferents, interessat en les activitats que es realitzen, ja siguin culturals, esportives o d'apropament a la natura i de sensibilització mediambiental; com també per l'acurada coneixença del territori i la seva població.

La població resident en masies aïllades, zones rurals i més despoblades, tenen més dificultats d'accés a la informació i als recursos existents al territori i la detecció de les violències masclistes es torna molt difícil si no es compta amb una xarxa de suport ben estructurada i formada en la matèria.

L'objectiu és que les seus dels parcs es converteixin en equipaments Punts Lila, s'integrin dins la Xarxa de Punts Lila Municipals que gestiona la Diputació de Barcelona i estiguin en permanent coordinació amb els serveis territorials d'abordatge de les violències de cara a la detecció i derivació de possibles casos.

Relacions externes

Al llarg de l'any s'han dut a terme tot un seguit d'activitats que han comportat contactes amb altres administracions i institucions vinculades al parc:

- Reunions amb els representants municipals per a la definició del programa anual d'activitats.
- Reunions tècniques amb el Cos d'Agents Rurals i representants comarcals del Departament d'Agricultura, Ramaderia, Pesca, Alimentació i Medi Natural (Osona, el Vallès Oriental i la Selva) per coordinar actuacions.
- Assistència a les assemblees de l'Associació de Propietaris del Montseny.
- Reunions de coordinació amb representants de la URMA dels Mossos d'Esquadra.
- Contactes diversos amb altres institucions: Policia Local, Mossos d'Esquadra de proximitat i trànsit, SEPRONA i Creu Roja.
- Reunions de coordinació amb bombers i ADF locals. Activitats de col·laboració i coordinació amb l'Oficina Tècnica de Prevenció Municipal d'Incendis Forestals i Desenvolupament Agrari de la Diputació de Barcelona.
- Reunions amb la direcció del Servei Català de Trànsit (SCT).
- Reunions tècniques amb el Centre de la Propietat Forestal (CPF).
- Reunions de treball amb grup de caçadors.
- Reunions de coordinació amb la Subdirecció General de la Biodiversitat de la Generalitat de Catalunya i Forestal Catalana S.A. per treballar temes relacionats amb les espècies de flora invasores.

Coordinació general

Algunes de les activitats principals incloses en aquest apartat han estat les següents:

- Reunions informatives del parc amb l'equip tècnic, amb periodicitat bimestral.
- Reunions de coordinació per a col·lectius (guardes, personal de manteniment, i administratius i subalterns).
- Participació en les reunions informatives del Servei de Gestió de Parcs.
- Participació en les reunions informatives del SAGTIO.
- Reunions de coordinació i seguiment amb els responsables dels equipaments en règim de concessió administrativa o conveni.
- Seguiment de l'execució del programa d'activitats i del pressupost.
- Elaboració de la memòria del parc corresponent a l'exercici anterior.
- Preparació del programa d'activitats per a l'exercici següent.
- Dotar el personal del parc de tot l'equipament de protecció individual per tal de complir el que estableix la Llei 31/1995, de 8 de novembre, de prevenció de riscos laborals, i el Reial decret 39/1997, de 17 de gener, pel qual s'aprova el reglament dels serveis de prevenció.

4.4.2. Activitats generals i de suport

Projecte SIGEP

L'aleshores Àrea d'Espais Naturals de la Diputació de Barcelona va engegar l'any 1997 el projecte **SIGEP** (sistema d'informació geogràfica de gestió de la Xarxa de Parcs Naturals), un sistema d'informació geogràfica de georeferenciació i suport de les activitats de gestió, planificació i conservació dels espais protegits que gestiona.

Concebut inicialment com un conjunt reduït d'aplicacions de SIG locals de suport a la gestió del sistema de qualitat dels parcs, el projecte ha anat evolucionant vers un sistema corporatiu en xarxa que té per finalitat enregistrar, processar i efectuar el seguiment d'una bona part de les tasques de gestió i de coneixement de l'estat dels parcs, segons el «Pla Estratègic del Projecte SIGEP» elaborat l'any 2007, prenent com a base un conveni de col·laboració amb el Laboratori d'Informació Geogràfica i Teledetecció (LIGIT) de la Universitat Autònoma de Barcelona.

Any rere any es va incrementant el volum d'informació alfanumèrica de què es disposa en la base de dades central del sistema, juntament amb les capes d'informació cartogràfica específiques de la gestió dels parcs i generals de referència. També es van dissenyant aplicacions de SIG en entorn web que implementen algunes de les tasques més destacades de gestió dels parcs i que ajuden a garantir la millora continuada de la qualitat de la gestió i fer-ne un monitoratge constant.

Funcionalitats i aplicacions consolidades

Aplicació	Finalitat
Visualitzador SIGEP	Desplaçar-se per les aplicacions i per la base cartogràfica per geolocalitzar registres de totes les aplicacions i facilitar una primera producció cartogràfica simple.
Contactes i <i>mailings</i>	Gestionar les dades de les persones, entitats i empreses que s'enregistren a partir de les aplicacions específiques locals del SIGEP.
Gestió d'informes i expedients	Gestionar tots els processos per a l'elaboració d'informes preceptius o d'altres formes de resolució (denúncies, escrits, informes...), iniciats a instància de tercers, per iniciativa pròpia o arran de la detecció d'una incidència.
Seguiment i avaluació de la gestió (SIRGA)	Determinar el grau d'assoliment de cada un dels objectius genèrics previstos en l'inici de l'any, a partir de totes les actuacions que s'han de portar a terme en cadascun dels parcs durant l'annualitat corresponent i basant-se en l'avaluació continuada d'una sèrie d'indicadors específics.
Mòdul de projectes	Gestionar els processos de tramitació dels projectes d'obres i serveis i de l'expedient administratiu de contractació.
Documents i baixades	Gestionar les baixades i els documents per accedir a documentació de l'organització o per treballar en la gestió dels usuaris: manuals, plans d'itineraris, plans d'ús públic, models (de contractes, concessions, etc.), enllaços d'interès, baixada de cartografia, eines GIS, etc.
Registre general d'incidències	Unificar l'entrada i el registre de tots els tipus d'incidència per tal de dotar la gestió dels parcs de més rapidesa i eficiència, evitant demores i confusions sobre el tractament i l'eina a emprar per a cada tipus particular d'incidència, si s'hagués de fer servir una aplicació diferent per enregistrar cada tipus d'incidència.
Incidències del Sistema de Qualitat	Gestionar les incidències que són objecte de sistemes de control de la qualitat de la gestió. També, per extensió, s'utilitza provisionalment per tractar els informes de guarderia relatius a termes que no tenen relació estricta amb la Norma Q de qualitat mentre no hi hagi instal·lada una aplicació de gestió d'informes.
Suggeriments	Gestionar els suggeriments que fan els usuaris en els parcs. Permet fer-ne el seguiment, la gestió i la resolució i avaluar el grau de compliment de la resposta.
Inventari d'equipaments	Crear l'inventari d'equipaments de la Xarxa de Parcs Naturals pel que fa a la descripció i documentació dels serveis que ofereix cadascun dels diferents equipaments.
Incidències d'incendis	Enregistrar i gestionar les incidències que es produeixen en matèria d'incendis forestals, especialment a partir de les dades que recullen els operadors radiotelefònics durant el període de desplegament del Dispositiu de Vigilància d'Incendis d'estiu.

Aplicació	Finalitat
Infraestructures de Prevenció d'Incendis Forestals	Gestionar l'inventari d'elements del Pla de prevenció d'incendis forestals, com punts d'aigua i punts de guaita.
Inventari de mobiliari exterior	Gestionar els inventaris dels elements de mobiliari exterior situats als parcs, vies de comunicació o equipaments (baranes, fonts, cadenes...).
Inventari de senyalització	Gestionar els inventaris dels elements de senyalització exterior direccional i informativa situats als parcs i produir fitxes per a la generació de comandes.
Inventari de localitzacions	Gestionar altres inventaris no programats amb una mateixa estructura de dades.

Servei de manteniment integral del SIGEP

Per tal de garantir el funcionament i la millora del SIGEP, es disposa d'un contracte de servei de manteniment integral del sistema d'informació geogràfica de gestió de la Xarxa d'Espais Protegits (SIGEP) de la Diputació de Barcelona.

L'objectiu principal és la prestació del servei de manteniment del sistema (correctiu, preventiu i perfectiu i evolutiu), la prestació de suport de segon nivell i la formació als usuaris, i es descriu a continuació:

Manteniment del funcionament del sistema

- Manteniment correctiu: aplicació de correccions de totes les incidències tècniques i funcionals que provoquen un comportament inadequat del sistema o un mal funcionament.
- Correcció de dades: modificació sobre el conjunt d'informació del sistema.
- Manteniment perfectiu i preventiu: desenvolupament de solucions tècniques adreçades a les millores del sistema i a la reducció de les accions del manteniment correctiu i la correcció de dades.
- Gestió de canvis i pas a producció: implantació inicial en entorn de desenvolupament i integració a l'entorn de producció de modificacions i millores sobre les aplicacions del sistema.
- Administració del servei: accions orientades a garantir el bon funcionament i l'administració de l'entorn web del sistema SIGEP.

Formació i suport

- Suport continuat als usuaris amb atenció permanent de consultes (per correu electrònic, telèfon i *in situ*) i formació en relació amb el conjunt d'aplicacions del SIGEP i/o aplicacions de sistemes d'informació geogràfica.
- Altres formacions derivades de la gestió, el manteniment i la resolució d'incidències quan ha calgut formació a grans grups d'usuaris, quan s'han necessitat millores substancials en els processos de gestió de les diferents aplicacions o quan hi ha hagut versions o aplicacions noves.

Manteniment evolutiu

Simultàniament a les tasques de caràcter correctiu i de formació, també es duen a terme accions de manteniment evolutiu que requereixen una planificació més acurada. El conjunt d'accions de caire evolutiu es fa de manera prioritària al llarg del període de servei de manteniment i té com a objectiu avançar en la millora, optimització i extensió del SIGEP.

Cadascuna de les accions evolutives requereix portar a terme un cas de treball complet, que agrupa les tasques següents:

- Anàlisi de requeriments d'usuari i requeriments funcionals de les adaptacions o millores
- Especificació detallada de la funcionalitat de les adaptacions o millores
- Disseny funcional i operatiu de les adaptacions o millores
- Programació de les adaptacions o millores

- Redacció de la documentació tècnica d'implementació de les aplicacions millorades
- Redacció o actualització del manual d'usuari de les aplicacions millorades
- Instal·lació i pas a entorn de producció de les aplicacions millorades

Mensualment s'elabora un informe que recull les tasques realitzades de prestació del servei de **manteniment del sistema**, la prestació de **suport** i la **formació** als usuaris, així com la prestació de **manteniment evolutiu**.

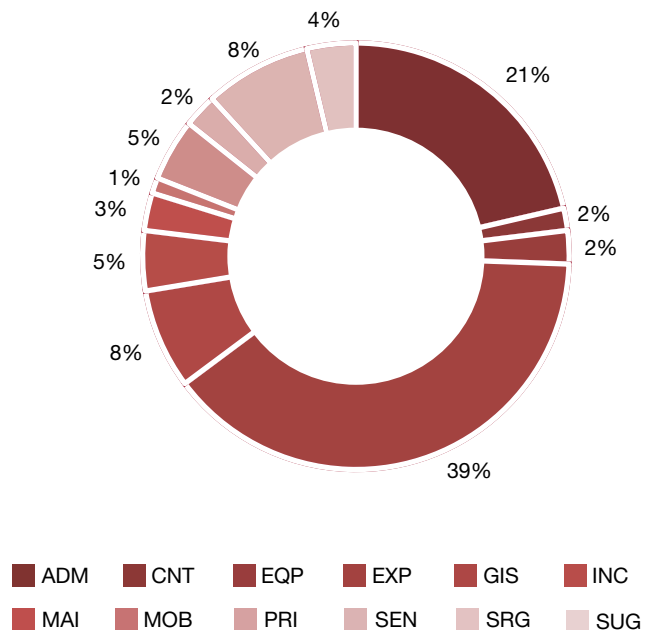
Les atencions prestades per al manteniment del sistema i la resolució d'incidències s'enregistren en l'aplicació de la Relació d'Incidències Correctives (RIC). En cada informe mensual es presenta un resum de les tasques de manteniment dutes a terme; en els apartats d'evolució del servei es mostren les dades de les incidències produïdes i ateses, manteniment evolutiu, gràfics i indicadors segons els Acords de Nivell de Servei estipulats en el contracte.

La disponibilitat de la RIC i l'explotació de les seves dades enregistrades nodreixen el **registre i seguiment de tasques centralitzat (RSTC)**, que comptabilitza la distribució del temps a cadascuna de les tasques portades a terme (correctius, preventius i perfectius, evolutius i suport), analitzat en la prestació del servei de manteniment, formació i suport als usuaris, i la **base de dades de coneixement (BDC)**, que descriu la metodologia emprada per resoldre cadascuna de les atencions i incidències.

En la taula següent es recullen les **atencions prestades durant tot l'any** en concepte de manteniment, agrupades per tipologies (les dades es refereixen al conjunt de parcs de la XPN):

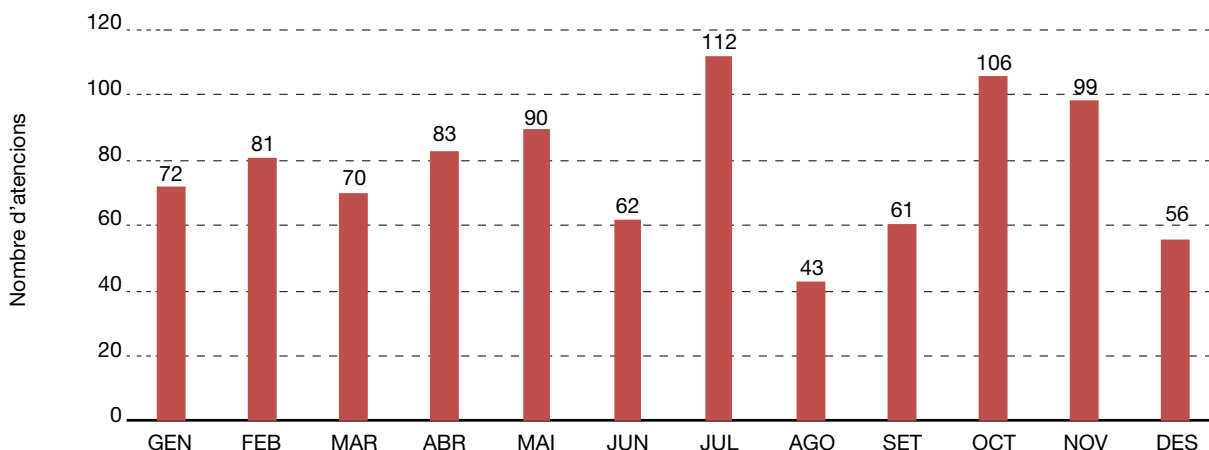
Abreviatura	Concepte	Atencions
ADM	Administració	127
CNT	Contractes d'obres i projectes	10
EQP	Equipaments	15
EXP	Expedients	233
GIS	GIS	45
INC	Incidències de Qualitat	27
MAI	Contactes i mailings	17
MOB	Mobiliari	7
PRI	Procediments informatius	28
SEN	Senyalització	15
SRG	SIRGA	48
SUG	Suggeriments	22
	Total general	1.925

Distribució percentual de les atencions prestades per tipologia



Pel que fa al **nombre d'atencions**, l'evolució mensual al llarg de l'any és la mostrada en el gràfic següent:

Distribució mensual del nombre total d'atencions



Quant al manteniment evolutiu, fins al moment s'han consolidat els evolutius següents:

Codi	Títol	Descripció
EVO.1	Informes d'activitats (ús públic)	Incorporació de la gestió de dades de les activitats d'ús públic (dates, participants...) i creació d'explotacions
EVO.2	Activitats generals / Agenda	Automatització del calendari de les activitats als parcs
EVO.3	Incidències d'informes de guarderia	Generació i tramitació dels informes de guarderia
EVO.4	Circuit SSG	Creació del circuit dels informes de la Secció de Suport a la Gestió
EVO.5	Mòdul de projectes (SSG)	Aplicació per a la gestió dels projectes d'obres i serveis i de l'expedient administratiu de contractació
EVO.6	Equipaments (ús públic)	Connexió de l'aplicació del SIGEP amb el portal de dades obertes de la web de la XPN
EVO.7	Aplicació d'inventari	Aplicació per a la gestió genèrica d'inventaris
EVO.8	Finques	Creació de la capa de finques i integració en el visualitzador de cartografia
EVO.9	Integració d'expedients a la seu electrònica	Integració del SIGEP amb la seu electrònica de la Diputació de Barcelona i formularis de la Xarxa de Parcs Naturals
EVO.10	Gestor de baixades i documents	Gestió d'un repositori de recursos (eines cartogràfiques, enllaços web, etc.) i models (models de documents per redactar informes, plantilles per elaborar mapes, etc.)
EVO.11	Tramitació dels suggeriments a expedients	Generació del circuit de tramitació de resposta als suggeriments
EVO.12	Conformitat d'expedients (OASJ)	Millores del circuit de tasques del personal de l'OASJ
EVO.13	Personal vacant sense perdre històrics	Baixes i jubilacions (directors, tècnics, guardes): INCQ, SIRGA i EXP
EVO.14	Millores de les aplicacions d'incidències	Fitxa i procediments
EVO.15	Documents	Modificació en la gestió i l'emmagatzematge dels documents de les aplicacions del SIGEP
EVO.16	Gestió de dades de finques	Ampliació de les explotacions sobre les dades de finques
EVO.17	Finques. Explotacions	Explotacions cartogràfiques sobre les dades de finques
EVO.18	Expedients. Agenda d'activitats	Modificació i ampliació de les dades de l'agenda d'activitats
EVO.19	Mòdul de projectes. Noves funcionalitats	Ampliació de les dades gestionades i dels processos dels circuits
EVO.20	Equipaments. Noves dades web	Adaptació de les dades i explotacions a les millores del web d'equipaments de parcs

Codi	Títol	Descripció
EVO.21	Adaptació dels circuits a la nova estructura	Millores en els circuits de l'aplicació d'expedients per adaptar-los a la nova estructura de la Gerència de Serveis de Parcs Naturals al febrer de 2022
EVO.22	Mòdul de projectes. Adaptació a la nova estructura	Millores en els circuits de l'aplicació del mòdul de projectes per adaptar-los a la nova estructura de la Gerència de Serveis de Parcs Naturals al febrer de 2022
EVO.23	Incidències de seguiment d'expedients	Millores en l'aplicació d'incidències de qualitat i informes d'expedients per vincular les activitats i actuacions als informes de guarderia o incidències de qualitat derivades
EVO.24	Mòdul de projectes. Nova tipologia	Millora de l'aplicació del mòdul de projectes per a la gestió de nous tipus d'actuacions: tasques de manteniment o actuacions de contractes menors

Al llarg d'aquest any s'han desenvolupat i posat en servei els evolutius següents:

EVO.25	Inventari de masies i cases rurals	Configuració de l'aplicació d'Inventari de localitzacions per a l'inventari de masies mitjançant el SIGEP
EVO.26	Gestió d'incidències i informes de guarderia	Millora a l'aplicació de Gestió d'Incidències per configurar la traçabilitat en el circuit de resolució de les incidències i informes de guarderia
EVO.27	Administració i gestió d'ArcGIS Portal	Creació d'aplicacions en entorn Survey123 d'ArcGIS Online d'Esri: inventari de masies, inventari de senyalització i registre d'incidències
EVO.28	Senyalització. Inventari	Petit perfectiu sobre l'aplicació d'inventari de senyalització per a la gestió d'inventari de comandes
EVO.29	Mòdul de projectes. Noves millores	Millora de l'aplicació del mòdul de projectes per a la gestió de tasques diàries dels tècnics de la Secció de Gestió del Territori
EVO.30	Portal. Administració de cartografia	Gestió de la cartografia publicada a l'entorn d'ArcGIS Online de la Diputació de Barcelona
EVO.31	Portal. Administració de dades d'aplicacions	Gestió a l'entorn d'ArcGIS Online de la Diputació de Barcelona de les dades introduïdes a les aplicacions mòbils en entorn Survey123
EVO.32	Portal. Aplicació dades SIGEP	Manteniment evolutiu i perfectiu de les aplicacions existents en entorn Survey123 d'ArcGIS Online d'Esri
EVO.33	Gestió de les dades Portal en SIGEP	Desenvolupament en l'entorn SIGEP de les dades existents en el Portal, registrades des de les aplicacions a l'entorn Survey123 d'ArcGIS Online d'Esri

Seguiment i control de la normativa

La gestió del Pla especial implica el control del compliment de les disposicions del text normatiu i de les diverses normes legislatives vigents relatives als àmbits jurídics relacionats amb l'espai protegit.

Això comporta les activitats de caire jurídicoadministratiu següents:

- **Informes** preceptius dels projectes i les activitats que es pretenen desenvolupar en l'àmbit del pla especial.
- Actuacions contra les infraccions comeses, que s'instrumenten bàsicament en la presentació de **denúncies** davant els organismes competents.

A banda d'aquestes qüestions, també hi ha un volum important d'expedients relacionats amb la gestió del pla especial que, sense tenir el caràcter normatiu d'informe o denúncia, impliquen una comunicació formal entre l'espai protegit i la societat. Són tots els **escrits** que es generen arran de consultes, de sol·licituds de subvenció, o com a resultat de l'acció dels guardes del parc i que comporten un procés de relació amb tercers.

Els expedients tramitats al llarg de l'exercici, agrupats temàticament, són els següents:

Expedients gestionats

Tipologia	Inf.	Den.	Esc.	Total	%
Abocaments / vehicles abandonats	0	0	0	0	0,0
Accidents / Rescats / Recerca de persones	0	0	0	0	0,0
Activitats científiques, culturals i educatives	5	0	0	5	12,8
Activitats esportives, turístiques i de lleure	13	0	0	13	33,3
Actuacions urbanístiques	6	0	0	6	15,4
Altres escrits relacionats amb subvencions	0	0	0	0	0,0
Aplecs, trobades, festes i fires	0	0	0	0	0,0
Aprofitaments de recursos naturals (agrícoles, ramaders o miners)	0	0	0	0	0,0
Caça (aprofitaments i PTGC - plans tècnics de gestió cinegètica)	0	0	0	0	0,0
Circulació motoritzada	0	0	0	0	0,0
Filmacions i reportatges fotogràfics	3	0	0	3	7,7
Incendis	0	0	0	0	0,0
Informació general	0	0	0	0	0,0
Informes interns de subvencions a ajuntaments	1	0	0	1	2,6
Informes interns de subvencions a particulars	4	0	0	4	10,3
Instal·lacions tècniques	3	0	0	3	7,7
Pla de conservació, seguiment i recerca (animals morts o abandonats)	0	0	0	0	0,0
Pla de conservació, seguiment i recerca (fauna/flora)	0	0	0	0	0,0
Pla de conservació, seguiment i recerca (paisatge)	0	0	0	0	0,0
Suggestiments Q	0	0	0	0	0,0
Treballs forestals (aprofitaments i PTGMF - plans tècnics de gestió i millora forestal)	1	0	0	1	2,6
Xarxa viària	0	0	0	0	0,0
z_Altres	3	0	0	3	7,7
TOTAL	39	0	0	39	100,0

Abreviatures: Informes / Denúncies / Escrits

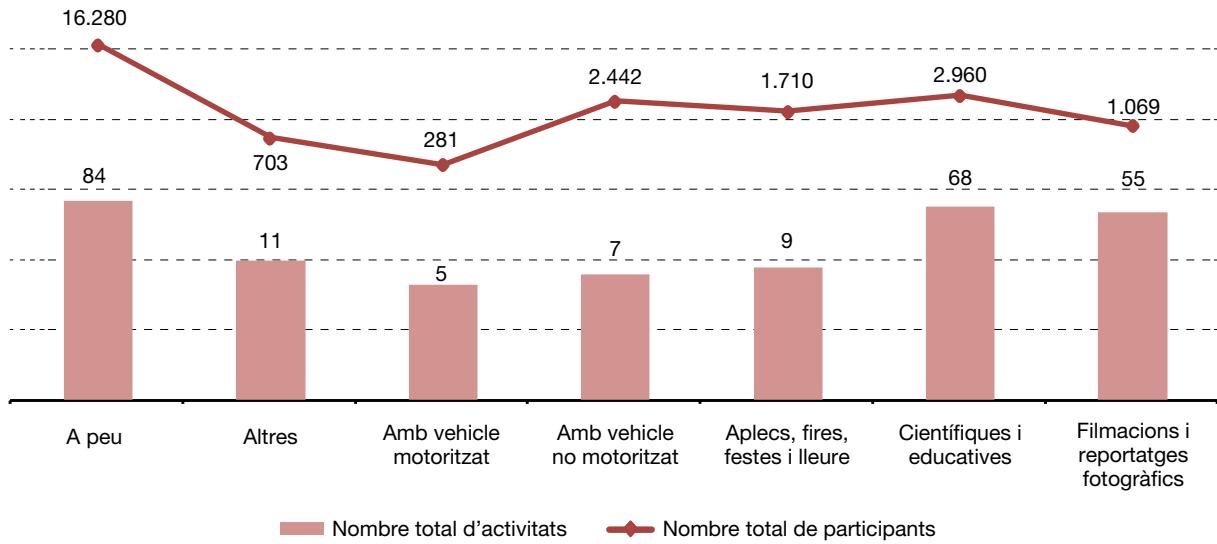
Els **informes elaborats pels guardes del parc**, que posteriorment poden donar lloc a informes, denúncies o altres escrits, constitueixen un element bàsic per fer efectiva la tasca de vigilància i control del planejament. Aquests informes s'han elevat a **126** al llarg de l'any.

Activitats d'ús públic informades

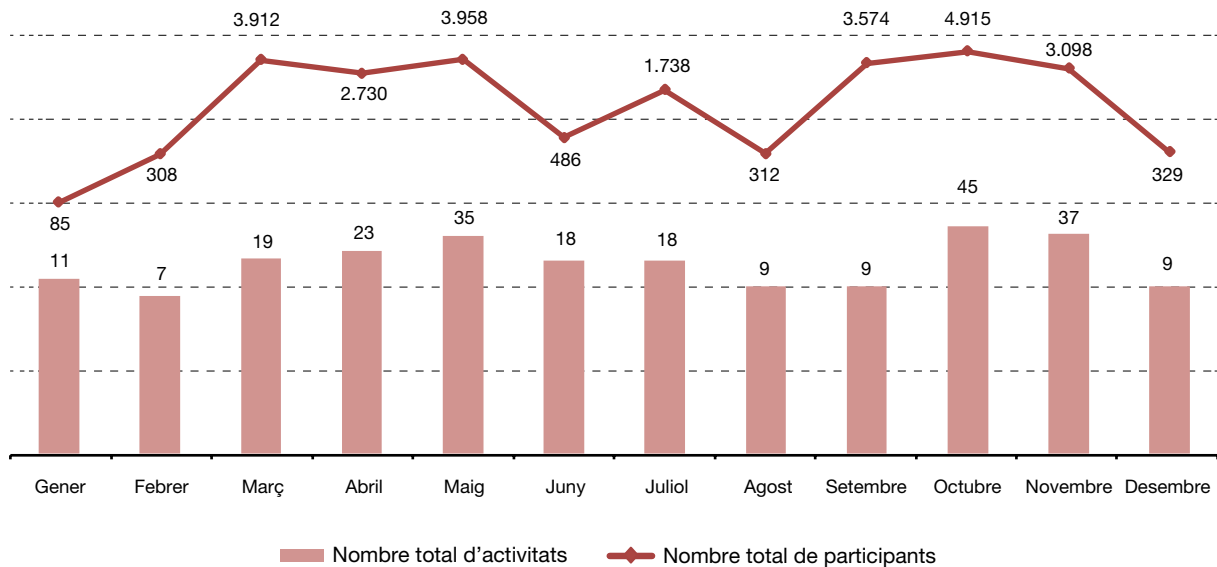
Enguany s'han informat un total de **240 activitats d'ús públic**, amb un total de **25.445 participants**.

Els totals d'activitats i participants, agrupats per tipologia d'activitat i per mesos, així com l'evolució interanual els podeu visualitzar en els gràfics següents:

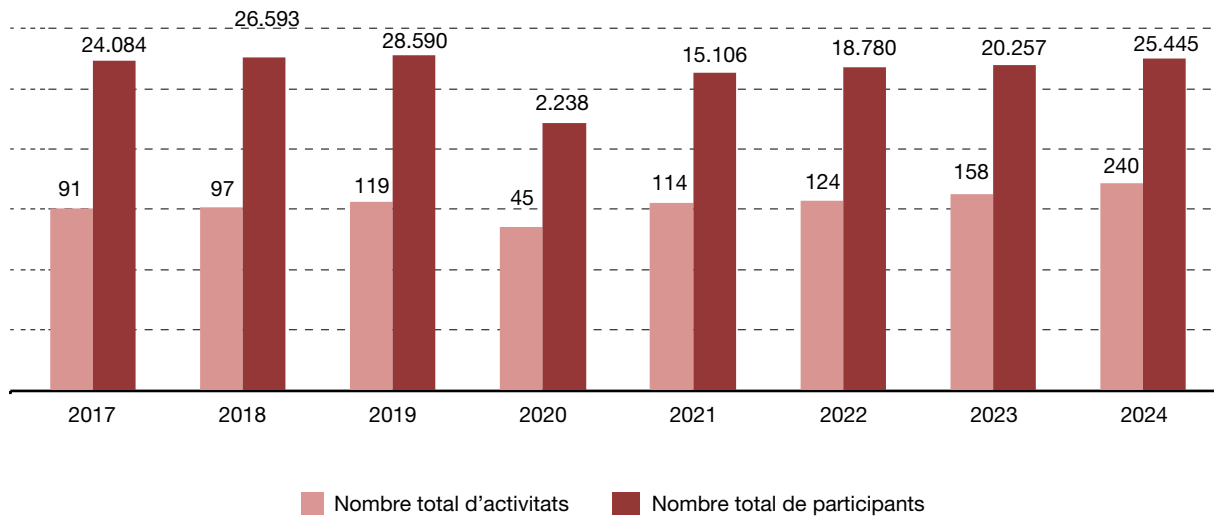
Distribució per tipologies del nombre d'activitats d'ús públic informades i de participants



Distribució mensual del nombre d'activitats d'ús públic informades i de participants



Evolució interanual del nombre d'activitats d'ús públic informades i de participants



Certificació de qualitat: el Sistema de Qualitat «Q» al Parc Natural i Reserva de la Biosfera del Montseny

La Secretaria General de Turisme del Ministeri d'Indústria, Comerç i Turisme desenvolupa el Sistema de Qualitat Turística Espanyola, i l'Institut per a la Qualitat Turística Espanyola (ICTE) n'és l'òrgan impulsor i de gestió. Fruit de la col·laboració entre la Secretaria, l'ICTE, la Federació Europea de Parcs Naturals i Nacionals (EUROPARC) i alguns espais naturals protegits, com ara el Parc Natural del Montseny, neix la norma UNE 187002, que estableix els requisits que defineixen el nivell de servei al visitant en un espai natural protegit.



El mes de març de l'any 2004 es va fer efectiva la implantació del Sistema de Qualitat en la gestió dels equipaments i serveis d'ús públic al Parc Natural del Montseny, i es va obtenir el distintiu de la Q de qualitat. El seguiment del sistema de qualitat es fa mitjançant auditories anuals i cada tres anys aquesta auditoria comporta la renovació del distintiu.

El febrer de 2016 es va publicar la nova revisió de la norma Q de qualitat turística, que va esdevenir norma UNE-ISO 18065:2016 Turisme i serveis relacionats. Es tracta d'uns serveis turístics per a l'ús públic prestats per l'ens gestor de l'espai natural protegit.

La nova norma estableix els requisits mínims relatius a la gestió de la qualitat que han d'assolir els serveis turístics per a l'ús públic proporcionats directament per l'ens gestor de l'espai natural protegit.

El concepte de servei al visitant s'entén com el conjunt de serveis prestats. Inclou els serveis indirectes i té com a objectiu final la satisfacció del visitant. D'aquesta manera, la norma fixa totes les funcions de gestió necessàries per al funcionament adequat de l'àrea de gestió de l'ús públic de l'espai protegit, i esdevé una eina de gestió dels processos. Els requisits fixats per la norma són adaptables en la mesura que els gestors de l'espai ho desitgin.

El Sistema de Qualitat no vol ser, en cap cas, un reclam turístic, sinó esdevenir una eina de gestió que permeti assegurar la qualitat en els serveis d'ús públic, considerant sempre la compatibilitat amb la protecció del patrimoni, que constitueix òbviament l'objectiu fonamental dels espais naturals protegits.

Per assegurar el desenvolupament del que anteriorment s'ha exposat, el Sistema de Qualitat del Parc Natural del Montseny utilitza com a document de referència la norma UNE-ISO 18065:2016 Serveis turístics per a l'ús públic prestats per l'ens gestor de l'espai natural protegit.

Tanmateix, el parc també aplica i compleix tota la legislació i reglamentació vigent i la difon dins la seva organització per mitjà de la seva web.

Podeu consultar tota la informació al web [Sistema de Qualitat del Parc Natural i Reserva de la Biosfera del Montseny](#).

Accions formatives, jornades, seminaris i actes organitzats

El recull dels cursos que ha participat el personal adscrit al Parc Natural del Montseny, inclosos en el BAF (Banc d'accions formatives) són els següents:

Nom acció formativa	Pla de formació	Durada	Data inici	Data fi
Pautes per prioritzar la feina	Banc d'Accions Formatives (BAF) 2024	5.0	19/2/24	8/3/24
Emergències i autoprotecció a la Diputació de Barcelona	Banc d'Accions Formatives (BAF) 2024	2.5	14/5/24	16/5/24
Ús de xarxes socials en clau de divulgació i conservació de la XPN: Instagram	Banc d'Accions Formatives (BAF) 2024	10.5	11/4/24	25/4/24
Conducció eficient a la DIBA	Banc d'Accions Formatives (BAF) 2024	3.0	1/7/24	12/7/24
Orux Maps. Cartografia al dispositiu mòbil	Pla de formació específica 2024	5.0	22/4/24	22/4/24
Manteniment de maquinària de jardineria	Banc d'Accions Formatives (BAF) 2024	20.0	2/10/24	23/10/24
Interpretació del Patrimoni Natural. Nivell 1	Pla de formació específica 2024	20.0	22/10/24	24/10/24
Sistemes d'Informació Geogràfica: SITMUN	Banc d'Accions Formatives (BAF) 2024	10.0	17/10/24	14/11/24
Sistemes d'Informació geogràfica: QGis inicial	Banc d'Accions Formatives (BAF) 2024	16.0	28/10/24	18/11/24
TCQ. Banc de preus	Pla de formació específica 2024	5.0	3/12/24	3/12/24
TCQ. Pressupostos	Pla de formació específica 2024	5.0	10/12/24	10/12/24
Mindfulness (aprenentatge mòbil)	Microaprenentatge	2.0	14/10/24	30/10/24

