



**Espai Natural de les
Guilleries-Savassona**

Memòria 2024



**Xarxa de
Parcs Naturals**



**Diputació
Barcelona**

Imatge de la coberta: tala dirigida efectuada pel personal de manteniment. Font: Arxiu XPN

© Diputació de Barcelona

Setembre de 2025

Coordinació i edició: Subdirecció d'Imatge Corporativa i Promoció Institucional
de la Diputació de Barcelona

Impressió: Departament de Reproducció Gràfica de la Diputació de Barcelona

Índex

Introducció	6
Presentació	6
Notes prèvies	7
1. Dades generals	8
1.1. Figura jurídica, data de creació i normativa aplicable	8
1.2. Administració promotora i raó social	8
1.3. Àmbit geogràfic i administratiu	9
1.3.1. Comarques i municipis	10
1.3.2. Dades de població	10
1.3.3. Titularitat del sòl	11
2. Òrgans de gestió i participació	12
2.1. Presentació	12
2.2. Assemblea General del Consorci	12
2.3. Òrgans participació	13
3. Mitjans i recursos	14
3.1. Personal	14
3.2. Equipaments	15
3.2.1. Oficina del parc, centres i punts d'informació	16
3.2.2. Àrees d'esplai	19
3.2.3. Equipaments d'educació ambiental i recerca	21
3.2.4. Itineraris a peu senyalitzats	22
3.3. Material de divulgació i comunicació	24
3.4. Parc mòbil	28
3.5. Pressupost	29
4. Principals activitats dutes a terme	31
El programa d'activitats	31
4.1. Conservació del patrimoni natural i cultural	32
4.1.1. Activitats de conservació i restauració	32
Execució de treballs forestals de millora per a l'adaptació dels boscos al canvi climàtic	32
Execució dels treballs del Programa d'acció del conveni de custòdia fluvial de la riera Major (Sant Sadurní d'Osormort i Vilanova de Sau)	33
Pla de seguiment i recerca	34
Seguiment dels moviments enregistrats en esquerdes de la cinglera del puig Castellar, a l'Espai Natural de les Guillerries-Savassona	36
4.1.2. Activitats de prevenció i gestió del territori	37
Pla de vigilància i prevenció d'incendis (campanya d'estiu)	37
Pla bàsic de prevenció d'incendis	37
Regulació dels accessos a la vall de Sau (Vilanova de Sau)	38
4.2. Desenvolupament sostenible i benestar de la població local	40
4.2.1. Polítiques de foment agrícola, forestal, de serveis i cultural	40

Subvencions	40
Viu el parc	42
Programa «Poesia als parcs» 2023	45
Parcs en concert	46
4.2.2. Infraestructures i serveis generals	48
Xarxa viària	48
Senyalització	49
Gestió de residus i recollida d'escombraries	50
4.3. Ús públic i educació ambiental	51
4.3.1. Creació i manteniment d'equipaments	51
Actuacions a la xarxa d'equipaments	51
Projecte de millora del Punt d'Informació del pantà de Sau	52
4.3.2. Activitats d'ús públic, educació ambiental i comunicació	53
Estratègia d'educació ambiental de l'Espai Natural de les Guilleries-Savassona	53
Pla d'ús públic de l'Espai Natural de les Guilleries-Savassona	53
Dades de freqüentació	54
Estudi de mobilitat a l'Espai Natural i ecocomptadors	56
Dia Europeu dels Parcs i Setmana de la Natura 2024	57
Passegades guiades	58
Programa escolar "Guilleries-Savassona a l'escola"	58
Estat de desenvolupament del programa	58
Altres col·laboracions amb les escoles de l'Espai Natural	59
Propostes d'aprenentatge servei (APS)	60
«Viu l'arbre»	61
Activitats «Gaudim del parc!»	62
15a edició del «dia dels ratolins»	62
Observació de la Lluna	62
Presentació del llibre <i>Refugis climàtics per a la fauna de les Guilleries</i> , de Pau Ortega i Clotet, Iago Pérez Novo i Quim Pou i Rovira	62
Participació en exposicions i fires, i presentacions i mitjans de comunicació	63
VI Festa Remença de Tavèrnoles	64
Activitats amb voluntariat a l'Espai Natural	64
Exposició intenerant de l'Espai Natural de les Guilleries-Savassona	64
Articles de divulgació en revistes locals	66
Foment de l'accessibilitat a l'Espai Natural	66
Dades web, xarxes socials i aplicació mòbil	69
4.4. Activitats de coordinació i governança	70
4.4.1. Activitats de planificació i participació	70
Programació d'objectius i actuacions. Indicadors d'execució	70
Reunions de l'Assemblea General del Consorci de l'Espai Natural de les Guilleries-Savassona	71
Reunions de la comissió consultiva de l'Espai Natural de les Guilleries-Savassona	73
Convenis	74

Relacions externes	75
Coordinació general	75
4.4.2. Activitats generals i de suport	76
Projecte SIGEP	76
Seguiment i control de la normativa.	81
Accions formatives, jornades, seminaris i actes organitzats	83
Certificació de compromís amb la sostenibilitat (Biosphere).	84

Introducció

Presentació

Internacionalment, les àrees protegides es reconeixen com a llocs de conservació de la biodiversitat, “magatzems” de material genètic, proveïdors de serveis dels ecosistemes, necessaris per al benestar humà i contributius al desenvolupament sostenible. Una de les primeres formes de conservar el patrimoni natural i la biodiversitat va ser la protecció de determinades parts del territori considerades excepcionals pels valors naturals que atresoraven. L’Espai Natural de Guillerries-Savassona, com un dels parcs integrat a la Xarxa de Parcs Naturals de la Diputació de Barcelona, és un espai de gestió activa que persegueix aquests objectius de conservació del patrimoni natural, desenvolupament sostenible i benestar de la població local i la regulació de l’ús públic amb criteris d’educació ambiental i respecte per l’entorn natural. I tot això, s’ha de fer ajustant-se en el context global en què ens trobem.

Aquest 2024, fruit d’una sequera històrica (meteorològica, hidrològica i agrícola) que comença ja al 2021, quan gairebé el 40 % de les nostres terres van registrar, com a molt, la meitat de la precipitació mitjana, seguit pel 2022 i el 2023, també més secs de la mitjana, arribem a meitat de l’octubre del 2023 amb els embassaments de les conques internes per sota del 20 %, i es registra com el pitjor moment després de la greu sequera de l’abril del 2008. Però la sequera continua empitjorant i ens porta a que el pantà de Sau es trobava el dia 1 de març de 2024 a 1,04 % (1,724 hm³), el nivell de reserves més baix des de la seva inauguració, i que fa que fins i tot es visualitzi el pont de Sant Romà. Per sort, després d’un març i abril i inici de maig amb pluges abundants, el 7 de maig els embassament de les conques internes ja es troben en un 24 % i se surt de la fase d’emergència.

Davant d’aquesta sequera acumulada, des de l’Espai Natural de les Guillerries-Savassona s’ha hagut de seguir amb la regulació d’accessos a la vall de Sau, per fer front al “turisme de sequera”, i s’ha portat a terme un estudi de mobilitat per a millorar-ne la diagnòsi i les accions a portar a terme.

També vam ser pioners en començar a fer fitxes detectant els rodals forestals més afectats, per tal de fer-ne seguiment i poder planificar algunes actuacions per fer aclarides per potenciar els peus dominants i amb més vigor, tallades selectives per potenciar les espècies de planifolis presents, i estassades selectives de sotabosc per disminuir la competència pels recursos naturals i el risc d’incendi.

Això també ha fet que donem importància al tema de la conscienciació, i des de la comissió consultiva s’ha participat en el primer *living lab* del projecte LIFE eCOadapt50, en el qual, després d’una diagnòsi prèvia dels efectes del canvi climàtic a l’espai, es vol incidir en les línies estratègiques a treballar i a prioritzar les accions a implementar per adaptar-nos.

I també en l’àmbit de la conscienciació i d’acostar els veïns a l’Espai Natural, hem seguit desenvolupant el programa de Guillerries a l’escola, on enguany s’ha treballat amb una segona situació d’aprenentatge per cicle mitjà “Observem el que trepitgem. Investiguem la geologia i el paisatge”, i també s’ha fet una publicació adreçada a les famílies i persones interessades en el programa per explicar-ne els objectius, les temàtiques a treballar i la metodologia a seguir.

A continuació us expliquem de forma resumida les activitats més rellevants portades a terme durant aquest 2024, de les quals podeu trobar més informació també al nostre [web](#), o posar-vos en contacte directament amb nosaltres per a qualsevol qüestió.

Notes prèvies

Abreviacions

Les abreviacions següents faciliten la presentació de taules i gràfics i són comunes per a tots els espais de la Xarxa de Parcs Naturals. Pot ser que alguna no es localitzi en aquesta memòria.

Abreviació	Significat
DIBA	Diputació de Barcelona
DDGI	Diputació de Girona
FOX	Parc del Foix
GRF	Parc del Garraf
GSEN	Gerència de Serveis d'Espais Naturals
GUI	Espai Natural de les Guilleries-Savassona
MCO	Parc del Montnegre i el Corredor
MSY	Parc Natural del Montseny
MTQ	Parc del Castell de Montesquiu

Abreviació	Significat
OASJ	Oficina Administrativa i de Suport Jurídic
OLE	Parc d'Olèrdola
SAGTIO	Servei d'Anàlisi i Gestió Territorial, Inversions i Obres
SGPN	Servei de Gestió de Parcs Naturals
SLI	Parc de la Serralada Litoral
SLL	Parc Natural de Sant Llorenç del Munt i l'Obac
SMA	Parc de la Serralada de Marina
XPN	Xarxa de Parcs Naturals

Enllaços

Els enllaços que es troben en diversos punts d'aquest document porten a informació actualitzada en el moment en què es fa la consulta, que no ha de ser, necessàriament, la informació vigent referida a l'any de confecció d'aquesta memòria.

1. Dades generals

1.1. Figura jurídica, data de creació i normativa aplicable

Figura jurídica i data de creació

Pla especial de protecció i millora de l'Espai Natural de les Guilleries-Savassona, aprovat definitivament per **edicte el 8 de març de 2004** (DOGC núm. 4093, de 17/3/2044).

Decret d'aprovació del Pla d'espais d'interès natural

El **Decret 328/1992** de la Generalitat de Catalunya, de 14 de desembre (DOGC núm. 1714, d'1 de març de 1993), en el seu annex 1, que fa una llista d'espais d'interès natural, n'inclou tres que parcialment estan inclosos a l'àmbit del Pla especial de protecció i millora de l'Espai Natural de les Guilleries-Savassona: Savassona, Collsacabra i Guilleries.

Directives comunitàries en matèria de conservació de la biodiversitat (LIC i ZEPA)

Directiva 92/43/CEE del Consell, de 21 de maig de 1992, relativa a la conservació dels hàbitats naturals i de la fauna i flora silvestres.

Directiva 2009/147/CE del Parlament Europeu i del Consell, de 30 de novembre de 2009, relativa a la conservació de les aus silvestres.

Més disposicions legals d'utilitat per a la gestió d'espais naturals protegits

A banda de les esmentades, també són aplicables un conjunt de **disposicions legals**, tant de caràcter general com sectorial, que s'utilitzen amb freqüència en la gestió d'espais naturals protegits.

1.2. Administració promotora i raó social

Administració promotora

ConSORCI de l'Espai Natural de les Guilleries-Savassona, format per la Diputació de Barcelona i els ajuntaments dels municipis de Folgueroles, Sant Julià de Vilatorrada, Sant Sadurní d'Osormort, Tavèrnoles i Vilanova de Sau.

Raó social

ConSORCI de l'Espai Natural de les Guilleries-Savassona

Oficina del Parc

Guilleries, 5

08519 Vilanova de Sau

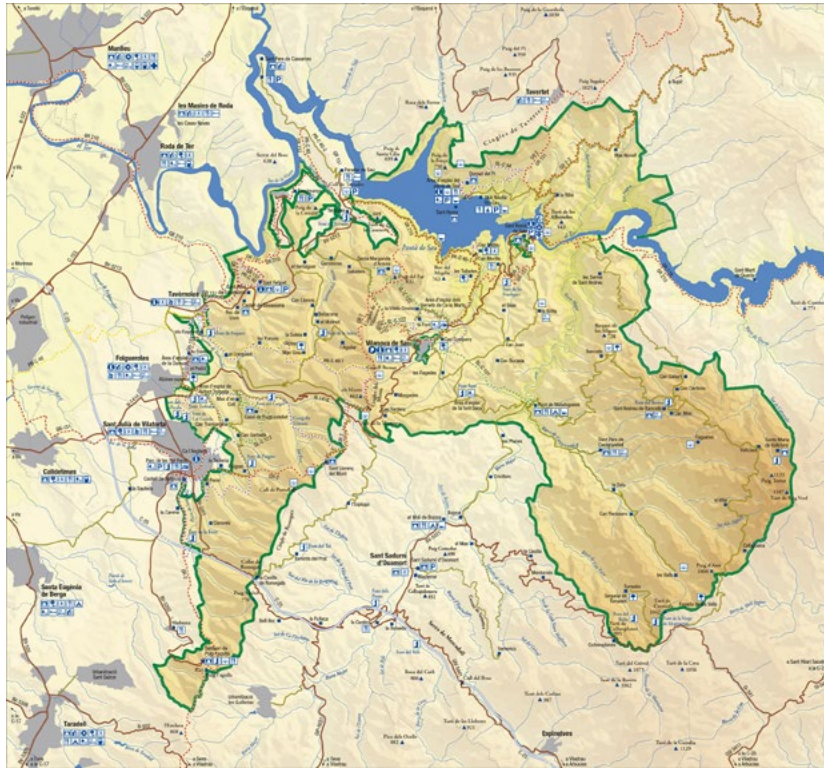
Tel.: 938 847 888

A/e: en.guilleries@diba.cat / s.gestioparcsn@diba.cat

Web: <https://parcs.diba.cat/web/guilleries>

1.3. Àmbit geogràfic i administratiu

Mapa de l'Espai Natural



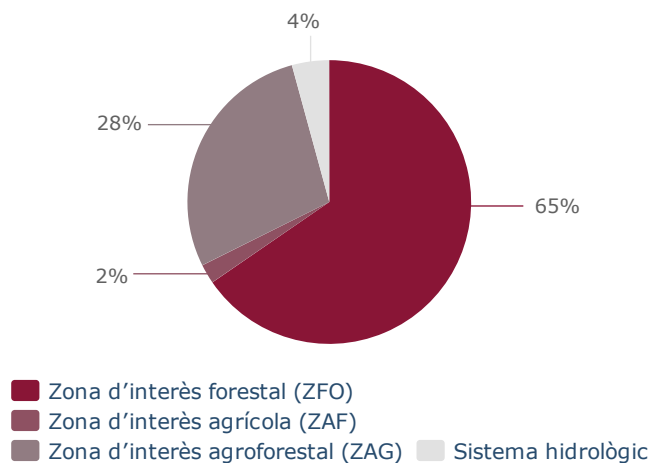
Des d'aquests enllaços es pot accedir al [mapa de l'informador del parc](#) i al fullet [Benvinguts a l'Espai Natural](#).

Superfície i àmbits normatius

La superfície que gestiona l'Espai Natural és de 9.437,61 ha, 8.376 de les quals estan compreses en el pla especial i 1.061,61 corresponen a la part dels EIN de Guilleries i de Savassona, dins del terme municipal de Sant Sadurní d'Osormort, que no estan incloses en el pla especial però sí en l'àmbit del Consorci.

A l'àrea gestionada pel Consorci de l'Espai Natural de les Guilleries-Savassona hi ha part de tres espais naturals inclosos en el Pla d'espais d'interès natural (en endavant, PEIN): Savassona, Collsacabra i Guilleries, que representen 4.337,14 ha.

Àmbits normatius del pla especial	ha (aprox.)	%
Zona d'interès forestal (ZFO)	5.479,61	65,42
Zona d'interès agrícola (ZAF)	186,46	2,22
Zona d'interès agroforestal (ZAG)	2.354,96	28,12
Sistema hidrològic	354,97	4,24
Superfície total	8.376,00	100,00

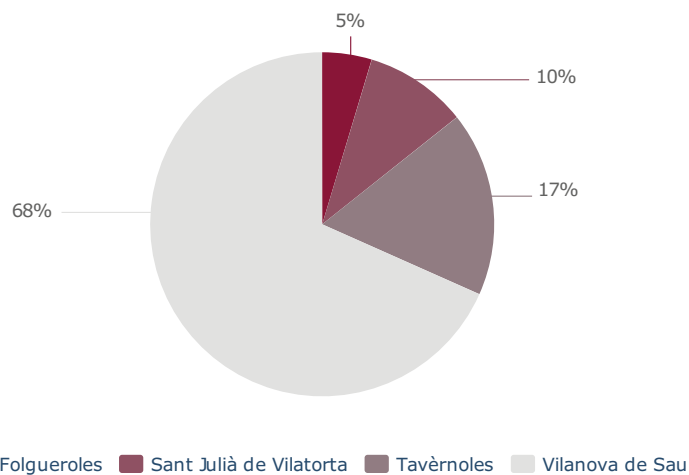


1.3.1. Comarques i municipis

Comarques i municipis de l'àmbit de l'Espai Natural

El territori gestionat pel Consorci de l'Espai Natural de les Guilleries-Savassona inclou superfície de cinc municipis de la comarca d'Osona: Folgueroles, Sant Julià de Vilatorça, Tavèrnoles i Vilanova de Sau (inclosos al pla especial), i Sant Sadurní d'Osormort (inclòs al Consorci, però no al pla especial).

Municipi	Total (ha)	Dins de l'Espai Natural (ha)	% municipi	% del total del pla especial
Folgueroles	1.047,00	390,00	37,25	4,66
Sant Julià de Vilatorça	1.594,00	809,00	50,75	9,66
Tavèrnoles	1.876,00	1.453,00	77,45	17,35
Vilanova de Sau	5.884,00	5.724,00	97,28	68,33
Extensió total	10.401,00	8.376,00		100,00
Sant Sadurní d'Osormort	3.060,00	1.061,61	34,69	
Extensió total de l'àmbit de gestió	13.461,00	9.437,61		



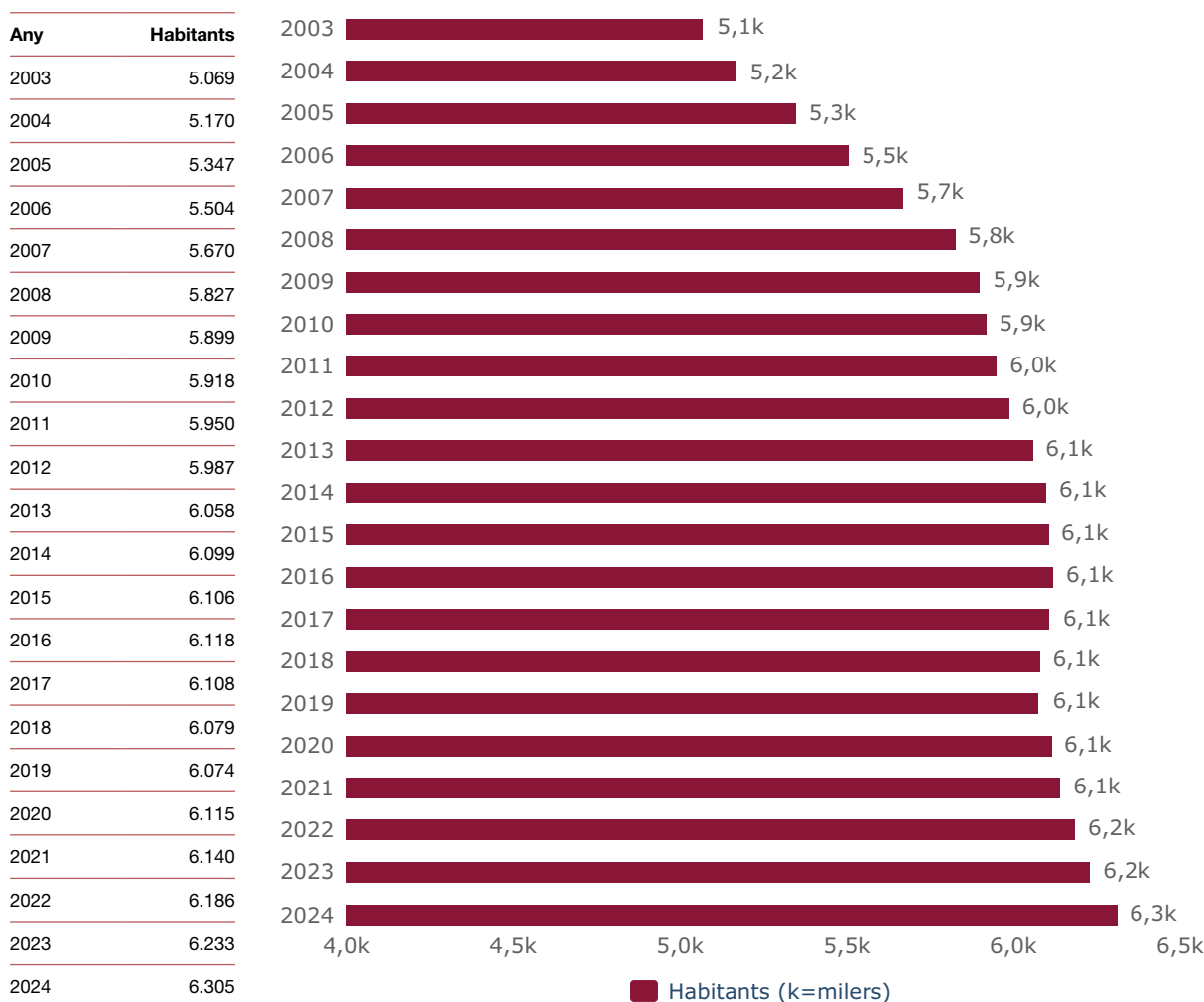
1.3.2. Dades de població

Població dels municipis de l'àmbit de l'Espai Natural

Municipi	Habitants dins de l'Espai Natural (cens any 2024)					
	Habitants (2024)	Cases	Persones			% per municipi
			Permanent	Temporal	Total	
Folgueroles	2.262	7	12	2	14	3,88
Sant Julià de Vilatorça	3.300	8	7	8	15	4,16
Sant Sadurní d'Osormort	85	23	25	14	39	10,80
Tavèrnoles	341	32	64	19	83	22,99
Vilanova de Sau	317	89	104	106	210	58,17
Total	6.305	159	212	149	361	100,00

Evolució anual de la població total dels municipis de l'àmbit de l'Espai Natural

Font: Institut Cartogràfic de Catalunya; Idescat, Padró municipal d'habitants



1.3.3. Titularitat del sòl

Titularitat	Ext. (ha)	%
Titularitat pública		0,38
Consorti de l'Espai Natural	7,02	
Ajuntaments	25,29	
Titularitat privada	8.343,69	99,61
Superfície total	8.376,00	100,00

Finques adquirides pel Consorci	Terme municipal	Superfície (ha)	Any d'adquisició	% sobre l'Espai Natural
Àrea d'esplai de la Font Trobada	Folgueroles	2,53	2001	0,03
Àrea d'esplai dels Vernets de Ca la Martra	Vilanova de Sau	1,79	2003	0,02
Àrea d'esplai del pantà de Sau	Vilanova de Sau	2,70	2015	0,03
Superfície total		7,02		

2. Òrgans de gestió i participació

2.1. Presentació

El Consorci de l'Espai Natural de les Guilleries-Savassona és l'ens gestor del Pla especial de protecció i millora de l'Espai Natural de les Guilleries-Savassona, així com del sòl no urbanitzable del municipi de Sant Sadurní d'Osormort inclòs en l'EIN de les Guilleries i l'EIN de Savassona.

Aquest consorci es va constituir formalment el 21 d'octubre de 1997. Els seus estatuts inicials van ser publicats definitivament al BOP de Barcelona el 21 febrer de 1998, amb una primera modificació el 30 d'abril de 2009 i una segona el 14 de setembre de 2015, aquesta darrera modificació publicada en el DOGC número 6970, de 6 d'octubre de 2015.

Podeu consultar els [estatuts vigents](#).

Actualment, el Consorci està integrat per la Diputació de Barcelona i pels ajuntaments de Folgueroles, Sant Julià de Vilatorrada, Sant Sadurní d'Osormort, Tavèrnoles i Vilanova de Sau.

Per tal de fer efectiva la participació en la gestió de totes les institucions consorciades, el Consorci s'ha dotat d'un òrgan executiu, l'Assemblea General, que es reuneix periòdicament. D'altra banda, el pla especial preveu la formació d'una comissió consultiva, que es va constituir el 25 d'octubre de 2023, i l'Assemblea general del Consorci va aprovar la seva constitució, així com el reglament de funcionament, el 13 de desembre del mateix any. Durant aquest 2024 ja s'ha començat a posar amb marxa i s'han fet dues reunions ordinàries i una d'extraordinària.

2.2. Assemblea General del Consorci

L'Assemblea General és l'òrgan superior de govern del Consorci, amb capacitat per adoptar les resolucions que consideri escaients per al bon funcionament de l'Espai Natural.

Funcions

- Impulsar l'execució dels programes de desenvolupament del Consorci i aprovar el Pla anual de gestió i d'inversions i la memòria anual.
- Aprovar el pressupost i les seves modificacions d'acord amb les bases d'execució.
- Autoritzar i disposar les despeses en matèria de la seva competència i aprovar el compte general, i assumir les competències que la llei assigna a la Comissió Especial de Comptes, d'acord amb les previsions de la normativa reguladora de les hisendes locals.
- Escollir el president i el vicepresident d'acord amb les previsions estatutàries. Aprovar els reglaments, les ordenances i l'inventari general.
- Ratificar la plantilla i la relació de llocs de treball.
- Validar les bases generals específiques per a l'atorgament de subvencions. Potenciar el coneixement i la coordinació entre institucions i l'entitat.

Presidència

La presidència té atribuïda la màxima representació legal i dirigeix el govern i l'administració del Consorci.

La designació de la persona que ha d'ocupar la presidència correspon a l'Assemblea General, que l'escull entre els membres.

A la vegada, l'Assemblea General pot escollir, per majoria simple, un vicepresident, que exercirà, si és el cas, la substitució de la presidència i les funcions i cometes que li delegui.

Gerència

La gerència és l'òrgan d'administració que assumeix la direcció i la coordinació de la gestió del Consorci.

Tanmateix, aquesta gestió es durà a terme amb mitjans propis de la Diputació de Barcelona, que designarà entre els seus càrrecs de comandament el que consideri més adient per ocupar el lloc. Es dona compte del nomenament del gerent a l'Assemblea General.

Composició

D'acord amb els [estatuts vigents](#), la seva composició és la següent:

- Un representant i un suplent de la Diputació de Barcelona, que els designa lliurement.
- Un representant i un suplent de cadascun dels ajuntaments consorciats, que els designen lliurement.

Presidència

L'alcalde de l'Ajuntament de Tavèrnoles, l'Il·lm. Sr. Pep de la Mora Costas

Vicepresident

El president delegat de l'Àrea d'Espais Naturals i Infraestructura Verda, Il·lm. Sr. Xesco Gomar Martín / El coordinador de l'Àrea d'Espais Naturals i Infraestructura Verda de la Diputació de Barcelona, Sr. Carlos García Oquillas

Gerent

La gerent del Consorci, Sra. Sònia Llobet i Just / Sra. Elisenda Guillaumes i Cullerell

Vocals

- L'alcalde de l'Ajuntament de Tavèrnoles, l'Il·lm. Sr. Pep de la Mora Costas
- L'alcalde de l'Ajuntament de Sant Sadurn d'Osormort, l'Il·lm. Sr. Enric Riera Santaaulària
- L'alcalde de l'Ajuntament de Vilanova de Sau, l'Il·lm. Sr. Jaume Orra Muntadas
- La regidora de l'Ajuntament de Sant Julià de Vilatorrada, l'Il·lma. Sra. Gleva Juvanteny Roca
- L'alcalde de l'Ajuntament de Folgueroles, l'Il·lm. Sr. Miquel Serra Malats

Nota: en el cas que durant l'any s'hagi produït un relleu en alguns dels representants, ja sigui per motius derivats de processos electorals o altres circumstàncies, s'indiquen els noms dels representants que ho hagin estat per un període o un altre de temps, separats pel símbol /.

2.3. Òrgans participació

L'article 19 del Pla especial de l'Espai Natural de les Guilleries-Savassona, relatiu a la creació d'un òrgan de participació, descriu que la Comissió Consultiva del Consorci és l'òrgan autònom que integra la participació de tots els sectors implicats en el desenvolupament i la gestió de l'Espai Natural. Formen part d'aquesta Comissió representants del Consorci i dels diferents col·lectius socials, econòmics, científics, culturals i conservacionistes interessats en la gestió de l'espai.

L'article 7.2 dels Estatuts del Consorci disposa que aquest, mitjançant acord de l'Assemblea General, podrà dotar-se dels òrgans complementaris que es considerin pertinents per a l'acompliment de les seves finalitats.

Tota la informació, tant el reglament de funcionament com les actes de les diferents reunions, es poden consultar al [portal de Participació de l'Espai Natural de les Guilleries-Savassona](#).

3. Mitjans i recursos

3.1. Personal

Personal de l'Espai Natural

Càrrec	Persones	Adscripció
Direcció de l'Espai Natural	Sònia Llobet Just / Elisenda Guillaumes i Cullell	DIBA
Administrativa	Olga Blasi Pujol	ConSORCI
Tècnic de suport a la gestió	Martí Comellas Serra	DIBA
Tècnica d'ús públic i educació ambiental	Alba Ludevid Sanmartí	DIBA
Tècnic de conservació	Paco Almagro López	DIBA
Personal de guarderia	Txevi Buigas Llobet	ConSORCI
	Joan Pareja Casals	ConSORCI
	Jordi Serrabasa Folgarolas	ConSORCI
	Anna Mimoso Blanch	ConSORCI
Personal d'obres i manteniment	Esteve Tantiñà Terricabras	DIBA
	Bartomeu Mas Ginesta	DIBA

Nota 1: tp = dedicació a temps parcial (també donen suport a altres parcs)

Nota 2: en el cas que durant l'any s'hagi produït un relleu de persones en algun dels llocs de treball, s'indiquen els noms de les persones que han ocupat el mateix lloc de treball per un període o un altre de temps, separats pel símbol /.

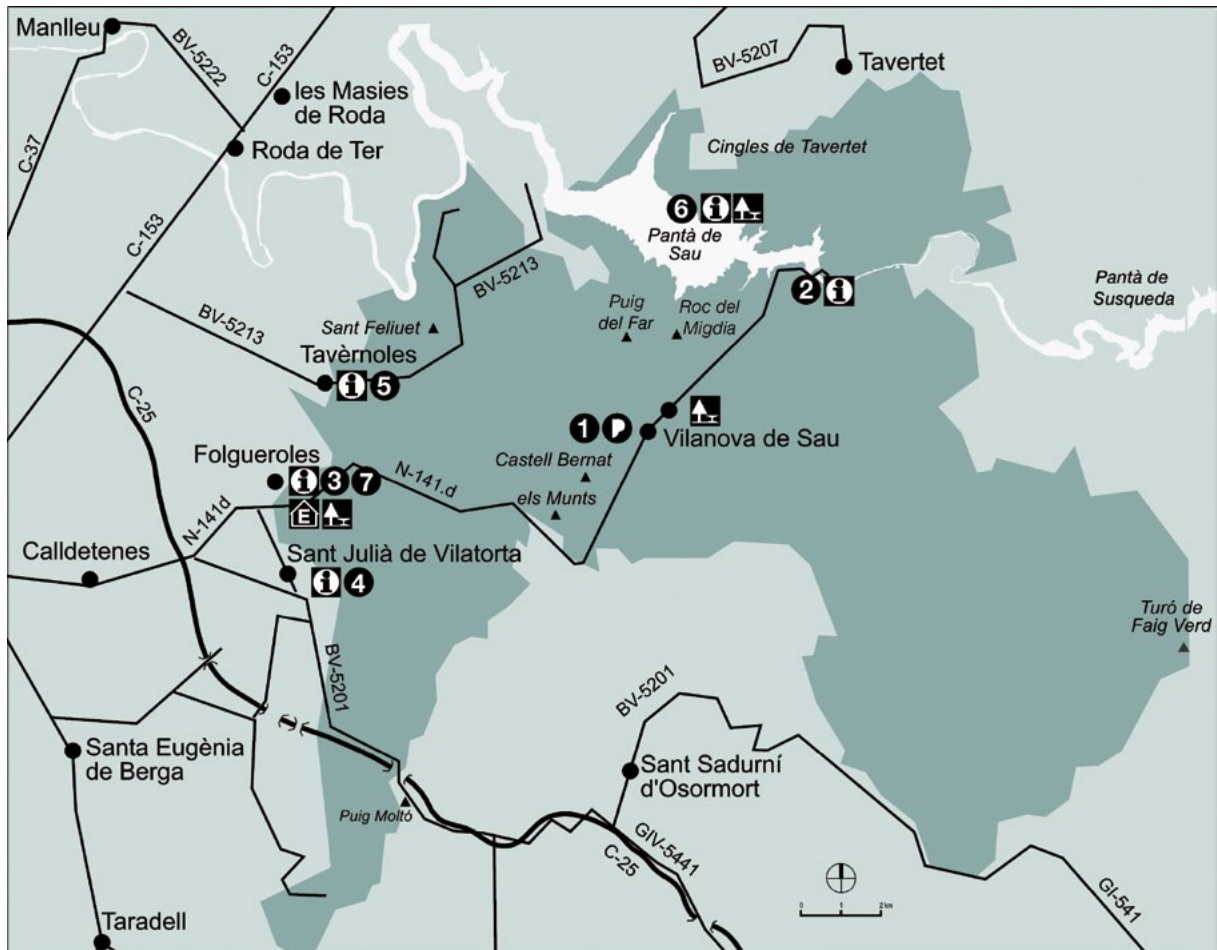
Personal vinculat als equipaments gestionats en règim de conveni amb els ajuntaments o altres entitats

Equipament	Persones
Centre d'Informació de Folgueroles	2
Centre d'Informació de Sant Julià de Vilatorrada	2
Centre d'Informació de Tavèrnoles	1
Centre d'Informació de Vilanova de Sau	1
Total	6

Durant alguns caps de setmana de tardor, el Consorci de l'Espai Natural de les Guilleries-Savassona, conjuntament amb l'Ajuntament de Tavèrnoles, va contractar un informador per a la zona de l'aparcament de Sant Feliu, que va estar informant els visitants de com gaudir de l'Espai Natural amb respecte.

3.2. Equipaments

Situació geogràfica aproximada dels equipaments de l'Espai Natural



Equipaments (clicueu damunt de cada nom per accedir a la informació web)

- 1 [Oficina de l'Espai Natural de les Guilleries-Savassona](#)
- 2 [Centre d'Informació de Vilanova de Sau](#)
- 3 [Centre d'Informació de Folgueroles](#)
- 4 [Centre d'Informació de Sant Julià de Vilatorça](#)
- 5 [Centre d'Informació de Tavèrnoles](#)
- 6 [Punt d'Informació de l'àrea d'esplai del pantà de Sau](#)
- 7 [Casa Museu Verdaguer](#)

3.2.1. Oficina del parc, centres i punts d'informació

Oficina de l'Espai Natural de les Guilleries-Savassona

Horari: de dilluns a divendres, de 9 a 14 h

Adreça postal

Guilleries, 5
08519 Vilanova de Sau
Tel.: 938 847 888
A/e: en.guilleries@diba.cat

Règim de gestió: conveni

Material accessible: disposa d'una barra direccional o barra de muntanya (és un material de suport per a l'accés al medi natural per part de les persones amb discapacitat visual).



 [Oficina de l'Espai Natural de les Guilleries-Savassona](#)

Centre d'Informació de Folgueroles

Disposa de material divulgatiu de l'Espai Natural de les Guilleries-Savassona i d'un mapa interactiu de l'Espai Natural.

Horari: de dimarts a divendres, de 10 a 14 h;
dissabtes i diumenges, de 10.30 a 14 h

Adreça postal

Pl. Verdguer, 2
08519 Folgueroles
Tel.: 938 122 329 / 938 122 054
A/e: en.guilleries.folgue@diba.cat

Règim de gestió: conveni

És accessible en transport públic amb autobús.



 [Centre d'Informació de Folgueroles](#)

Centre d'Informació de Sant Julià de Vilatorça

Disposa de material divulgatiu de l'Espai Natural de les Guilleries-Savassona i l'exposició permanent «Els usos de l'aigua», una mostra que descriu com l'aigua i els seus usos marcaven l'activitat humana i definien el territori.

Horari: dilluns, dimarts, dimecres, divendres i diumenges: de 10 a 13 h; dissabtes: de 9 a 13 h; dijous tancat

Adreça postal

Edifici Ca l'Anglada
Plaça Major, 7
08504 Sant Julià de Vilatorça
Tel.: 938 122 786
A/e: en.guilleries.stjuli@diba.cat

Règim de gestió: conveni

 [Centre d'Informació de Sant Julià de Vilatorça](#)



Centre d'Informació de Tavèrnoles

Disposa de l'exposició permanent «Guilleries-Savassona, a gran escala», amb maquetes de diferents paisatges i elements patrimonials de l'Espai Natural.

Horari: de divendres a diumenge, de 10 a 14 h

Adreça postal

C/ Montseny, 2
08519 Tavèrnoles
Tel.: 938 122 036
A/e: en.guilleries.tavern@diba.cat

Règim de gestió: conveni

 [Centre d'Informació de Tavèrnoles](#)



Centre d'Informació de Vilanova de Sau

Situat a la presa del pantà de Sau, aquest equipament disposa de l'exposició permanent «50 anys del pantà de Sau».

Horari: de març a juny i de setembre a octubre, dissabtes i diumenges de 10 a 14 h. Juliol i agost, de dimarts a diumenge, de 10 a 14 h

Adreça postal

Preses de Sau
Ctra. N-141d, km 20
08519 Vilanova de Sau
Tel.: 620 131 211
A/e: en.guilleries.vilano@diba.cat

Règim de gestió: conveni

 [Centre d'Informació de Vilanova de Sau](#)



Punt d'Informació de l'àrea d'esplai del pantà de Sau

Disposa de material divulgatiu de l'Espai Natural de les Guilleries-Savassona, així com també d'imatges a mida real de voltor comú, aufrany i falcó, uns rapinyaires presents a la zona.

Horari: del 12 de setembre al 30 de juny, dissabtes, diumenges, festius i ponts, de 10 a 15 h. De l'1 de juliol a l'11 de setembre, de dilluns a diumenge, excepte dimecres, de 10 a 19 h. Dimecres tancat

Adreça postal

Camí del Club Nàutic
08519 Vilanova de Sau
Tel.: 937 430 426

Règim de gestió: concessió administrativa

 [Punt d'Informació de l'àrea d'esplai del pantà de Sau](#)



3.2.2. Àrees d'esplai

Àrees d'esplai de gestió directa

Àrea d'esplai de la Font Trobada

Amb aparcament gratuït, accés adaptat, taules, font d'aigua potable, punt d'inici d'itineraris senyalitzats i punt de recollida selectiva d'escombraries.

Ctra. N-141d, km 6

08519 Folgueroles

 [Àrea d'esplai de la Font Trobada](#)



Àrea d'esplai dels Vernets de Ca la Martra

Amb aparcament gratuït, WC, cinc taules, font d'aigua potable, punt d'inici d'itineraris senyalitzats i punt de recollida selectiva d'escombraries. L'aparcament d'autocaravanes no es gestiona de forma directa pel Consorci, sinó que està cedit a l'Ajuntament de Vilanova de Sau.

Ctra. N-141d, km 15,5

08519 Vilanova de Sau

 [Àrea d'esplai dels Vernets de Ca la Martra](#)



Àrea d'esplai del pantà de Sau

Amb punt d'informació, bar, aparcament gratuït excepte durant l'època de regulació d'accessos (85 places, dues d'elles per a persones amb mobilitat reduïda), WC, font d'aigua potable, accés adaptat, set taules de pícnic, zona de jocs infantils, punt d'inici d'itineraris senyalitzats, dues barbacoes i punt de recollida selectiva d'escombraries.

Camí del Club Nàutic Vic-Sau, s/n

08519 Vilanova de Sau

 [Àrea d'esplai del pantà de Sau](#)



Àrees d'esplai de gestió municipal

Àrea d'esplai de la Damunt

Amb aparcament gratuït, taules, font, punt de recollida de deixalles i inici d'itinerari autoguiat.

Camí de Folgueroles a Tavèrnoles
08519 Folgueroles

 [Àrea d'esplai de la Damunt](#)



Àrea d'esplai de la Font Seca

Amb aparcament gratuït, accés adaptat, tres taules i punt de recollida d'escombraries.

Camí de Can Tordera al pont de Malafogassa
08519 Vilanova de Sau

 [Àrea d'esplai de la Font Seca](#)



Àrea d'esplai del parc de les Set Fonts

Amb aparcament gratuït, taules, font, accés adaptat, servei de bar, parc infantil, punt d'inici d'itineraris senyalitzats i punt de recollida selectiva d'escombraries.

Riera de Sant Julià de Vilatorça
08504 Sant Julià de Vilatorça

 [Àrea d'esplai del parc de les Set Fonts](#)



3.2.3. Equipaments d'educació ambiental i recerca

Escola de Natura de Sau. Can Mateu

Adreça postal

Escola de Natura de Sau. Can Mateu
 Camí del Parador, s/n
 08519 Vilanova de Sau
 Tel.: 934 744 678
 A/e: accc@fundesplai.org

Règim de gestió: privat

Servei de préstec gratuït de material adaptat: handbike, tercers rodes per adaptar a la cadira de l'usuari, dossiers adaptats de rutes de flora i fauna, i barres direccionals per a persones invidents.

 [Escola de Natura de Sau. Can Mateu](#)



Casa Museu Verdaguer

Horari:

De dimarts a diumenge i dilluns festius, de 10 a 14 h; dimarts tarda de 17 a 19 h; dissabtes de l'1 d'abril a l'1 de novembre, també les tardes, de 17 a 19 h. Obert tot l'any excepte els dies 25 i 26 de desembre i l'1 de gener.

Adreça postal

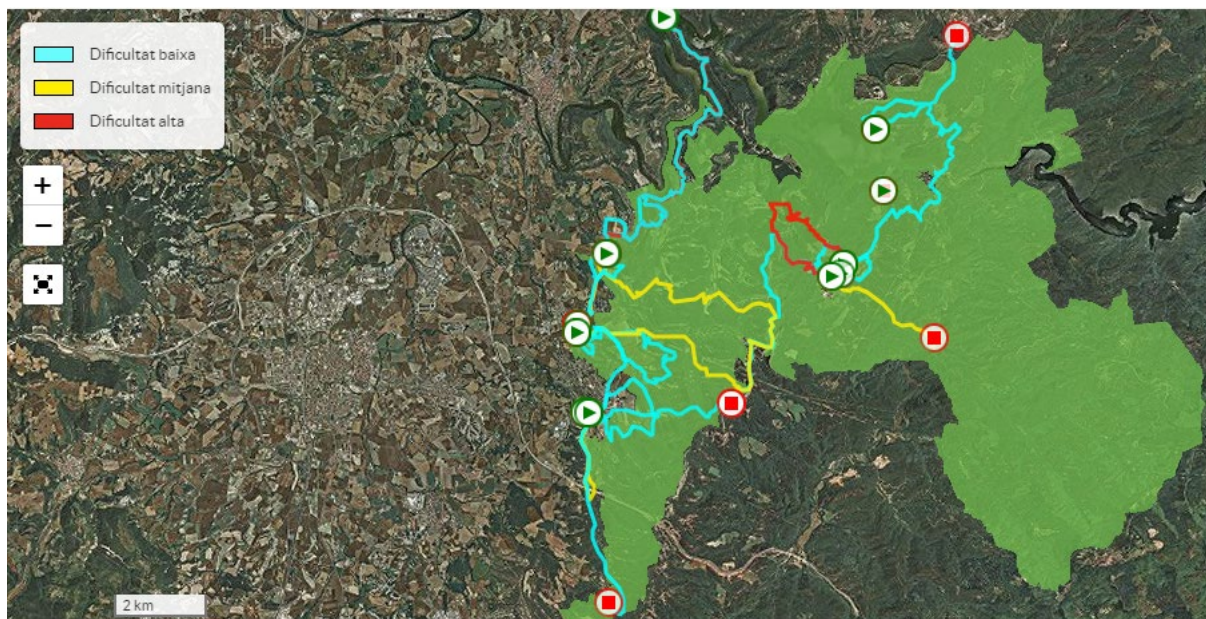
C/ Major, 7
 08519 Folgueroles
 Tel.: 938 122 157
 A/e: info@verdaguer.cat

Règim de gestió: privat

 [Casa Museu Verdaguer](#)



3.2.4. Itineraris a peu senyalitzats



Itineraris senyalitzats de l'Espai Natural. Font: Arxiu XPN

Des d'aquest enllaç podeu accedir al [web interactiu d'itineraris](#) de l'Espai Natural.

En aquesta pàgina web hi trobareu dues maneres de consultar i fer els itineraris senyalitzats: a través de la plataforma goolTracking i mitjançant la plataforma Wikiloc.

Nom de l'itinerari	Dificultat
GR 2 La Jonquera a Aiguafreda. De Sant Julià de Vilatorça a Sant Llorenç del Munt	Baixa
GR 2 La Jonquera a Aiguafreda. De Vilanova de Sau a Sant Llorenç del Munt	Mitjana
GR 2 La Jonquera a Aiguafreda. De Sant Julià de Vilatorça al santuari de Puig-l'agulla	Mitjana
GR 151 Camins del Bisbe i Abat Oliba. De Sant Julià de Vilatorça a Folgueroles	Baixa
GR 151 Camins del Bisbe i Abat Oliba. De Folgueroles a Sant Pere de Casserres	Mitjana
GR 151 Camins del Bisbe i Abat Oliba. De Casserres a Vilanova de Sau	Mitjana
GR 151 Camins del Bisbe i Abat Oliba. De Vilanova de Sau a Tavertet	Mitjana
PR-217 Camins de Verdager	Mitjana
SL-C 94 Ruta de les carboneres	Baixa
SL-C 121 El pont de Malafogassa	Mitjana
SL-C 122 El puig del Far	Alta
SL-C 123 El Casol de Puigcastellet	Baixa
SL-C 124 El Puigsec	Baixa
SL-C 125 Sant Feliu de Savassona	Baixa
Can Mateu	Baixa
Castell de Bellpuig	Baixa
El torrent del Lledoner	Baixa

Nom de l'itinerari	Dificultat
La font de la Riera	Baixa
La ruta de les masies	Baixa
Domus del Pi	Baixa
Torrent de la Polleda	Baixa
Itinerari de descoberta dels insectes	Baixa

Uns altres senders excursionistes que travessen l'Espai Natural són el GR 178, GR 210 i PR-C 40, amb les variants PR-C 40.1 i PR-C 40.2.

GR: sender de gran recorregut de més de 50 km, senyalitzat amb marques blanques i vermelles.

PR: sender de petit recorregut d'entre 10 km i 50 km, senyalitzat amb marques blanques i grogues.

SL: sender local de menys de 10 km, senyalitzat amb marques blanques i verdes.

Homologació i rehomologació de senders

La Federació d'Entitats Excursionistes de Catalunya (FEEC) ha homologat el sender de petit recorregut PR-217 "Camins de Verdaguer", un itinerari que recorre indrets emblemàtics que van inspirar el poeta Jacint Verdaguer passant per Folgueroles, Tavèrnoles i Sant Julià de Vilatorça.

El sender ja formava part de l'oferta d'itineraris senyalitzats de l'Espai Natural de les Guilleries-Savassona, però amb aquesta homologació rep un segell de qualitat, alhora que es manté l'oferta de rutes accessibles i ben senyalitzades per als amants de la natura i l'excursionisme en aquest territori.

Camins de Verdaguer té 16,64 km de llarg i un desnivell de 538 m. L'itinerari, que es pot començar des del Centre d'Informació de Folgueroles o des del Centre d'Informació de Tavèrnoles, descobreix alguns dels entorns de la infància i adolescència del poeta mossèn Cinto Verdaguer. Indrets com la font Trobada, el gorg de Llitons o el salt de la Minyona van deixar una forta empremta en la seva personalitat i van ser font d'inspiració per a la seva obra. Així mateix, a Folgueroles es pot visitar, fora de la ruta, la Casa Museu Verdaguer.

A banda d'aquest PR, la FEEC ha rehomologat els senders locals SL-123 Casol de Puigcastellet i SL-122 Puig del Far, amb recorreguts que travessen Folgueroles, Vilanova de Sau i Tavèrnoles, assegurant així la seva actualització i manteniment. Tota la informació actualitzada sobre els itineraris es pot consultar als centres d'informació dels municipis de l'àrea, a la pàgina web de l'Espai Natural, a l'aplicació mòbil Itineraris Parcs i també a Wikiloc, tant al web com a l'app, on es poden seguir gratuïtament.

Aquesta acció forma part del conveni de col·laboració entre la Xarxa de Parcs Naturals i la FEEC, que busca fomentar una pràctica de l'excursionisme compatible amb la preservació dels valors naturals i culturals dels espais protegits. El conveni estableix diverses línies d'actuació, com la creació d'una xarxa de senders i itineraris amb senyalització i manteniment adequats, seguint els criteris d'homologació de la FEEC per a Senders de gran recorregut (GR), Senders de petit recorregut (PR) i Senders locals (SL). Aquestes rutes permeten que els visitants gaudeixin dels espais naturals amb garanties d'orientació i seguretat, alhora que respecten el medi ambient. La FEEC actualment té uns 12.000 km de senders homologats a Catalunya.

3.3. Material de divulgació i comunicació

La Subsecció de Comunicació, Formació i Coordinació de la Gerència de Serveis d'Espais Naturals va promoure les publicacions que indiquem a continuació i que estan vinculades directament amb l'Espai Natural o indirectament amb la Xarxa de Parcs Naturals. La mateixa secció també gestiona el web, les xarxes socials i les aplicacions mòbils.

A continuació es mostra una relació de les publicacions vigents, editades per la Diputació de Barcelona o el Consorci de l'Espai Natural de les Guilleries-Savassona.

Llibres

- [He mirat aquesta terra: Xarxa de Parcs Naturals de la Diputació de Barcelona](#)
- [Parcs naturals de Barcelona: un passeig](#)
- [Parcs naturals pas a pas: Xarxa de Parcs Naturals de la Diputació de Barcelona](#)
- [La Xara i el Pau i la Fadrineta de Sau](#)

Memòries

- [Memòries anuals de gestió del parc](#)
- [Memòries anuals del programa Poesia als parcs](#)
- [Memòries anuals del programa Coneguem els nostres parcs](#)
- [Memòries anuals del Cercle de Voluntaris dels Parcs Naturals](#)
- [Memòries anuals del programa Viu el parc](#)

Guies temàtiques i altres documents

- [Guia de l'Espai Natural de les Guilleries-Savassona.](#) (col·lecció Guies dels Parcs, núm. 7. Diputació de Barcelona)
- [Guia de rutes literàries per la Xarxa de Parcs Naturals](#)
- [Guia de rutes de flora i fauna per la Xarxa de Parcs Naturals](#)
- [Guia de rutes fotogràfiques per la Xarxa de Parcs Naturals](#)
- [Guia de rutes i llegendes de la Xarxa de Parcs Naturals](#)
- [Descobreix el patrimoni arquitectònic dels nostres parcs](#)
- [Rutes en transport públic per la Xarxa de Parcs Naturals](#)
- [Joëlette. La natura a l'abast de tothom](#)
- [Guia "A pagès per un dia"](#)
- [Guia "Itinerari de descoberta dels insectes"](#)



Mapes

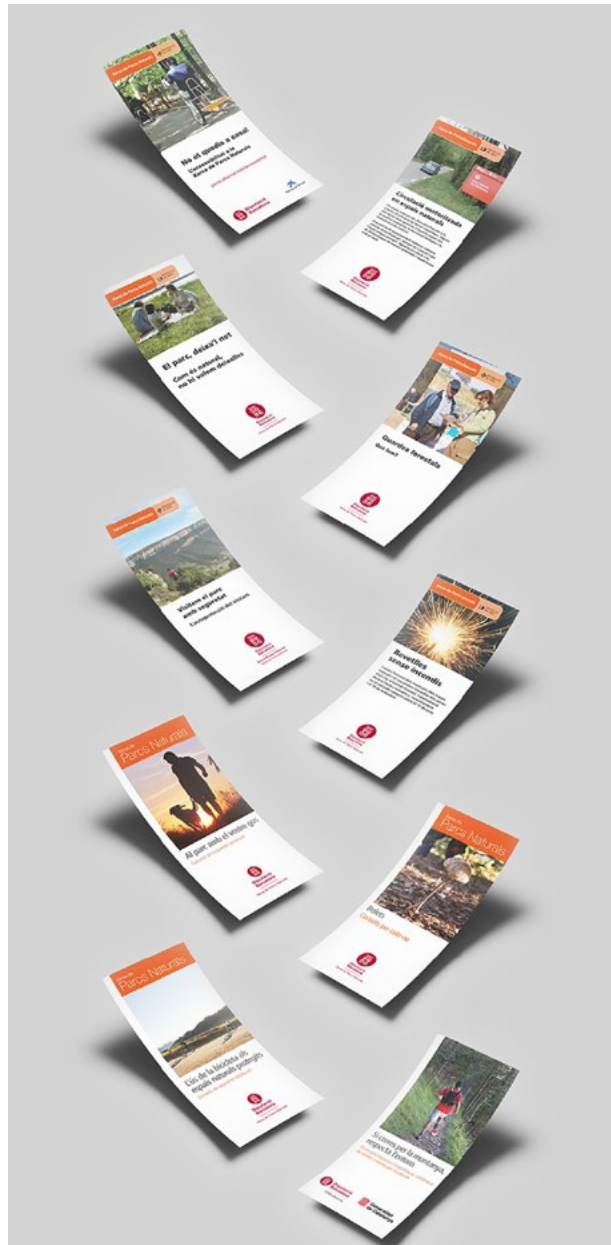
- [Mapa de l'informador de l'Espai Natural de les Guilleries-Savassona](#) (català, castellà, anglès i francès)
- [Mapa excursionista i turístic. Pedals d'en Serrallonga. Mapa de les Guilleries. 1:40.000. Editorial Alpina](#)
- [Mapa topogràfic de Catalunya. Les Guilleries-Collsabra. 1:25.000. Editorial ICGC](#)

Desplegables

- **Benvinguts a l'Espai Natural** (català, castellà, anglès, francès)
- **Xarxa de Parcs Naturals** (català, castellà, anglès, francès i italià)
- **La xarxa de centres de documentació dels espais naturals protegits de Catalunya**
- **Centres de documentació de la Xarxa de Parcs Naturals**

Fulls solts, díptics, tríptics i altres fullets

- Al parc amb el vostre gos
- Bolets. Consells per collir-ne
- Bones pràctiques en curses de muntanya
- Campanya d'informació als grups escolars.
- Castanyes i castanyedes. Recomanacions
- Centres de documentació
- Cercle de Voluntaris dels Parcs Naturals. Apunta-t'hi!
- Circulació motoritzada en espais naturals
- Consells per a una visita responsable
- El paper del personal d'informació
- El parc, deixa'l net
- El senglar. Impacte i precaucions
- El vostre gos i els ramats
- Espai Natural de les Guilleries-Savassona. Exposició itinerant
- Guardes forestals. Què fem?
- La nova app dels parcs naturals. Els parcs a la punta dels dits
- L'ús de la bicicleta als espais naturals protegits
- No et quedis a casa! L'accessibilitat a la Xarxa de Parcs Naturals
- Prevenció dels incendis forestals
- Protecció del medi subterrani. Consells i regulacions
- Protecció del verd nadalenc
- Regulació de l'escalada
- Revetlles sense incendis
- Si fas esport per la muntanya, respecta l'entorn
- Subscriu-te gratuïtament a *L'Informatiu dels Parcs*
- Visitem el parc amb seguretat
- Viu el parc, l'espectacle és a la natura



Itineraris senyalitzats

- Itinerari Camins de Verdaguer
- Itinerari Casol de Puigcastellet

- Itinerari Puig del Far
- Itinerari Puigsec
- Itinerari Sant Feliuet de Savassona

Cartells

- Dia Europeu dels Parcs (cartell)
- Dia Europeu dels Parcs (pancarta)
- **Espai Natural de les Guilleries-Savassona (1): Espais agrícoles** (col·lecció Flora i Fauna dels Parcs)
- **Espai Natural de les Guilleries-Savassona (2): Flora i fauna dels boscos i els cingles** (col·lecció Flora i Fauna dels Parcs)
- Òpera als parcs
- Parcs en concert
- Passejades guiades
- Poesia als parcs
- Viu el parc (cartell general)
- Viu el parc (cartell mut)

Altres publicacions

- Dia Europeu dels Parcs (cartell)
- Dia Europeu dels Parcs (pancarta)
- **Espai Natural de les Guilleries-Savassona (1): Espais agrícoles** (col·lecció Flora i Fauna dels Parcs)
- **Espai Natural de les Guilleries-Savassona (2): Flora i fauna dels boscos i els cingles** (col·lecció Flora i Fauna dels Parcs)
- Experiències Parc a taula
- Parcs en concert (programa)
- Passejades guiades (fullet)
- Poesia als parcs (programa)



Exposicions i material audiovisual

Exposició itinerant de l'Espai Natural de les Guilleries-Savassona

Exposició itinerant formada per deu plafons que mostren, a través del personatge de la Fadrineta de Sau –una noia bandolera de les muntanyes de les Guilleries i Savassona–, els principals valors naturals i patrimonials d'aquest singular espai protegit, amb boscos mediterranis i centreeuropeus, cingleres de roca nua i el pantà de Sau.

S'ha habilitat una **visita virtual 360** que permet enriquir la lectura dels plafons amb diversos enllaços a vídeos explicatius i documentació complementària de caràcter divulgatiu. La filmació s'ha fet a l'Espai Montseny, de Viladrau.



Vídeo *Soc l'Espai Natural de les Guilleries-Savassona*

Podeu visualitzar el vídeo [Soc l'Espai Natural de les Guilleries-Savassona](#) i altres vídeos de la Xarxa de Parcs Naturals al [canal de YouTube](#).



L'Informatiu dels Parcs

L'Informatiu dels Parcs és el butlletí de divulgació de la Xarxa de Parcs Naturals de la Diputació de Barcelona. Té una periodicitat quinzenal i recull notícies dels dotze parcs que integren aquesta xarxa i d'altres organismes que hi estan relacionats.

Pàgina web de [subscripció gratuïta al butlletí L'Informatiu dels Parcs](#).

Pàgina web de consulta de l'[històric de L'Informatiu dels Parcs](#).



Gaudim als Parcs

Gaudim als Parcs és el butlletí de divulgació de la Xarxa de Parcs Naturals de la Diputació de Barcelona. Té una periodicitat setmanal i recull activitats dels dotze parcs que integren aquesta xarxa i d'altres organismes que hi estan relacionats.

Pàgina web de [subscripció gratuïta al butlletí Gaudim als Parcs](#).

Pàgina web de consulta de l'[històric de Gaudim als Parcs](#).



3.4. Parc mòbil

El parc mòbil del parc es va renovant en funció de l'estat mecànic i de l'antiguitat dels vehicles. Es duen a terme totes les accions necessàries per mantenir i conservar-lo en les millors condicions tècniques i de seguretat.

Les característiques del parc mòbil del parc són les que podeu veure a la taula següent:

Relació dels vehicles del parc

Matrícula	Model	Any d'adquisició	Usuari/s	Adscripció
7099 FYS	Pick-up	2007	Guardes	Consorci
2994 GJD	Tot terreny	2008	Tècnic en gestió, obres i serveis	DIBA
6936 GFR	Tot terreny	2008	Guardes	Consorci
8661 HCM	Turisme	2011	Directora	DIBA
5960 JHF	Pick-up	2015	Guardes	Consorci
5791 LHF	Turisme	2020	Tècnica d'ús públic i educació ambiental	DIBA
0117 GFG	Pick-up	2021	Colla de manteniment	DIBA
8777 MRH	Pick-up	2024	Guardes	Consorci
5970 LFH	Turisme	2020	Directora	DIBA
5781 LFH	Turisme	2020	Tècnic de conservació	DIBA



Vehicle del parc mòbil. Font: Arxiu XPN

3.5. Pressupost

Resum de distribució del pressupost

Durant aquest exercici, el pressupost total destinat a l'Espai Natural ha estat d'**1.107.242,51 €**. Atès que la superfície de l'Espai Natural és de **8.376,00** ha, això comporta una dotació econòmica de **132,19 €/ha**.

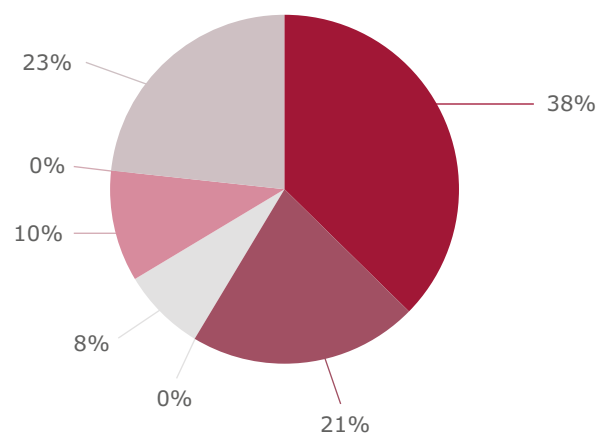
Distribució per conceptes

Concepte		Import (€)
Recursos humans del parc	Cap. 1	413.390,02
Despesa ordinària	Cap. 2	235.553,55
Despeses financeres	Cap. 3	323,62
Transferències ordinàries	Cap. 4	85.690,25
Inversions	Cap. 6	114.255,75
Transferències per a inversions	Cap. 7	0,00
	Subtotal parc	849.213,19
Cost repercutit de Serveis Centrals	% SC	258.029,32
	Total	1.107.242,51

Imputació de les despeses

Capítol	Pressupost Consorci (€)	Pressupost DIBA (€)
1	246.242,75	167.147,27
2	193.751,08	41.802,47
3	323,62	0,00
4	85.690,25	0,00
6	37.829,36	76.426,39
7	0,00	0,00
Total	563.837,06	285.376,13

Distribució del pressupost total per conceptes



■ Cap. 1 ■ Cap. 2 ■ Cap. 3 ■ Cap. 4 ■ Cap. 6 ■ Cap. 7 ■ % SC

Ingressos directes

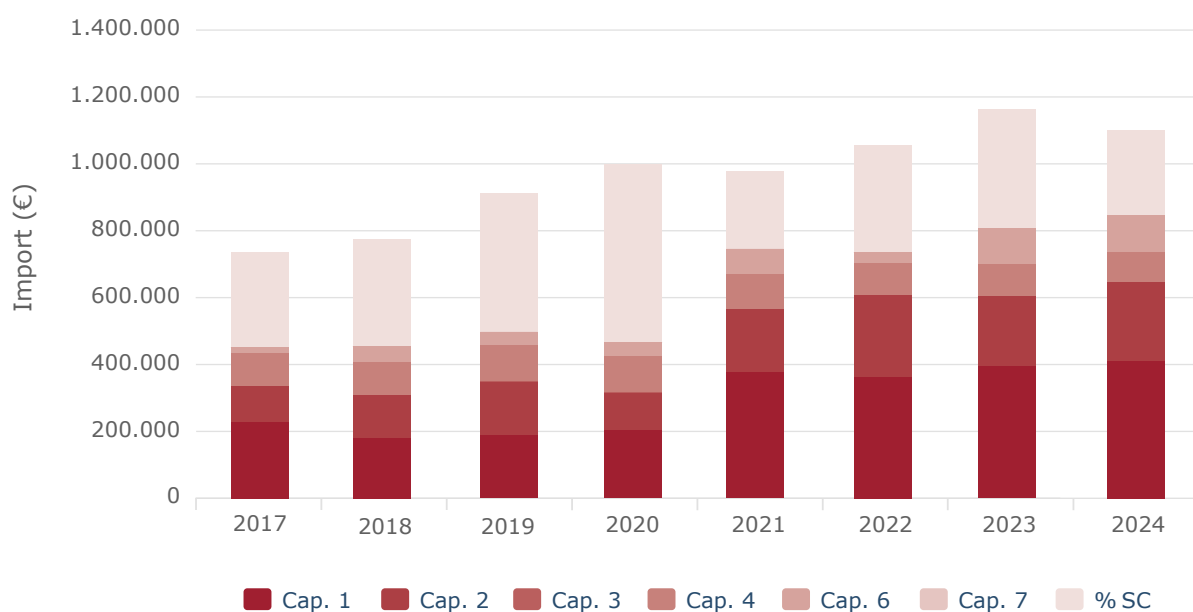
Tan sols es comptabilitzen en aquest apartat els ingressos directes generats per diferents conceptes durant l'any.

Partida	Conceptes dels ingressos	Total (€)
32900	Taxa reportatges, fotografies i filmacions	750
34900	Preu públic accés aparcament equipament pantà de Sau	19.612,41
38900	Altres reintegraments d'operacions corrents	688,80
45080	Altres subvencions corrents de l'Administració General de la Comunitat Autònoma	34.514,70
46100	De Diputació de Barcelona	512.970,00
46200	D'ajuntaments del Consorci	15.180

Evolució interanual del pressupost

Any	Cap. 1	Cap. 2	Cap. 3	Cap. 4	Cap. 6	Cap. 7	% SC	Total
2017	228.765,45	106.673,99	100,00	98.675,56	16.500,00	0,00	285.145,32	735.860,32
2018	180.735,68	127.917,31	131,40	98.289,20	46.113,78	0,00	321.761,65	774.949,02
2019	187.925,65	160.509,88	200,00	107.978,37	41.000,00	0,00	414.485,96	912.099,86
2020	203.149,53	112.046,19	200,00	109.707,93	41.000,00	0,00	534.370,06	1.000.473,71
2021	376.263,87	188.374,03	226,01	104.199,61	77.091,03	0,00	230.525,15	976.679,70
2022	362.297,76	243.516,49	430,13	97.083,95	32.356,39	0,00	320.101,62	1.055.786,34
2023	394.296,54	209.031,11	482,06	97.306,31	106.255,19	0,00	354.758,21	1.162.129,42
2024	413.390,02	235.553,55	323,62	85.690,25	114.255,75	0,00	258.029,32	1.107.242,51

Evolució interanual del pressupost total per conceptes



4. Principals activitats dutes a terme

El programa d'activitats

Anualment, sobre la base del **Pla d'acció pel mandat (PAM)**, dels objectius de gestió del parc, i tenint en compte les propostes dels ajuntaments i de les entitats, s'elabora una proposta de programa d'activitats per tal de preveure les actuacions que s'han d'executar durant l'any perquè es puguin assolir les determinacions del pla especial. Una vegada ha estat sotmesa a la consideració dels òrgans de gestió, i d'acord amb les disponibilitats pressupostàries, es prepara el programa d'activitats definitiu amb el mòdul «SIRGA» del SIGEP (vegeu l'apartat 4.4.2), que es tradueix en el **pla d'objectius i actuacions (POA)** de l'any.



Documents de planificació de la gestió

Podeu consultar [el POA](#) del conjunt d'espais naturals de la XPN.

L'esquema general del POA permet agrupar les activitats anuals en quatre grans blocs conceptuals:

Conservació del patrimoni natural i cultural

Fa referència a totes les actuacions adreçades a gestionar directament el territori, a redactar i executar plans de prevenció d'incendis, a aplicar les mesures destinades a la gestió activa del medi, a contribuir a la conservació del patrimoni natural i cultural, a mantenir el patrimoni públic i a fer el seguiment dels sistemes naturals.

Desenvolupament sostenible i benestar de la població local

Inclou el conjunt d'activitats relacionades amb el desenvolupament socioeconòmic i la millora de les condicions de vida de la població, mitjançant l'establiment de línies d'ajut tècnic i econòmic, i amb la creació i millora d'infraestructures i la prestació de serveis generals. També abraça les accions de caràcter cultural i social que pretenen cohesionar el teixit territorial i la població per mitjà de programes de caràcter cultural i social.

Ús públic i educació ambiental

Recull les actuacions relatives a la creació i el manteniment de la xarxa d'equipaments públics definida pel pla especial i a les tasques directament vinculades a l'ús públic, com ara els plans d'informació i les tasques de difusió, comunicació i publicacions. Aquest epígraf comprèn també un conjunt de propostes adreçades a fomentar el coneixement i el respecte envers el medi. Inclou actuacions que tenen com a objectiu potenciar el funcionament i la qualitat dels equipaments privats d'educació ambiental, així com programes destinats als escolars i al públic en general.

Activitats de coordinació i governança

Inclou les activitats relacionades amb la planificació, el control, el seguiment i l'avaluació de les activitats que es desenvolupen al parc i els aspectes organitzatius relacionats amb la direcció, la participació, l'organització i la formació de personal, l'adquisició de material i el subministrament de serveis, les tasques de representació i les relacions institucionals.

4.1. Conservació del patrimoni natural i cultural

4.1.1. Activitats de conservació i restauració

Execució de treballs forestals de millora per a l'adaptació dels boscos al canvi climàtic

Treballs de millora i conservació de la teixeda de la finca El Soler

Les teixedes es troben amenaçades a Europa i en regressió a la península Ibèrica. Els factors adversos assenyalats són múltiples. Un d'ells és l'escàs èxit de regeneració, causat per la baixa producció de fruits, l'estrès hídric i l'ombra excessiva; juntament amb la predació i la pressió dels herbívors remugants, tolerants a la toxina, sobre el regenerat. Un altre factor advers és l'excessiva coberta forestal que comporta una forta competència, que pot agreujar-se en problemes fitosanitaris. Els grans incendis forestals són també una greu amenaça per a les teixedes, que poden afectar a poblacions senceres, així com incidir en l'aïllament genètic de les poblacions.

La superfície de la teixeda és d'unes 5,40 ha, situades a l'extrem nord occidental de l'Espai Natural de les Guillerries-Savassona.

En aquest bosc, hi trobem diferents punts d'interès, tant per la fauna com per la comunitat vegetal. Un dels punts d'interès més importants que trobem és la presència de boix grèvol, espècie protegida a Catalunya, de Sanícula (*Sanicula europaea*), planta molt singular gràcies a la gran importància que té per caracteritzar una associació forestal com la teixeda.

L'objectiu estratègic del projecte és proposar actuacions encaminades a la protecció, conservació i millora de la teixeda del Soler, com ara:

1. Treballs silvícoles per reduir la competència (teix)

Els treballs es van realitzar a la finca del Soler, es va actuar sobre 250 peus de teix i va tenir un cost de 18.291,61 euros. L'empresa contractada va ser Gestió Forestal Sostenible, SL.



Treballs de millora de la Teixeda. Font: Arxiu XPN



Treballs forestals. Font: Arxiu XPN

2. Tallada sanitària als municipis de Folgueroles i Sant Julià de Vilatorrada

La sequera dels últims tres anys ha tingut uns efectes importants sobre els boscos de pi roig i ha provocat una gran mortalitat de peus, amb la qual cosa hi ha rodals on la gran majoria dels pins han mort.

La tallada sanitària efectuada és necessària per reduir el combustible disponible (pins morts) en cas d'incendi i per pal·liar el risc de plagues forestals que puguin afectar els pins que encara sobreviuen.



Tallada sanitària. Font: Arxiu XPN

L'actuació es va fer a la carena de Sant Llorenç, en diferents finques privades (Can Barretina, Puigsec, Mas d'en Coll i Sant Llorenç). Els treballs els va dur a terme l'empresa Treballs forestals Preseguer SL, amb un cost de 9.317,00 euros.

Execució dels treballs del Programa d'acció del conveni de custòdia fluvial de la riera Major (Sant Sadurní d'Osormort i Vilanova de Sau)

1. Introducció i antecedents

A l'Espai Natural de les Guilleries-Savassona hi ha moltes rieres i torrents que es caracteritzen per dur aigua tot l'any, i per configurar entorns naturals d'un interès especial. Al sector sud de l'espai, destaca la riera Major, que prové del Montseny i que és un afluent del Ter. En aquesta riera s'han anat duent a terme, durant els darrers anys, diverses actuacions per resoldre problemes de connectivitat del tram fluvial que transcorre dins l'Espai Natural.

El 2019 es va signar amb l'Agència Catalana de l'Aigua (ACA) un conveni de custòdia fluvial, amb l'objectiu general de treballar per assolir una recuperació ambiental de la riera Major, i es va redactar un programa d'acció de quatre anys, que es desenvolupa en tres línies d'actuació:

- La recuperació de la connectivitat de la riera.
- La gestió i millora de la vegetació autòctona i al·lòctona.
- El seguiment ecològic de fauna, vegetació i paràmetres fisicoquímics de la riera.

2. Actuacions

Durant el 2024 s'han desenvolupat les actuacions següents definides al programa d'acció:

- Eliminació de les espècies invasores de flora.
- Actuacions de control del cranc de riu exòtic.
- Diagnosi del hàbitat de la riera i del poblament de peixos.
- Millora de l'hàbitat de l'avifauna (merla d'aigua, cuereta torrentera) instal·lació de caixes niu.
- Seguiment de paràmetres bàsics de l'aigua de la riera (instal·lació de sonda de conductivitat i pH).



Tractament de robinies. Font: Arxiu XPN

Les actuacions executades les han portat a terme les empreses Fundació TAC Osona, Ecotons, Fundació Universitària Balmes, Universitat Politècnica de Catalunya, Grup de Naturalistes d'Osona i Meteoguilleries, successivament. Es disposa d'un pressupost total de 115.049 € durant el període 2024-2026, i prové 100 % de la subvenció per a actuacions de recuperació de riberes en rius i zones humides, amb acords de custòdia fluvial al districte de conca fluvial de Catalunya, publicada per l'Agència Catalana de l'Aigua, l'ACA.

Pla de seguiment i recerca

Des que es posà en marxa el Pla de seguiment i recerca, s'ha recollit informació abundant relativa a paràmetres fisicoquímics, de vegetació i ecosistemes, de fauna, socials i econòmics, i de dinàmica dels processos naturals. El Pla de seguiment i recerca consisteix a determinar indicadors que permetin avaluar l'estat de salut dels ecosistemes més representatius. A més de la feina feta per l'equip tècnic i la guarderia forestal de l'Espai Natural, s'han encarregat estudis a diferents entitats especialitzades.

Actuacions enfocades a la conservació i la millora d'hàbitats i recursos naturals

En el marc del conveni de col·laboració entre la Diputació de Barcelona i el Consorci del Ter, per a l'ordenació i la gestió del riu Ter i la seva conca fluvial a la Xarxa de Parcs Naturals dins la comarca d'Osona, s'han realitzat taques d'eliminació d'espècies exòtiques invasores.

Les actuacions portades a terme el 2024 s'han centrat en dues espècies amb un potencial invasor molt elevat: l'ailant i la budleia. Ambdues espècies estan incloses en els catàlegs europeu i estatal d'espècies invasores. S'han portat a terme actuacions de control de budleia aigües avall de la presa de Sau i l'àmbit d'actuació ha comprès des de la presa de Sau fins a la confluència del Ter amb la Riera Major, a banda i banda del curs del Ter.

En aquesta taula resum es poden observar els estudis que s'han fet enguany, en l'àmbit de la XPN, amb els imports corresponents:

Estudis 2024	Import (€)
Programa de seguiment de les poblacions de senglar (Sus scrofa) a la Xarxa de Parcs Naturals de la Diputació de Barcelona per a les temporades de caça 2022-2023, 2023-2024, 2024-2025 i 2025-2026*	29.969,15
Conveni de col·laboració amb l'Institut Català d'Ornitologia (ICO) per a l'execució del Pla estratègic de seguiment i recerca (PESR) per a la conservació del medi natural a la Xarxa de Parcs Naturals*	100.000,00
Conveni de col·laboració amb el Patronat del Museu de Granollers per a la realització de programes de seguiment i recerca vinculats a la fauna silvestre d'interès de conservació de la Xarxa de Parcs Naturals*	105.000,00
Conveni de col·laboració amb el Museu de Ciències Naturals de Barcelona, l'Associació Catalana de Bioespeleologia i la Federació Catalana d'Espeleologia per cooperar en projectes de recerca en ambients càrstics i de patrimoni de col·leccions a la Xarxa de Parcs Naturals de la Diputació de Barcelona*	6.999,85
Conveni de col·laboració amb el Servei Meteorològic de Catalunya, per al reforç de la Xarxa Fenològica de Catalunya i l'estudi dels impactes del canvi climàtic a la XPN*	7.500,00
Conveni de col·laboració amb l'associació Paisatges Vius per a l'execució del Pla de gestió del cranc de riu i la custòdia dels hàbitats d'interès a la Xarxa de Parcs Naturals gestionats per la Diputació de Barcelona*	45.000,00
Conveni de col·laboració amb la Universitat de Barcelona per a la realització d'actuacions del Centre de Monitoratge de la Biodiversitat de les Muntanyes Mediterrànies a la Xarxa de Parcs Naturals*	80.000,00
Conveni de col·laboració amb el Centre de Ciència i Tecnologia Forestal de Catalunya per tal de desenvolupar les accions vinculades per a la conservació i millora del patrimoni natural de la província de Barcelona*	52.000,00
Seguiment i diagnosi de les poblacions d'amfibis a diferents entorns naturals del Parc del Garraf, el Parc d'Olèrdola, el Parc del Foix, el Parc del Castell de Montesquiú, el Parc Natural de Sant Llorenç del Munt i l'Obac, el Parc de la Serralada Litoral i l'Espai Natural de les Guilleries-Savassona	25.476,55
Conveni de col·laboració amb la Universitat de Barcelona, per a l'avaluació, millora i reconeixement social de la biodiversitat i la qualitat dels rius de la demarcació de Barcelona (CARIMED)*	56.000,00
Realització d'un manual de gestió de biocides per els municipis*	17.061,00
Estructuració de la documentació vinculada al patrimoni natural, de la Xarxa de Parcs Naturals de la Diputació de Barcelona*	13.083,29

* Aquests convenis i contractes són conjunts amb diferents parcs de la XPN amb pressupost conjunt per a totes les actuacions.

Investigació i obtenció d'informació

Incorporació de les dades obtingudes en els programes de seguiment de l'ICO a les bases de dades de la Xarxa de Parcs Naturals de la Diputació de Barcelona i integració de les dades al GBIF.

Seguiment ecològic

El treballs relacionats amb la conservació, duts a terme directament pel personal propi de l'espai natural o a través d'empreses o entitats especialitzades, han estat els següents:

- Seguiment estandarditzat de **la flora amenaçada (SEFA)** i de la flora exòtica de l'Espai Natural de les Guilleries-Savassona
- Pla de gestió del **cranc de riu** i la custòdia dels hàbitats d'interès a l'Espai Natural de les Guilleries-Savassona
- Els **ropalòcers (papallones diürnes)** a l'Espai Natural de les Guilleries-Savassona
- Els **lirons** a l'Espai Natural de les Guilleries-Savassona
- Els **quiròpters** a l'Espai Natural de les Guilleries-Savassona
- Programa de seguiment de les **poblacions de senglars** a Catalunya. Espai Natural de les Guilleries-Savassona (temporada 2023-2024)
- **Els ocells a l'Espai Natural de les Guilleries-Savassona**. Programa de seguiment de l'avifauna mitjançant els projectes SOCC i SYLVIA i seguiment de les tendències poblacionals de rapinyaires forestals SEGRE a l'Espai Natural de les Guilleries-Savassona
- Col·locació i seguiment de caixes niu
- Els petits mamífers a l'Espai Natural de les Guilleries-Savassona (**SEMICE**)
- Seguiment de les **poblacions d'amfibis** i de l'estat de les basses a l'Espai Natural de les Guilleries-Savassona
- Seguiment de la teixeda de l'Espai Natural de les Guilleries-Savassona
- Seguiment i avaluació d'intervencions per a l'eliminació de flora invasora a l'Espai Natural de les Guilleries-Savassona
- Programa de seguiment de les poblacions de la papallona del boix (*Cydalima perspectalis*) a l'Espai Natural de les Guilleries-Savassona
- Estudi de la capacitat de rebrotada del boix (*Buxus sempervirens*) afectat per la papallona del boix (*Cydalima perspectalis*) a l'Espai Natural de les Guilleries-Savassona
- Seguiment de la fenologia de plantes, papallones i ocells per al monitoratge del canvi climàtic en el marc del programa FENOCAT impulsat pel Servei Meteorològic de Catalunya
- Seguiment de l'estat dels prats seminaturala a l'Espai Natural de les Guilleries-Savassona
- Seguiment del poblament de peixos i de macroinvertebrats aquàtics de la riera Major a l'àmbit de l'Espai Natural de les Guilleries-Savassona
- Seguiment dels moviments enregistrats en esquerdes de la cinglera del puig Castellar a l'Espai Natural de les Guilleries-Savassona i al Parc Natural del Montseny
- Dades de la **xarxa meteorològica** de l'Espai Natural de les Guilleries-Savassona
- Qualitat ecològica dels rius de la província de Barcelona (**seguiment CARIMED**)
- Seguiment de fonts de l'Espai Natural
- Seguiment del gat fer i altres **mesocarnívors** a l'Espai Natural de les Guilleries-Savassona

Trobareu més informació al web **Conservació de la biodiversitat** de la Xarxa de Parcs de la Diputació de Barcelona.

Seguiment dels moviments enregistrats en esquerdes de la cinglera del puig Castellar, a l'Espai Natural de les Guilleries-Savassona

El Consorci de l'Espai Natural va adquirir un sensor recomanat per l'ICGC, que va ser instal·lat el mes de maig de 2019 pels tècnics de l'ICGC conjuntament amb personal propi. Mensualment, els guardes de l'Espai Natural recullen les dades que enregistra el sensor, que s'envien a l'ICGC, responsable de fer-ne l'anàlisi i el seguiment.

Durant aquest 2024, s'han recollit les dades de 2.190 dies de mesura de l'esquerda i no s'observa una evolució evident d'obertura. Les principals conclusions a les quals s'arriba a partir de l'anàlisi de les dades són:

- Els moviments mil·limètrics enregistrats corresponen als efectes de contracció i dilatació de la roca en funció de la temperatura ambient.
- L'oscil·lació estacional és d'uns 3 mm d'amplada entre màxim i mínim.
- Els cinc períodes primaverals estudiats han mostrat rangs d'obertura i tancament similars (entre -0,2 i -0,6 mm).
- El mateix ha succeït en els períodes hivernals de màxima obertura (0,6 mm).
- En els quatre períodes d'estiu, a l'obertura mínima enregistrada hi ha una diferència de 0,6 mm (-1,8 mm el 2019 i -2,4 mm el 2020).



Recollida de dades del sensor instal·lat a la cinglera.
Font: Arxiu XPN

4.1.2. Activitats de prevenció i gestió del territori

Pla de vigilància i prevenció d'incendis (campanya d'estiu)

La campanya del Pla d'informació i vigilància contra els incendis forestals (PVI) es duu a terme amb l'estreta col·laboració dels ajuntaments i les Agrupacions de Defensa Forestal (ADF). Podeu consultar la pàgina [«Informació general i documents tècnics» del web de l'Oficina Tècnica de Prevenció Municipal d'Incendis Forestals i Desenvolupament Agrari](#).

Les dades publicades a la memòria final de campanya del PVI fan referència a l'anàlisi de les accions de conscienciació, dissuasió d'infraccions, deteccions de situacions de risc, revisions d'infraestructures, protecció del medi ambient, atenció a la ciutadania i també a les relacionades amb la detecció i el seguiment d'incendis forestals de la campanya actual comparada amb les anteriors.

També es poden consultar, de forma oberta i configurable, les [accions dutes a terme durant tota la campanya per l'operatiu PVI](#).

A l'Espai Natural de les Guilleries-Savassona, el dispositiu s'ha organitzat durant el període comprès entre el dia 19 de juny i l'2 de setembre, i consta de 71 unitats mòbils d'informació i 14 punts de vigilància fixa per a tota la província de Barcelona (498.709 hectàrees forestals). S'han reforçat els dispositius del Servei d'Extinció d'Incendis de la Generalitat de Catalunya i el servei de guarderia dels parcs que gestiona directament la Diputació de Barcelona i el dels parcs consorciats.

El camp d'acció de la vigilància a l'Espai Natural de les Guilleries-Savassona s'ha estès, per quart any, a tot l'àmbit del pla especial, és a dir, els municipis de Folgueroles, Sant Julià de Vilatorrada, Sant Sadurní d'Osormort, Tavèrnoles i Vilanova de Sau. Aquest programa s'ha completat amb vigilància complementària realitzada a càrrec dels guardes de l'Espai Natural.

Pla bàsic de prevenció d'incendis

L'any 2007 es va redactar el Pla bàsic de prevenció d'incendis de l'Espai Natural, que parteix de l'anàlisi del medi i d'aquells factors que cal tenir presents en relació a la prevenció d'incendis. També s'han tingut en compte els plans i les estratègies del conjunt d'agents que concorren en el territori (plans municipals de prevenció d'incendis, redactats per l'Oficina Tècnica de Prevenció Municipal d'Incendis Forestals i Desenvolupament Agrari de la Diputació de Barcelona, actuacions previstes en els instruments d'ordenació forestal de les finques privades, etc.).



Camí del Pla bàsic de prevenció d'incendis. Font: Arxiu XPN

A partir d'aquesta reflexió, s'ha determinat la infraestructura mínima necessària en matèria de prevenció i extinció d'incendis per a l'àmbit delimitat, amb la voluntat de garantir-ne l'estabilitat i així poder assolir la protecció del medi en aquest sector, sense perjudici d'aquelles infraestructures que puguin ser considerades necessàries en altres escales de planejament. El pla té una vigència de deu anys i està en procés de revisió.

En compliment del Pla bàsic de prevenció d'incendis, s'han dut a terme treballs anuals de repàs i manteniment del ferm a la xarxa viària principal, tal com es detalla a l'apartat 4.2.2.

Regulació de l'accés motoritzat a l'àrea d'esplai del pantà de Sau (Vilanova de Sau)

2020: Ordenació de l'àrea d'esplai del pantà de Sau i aprovació del preu públic

Arran d'aquesta nova situació, l'equip gestor de l'Espai Natural va començar a treballar ordenant els diferents espais de la finca de l'àrea d'esplai del pantà de Sau propietat del Consorci. Es van establir uns espais lliures per a vianants (àrea de pícnic, àrea de jocs infantils, equipament del punt d'informació) i es van millorar els aparcaments existents.

Per altra banda, també es va aprovar un preu públic per gaudir dels serveis de l'àrea d'esplai associat a les places d'aparcament disponibles.

2021: Consulta al territori i primera prova pilot

El 2021 va començar amb un procediment de consulta a diferents col·lectius afectats per la situació de la zona: entrevistes a residents de la vall de Sau, reunions amb empreses, administracions, equips d'emergència i personal d'informació i enquestes als visitants de la zona. Tots els col·lectius van coincidir en què era necessari establir una regulació de l'accés motoritzat a la vall de Sau per tal d'ordenar l'ús públic de la zona i el punt de regulació que es va considerar més adequat va ser la presa del pantà de Sau.

Així doncs, es va posar en funcionament una prova pilot impulsada pel Consorci de l'Espai Natural de les Guilleries-Savassona, la Diputació de Barcelona, el Consell Comarcal i l'Ajuntament de Vilanova de Sau en la qual es van establir diverses mesures d'ordenació de l'ús públic: una normativa específica, un sistema de reserva prèvia per a les places d'aparcament de l'àrea d'esplai del pantà de Sau, una senyalització més bona, numeració i pintada de les places d'aparcament, instal·lació d'un gàlib i un reforç de la informació amb personal específic a la presa del pantà de Sau i a l'àrea d'esplai.

La prova pilot es va portar a terme entre el 20 de juliol i el 12 de setembre, i va afectar ambdues ribes del pantà. Els diners recaptats pel preu públic es van invertir íntegrament a cobrir part de la despesa que la prova.

2022 i 2023: Continuitat del projecte

Després de la primera prova pilot, al 2022 es van ajustar alguns dels mecanismes, com per exemple la barrera automàtica, i es van incorporar elements sostenibles a l'operatiu com targetes reutilitzables com a comprovants del pagament.

Al 2023, un cop l'operatiu i la dinàmica del projecte va estabilitzar-se, va ser possible la reducció del personal d'informació d'acollida i acompanyament, fet que va permetre reduir notablement els recursos econòmics destinats a la regulació.

Cal destacar la variabilitat dels moments d'afluència dels visitants, atrets per diferents motius a la zona, la qual cosa va complicar de forma important la definició d'un calendari estable de l'operatiu de regulació d'accessos. En el cas de 2023 i 2024, la situació de sequera acumulada del país va comportar una baixada molt important del nivell d'aigua a l'embassament. Això va fer es poguessin veure elements del poble de Sant Romà de Sau submergit que no s'havien apreciat des de la seva construcció, fet que va generar molta expectativa i la formulació d'un nou tipus de turisme, l'anomenat "turisme de sequera".

2024: Reformulació de l'operatiu

Al 2024 el nou govern municipal va mostrar el seu desacord en el plantejament de l'operatiu de regulació i es va reformular l'operatiu, i el Consorci de l'Espai Natural va passar a portar a terme regulació de l'accés motoritzat exclusivament a la finca de la seva propietat, l'àrea d'esplai del pantà de Sau.

Resultats de 2021 fins a l'actualitat

Els resultats més importants que s'han observat al llarg dels anys han estat els relacionats amb l'ordre, seguretat i canvi en l'ambient percebut a la zona regulada, els quals han millorat d'una forma notable tot i fer un pas enrere en la darrera campanya.

A la taula 1 es presenten el nombre de visitants informats per anys durant la campanya d'estiu.

Any	Juny	Juliol	Agost	Total estiu
2019	1.814	2.420	7.082	12.316
2020	0	8.488	11.647	20.135
2021	2.564	4.187	2.199	8.950
2022	4.738	2.180	11.034	17.952
2023	1.606	2.489	985	5.080
2024	4.262	2.014	2.004	8.280

En relació amb el balanç econòmic del projecte, a la taula 2, es presenten els costos anual i els ingressos pel preu públic. En aquest sentit es pot observar una evolució molt positiva del balanç, de manera que, tot i augmentar els dies de regulació al 2022, el balanç negatiu s'ha anat reduint a mesura que han avançat les campanyes de la regulació.

	2021	2022	2023	2024
Cost regulació	58.450,00 €	71.454,00 €	33.177,00 €	25.175,87 €
Ingressos preu públic	12.045,00 €	34.044,00 €	15.376,00 €	19.612,41 €
Balanç	46.405,00 €	37.410,00 €	17.801,00 €	5.563,46 €

Vistes les dades diàries registrades al llarg de les campanyes, s'ha posat de manifest que els caps de setmana (i alguns dijous i divendres del mes d'agost) han estat els dies amb més visitants en els quals la regulació ha estat efectiva per tal d'evitar una afectació sense retorn al patrimoni natural de la zona.

D'altra banda, cal mencionar que la regulació també va tenir un efecte important en el nombre d'incidències registrades durant l'estiu sobretot a les primeres campanyes, amb una disminució gairebé del 70 % d'incidències com acampades, focs a terra, abocaments, i efectes sobre el mobiliari i la senyalització. Això va ser possible gràcies a la presència del personal de l'Espai Natural, del personal d'informació, a les mesures explicatives i dissuasives implantades, al tancament de certs accessos en èpoques de màxim risc d'incendi, i al recolzament al projecte que han fet els equips d'emergència presents al territori.

De cara any vinent es preveu una contractació que permeti tenir una certa flexibilitat en els recursos humans disponibles en cas de tenir pics imprevistos de visitants associats a esdeveniments o situacions sobrevingudes.

4.2. Desenvolupament sostenible i benestar de la població local

4.2.1. Polítiques de foment agrícola, forestal, de serveis i cultural

Subvencions

El pla especial estableix, entre els seus objectius, compatibilitzar la protecció amb el desenvolupament social, econòmic i cultural de la població de l'àrea d'aplicació del pla. Amb aquesta finalitat, el Consorci de l'Espai Natural de les Guilleries-Savassona ha convocat, un any més, les subvencions per al foment de les explotacions forestals i les explotacions agrícoles i ramaderes, la millora dels habitatges i la restauració del patrimoni arquitectònic i les entitats culturals a l'àmbit de l'Espai Natural.

També amb aquesta finalitat, la Diputació de Barcelona convoca uns ajuts que es regeixen per les bases publicades oficialment.

Podeu consultar les [bases de la convocatòria](#).

Les activitats que actualment poden ser objecte d'ajut són les següents:

- Actuacions forestals (AF)
- Actuacions agrícoles i ramaderes (AR)
- Instal·lacions tèrmiques amb biomassa (BM)
- Activitats d'entitats culturals, cíviques i esportives (EC)
- Millora dels habitatges i restauració del patrimoni arquitectònic (HP)
- Passejades guiades (PG)

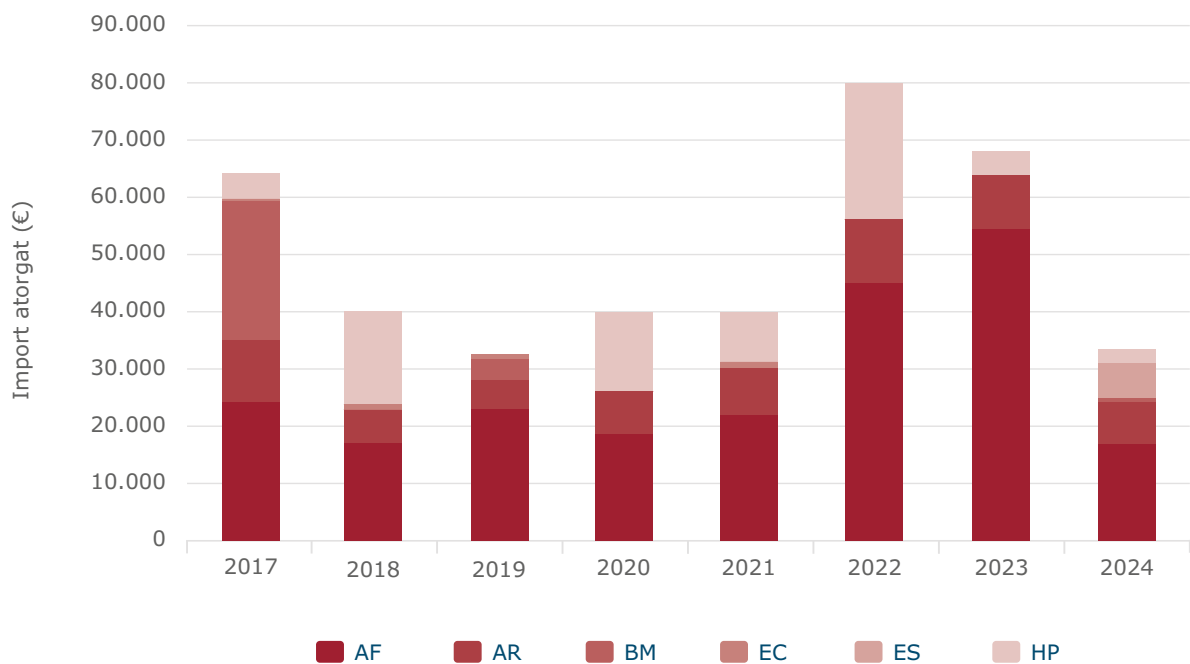
En aquest quadre es pot observar la distribució de les subvencions atorgades per línia (nombre i imports concedits enguany), així com també l'evolució en els darrers anys.

Distribució de les subvencions sol·licitades i atorgades per línia

Línia d'ajut	Sol·licitades		Atorgades		% atorgament	
	Nombre	Import (€)	Nombre	Import (€)	% nombre	% import
AF	5	13.409,65	5	10.727,72	100,00	80,00
AR	3	11.817,62	3	8.470,21	100,00	71,67
BM	1	1.182,50	1	843,15	100,00	71,30
EC	0	0,00	0	0,00	0,00	0,00
ES	2	11.000,00	2	8.765,99	100,00	79,69
HP	1	5.500,00	1	4.152,31	100,00	75,50
Total general	12	42.909,77	12	32.959,38	100,00	76,81

Evolució interanual de l'import atorgat

Línia	2017	2018	2019	2020	2021	2022	2023	2024
AF	24.162,50	16.992,08	23.010,98	18.615,43	21.908,27	45.041,09	54.478,50	10.727,72
AR	10.902,53	5.856,54	5.038,49	7.487,24	8.157,57	11.044,14	9.359,83	8.470,21
BM	24.162,50	0,00	3.556,06	0,00	0,00	0,00	0,00	843,15
EC	500,00	1.000,00	1.000,00	0,00	1.201,04	0,00	0,00	0,00
ES	0,00	0,00	0,00	0,00	0,00	0,00	0,00	8.765,99
HP	4.434,97	16.151,38	10.950,53	13.897,33	8.731,52	23.914,77	4.300,00	4.152,31
Total general	40.000,00	40.000,00	43.556,06	40.000,00	39.998,40	80.000,00	68.138,33	32.959,38



Viu el parc

Informació general

Durant l'any 2024 s'ha continuat desenvolupant aquest programa de caire ludicocultural a 10 dels 14 espais protegits de la Xarxa de Parcs Naturals. Després de totes les restriccions del període post Covid-19, el programa s'ha pogut dur a terme amb normalitat. Les xifres han tendint a les xifres d'edicions anteriors. El Viu el parc consta de dues licitacions: el programa artístic d'una banda (que gestiona FUSIC) i el programa escolar, de l'altra (que gestiona CIMA). A les xifres del primer bloc se li afegeixen els assistents a altres cicles culturals que se sumen al Viu el parc (Poesia als parcs, Parcs en concert i Òpera als parcs) i que es realitzen dins el període de vigència d'aquest programa, per tal d'enriquir la cartellera de cada parc.



Recordem que el programa es divideix en tres eixos principals. El **primer** eix, un bloc d'activitats (teatre, música, dansa, conferències, espectacles infantils, etc.) ofertes directament per la Diputació de Barcelona als diferents municipis del parc i que es realitzen en indrets o equipaments proposats pels mateixos ajuntaments.

El **segon** eix, un seguit d'activitats d'abast més general que es realitzen dins l'àmbit del parc: Matinal al parc, Fira d'artesans, Nit d'estels, La capsa dels sentits, Concursos de fotografia, etc.

Val a dir que la resta de parcs tenen un **tercer eix**, el "**Viu el parc a l'escola**", adreçat als nens i nenes de cinquè de primària de les escoles de cada parc. Atès que el Parc Natural i Reserva de la Biosfera del Montseny i l'Espai Natural de les Guilleries-Savassona disposen ja d'un programa escolar específic, "**El Montseny a l'escola**" (des del 2017) i "**Guilleries a l'escola**" (des del 2022) per a tot el Cicle de Primària que des del 2023 també abraça el cinquè curs; des d'aquell any ja no es du a terme el Viu el parc escolar en aquests parcs. El vincle es manté en el suport a l'edició de l'*Agenda escolar* que gaudeix aquest programa.

Des del 2017 la gestió del programa es va dividir en dos lots: un pel vessant **artístic i cultural** (lot 1) i un altre pel **programa escolar** (lot 2). En la nova licitació pel període 2021-2024, el primer lot va ser guanyat per l'entitat FUSIC i el segon, per l'empresa CIMA (que ha fet un pool d'empreses d'educació ambiental: APRÈN, Quatre Passes i Origonatura).

En el conjunt dels parcs, el programa Viu el parc durant el 2024 va poder programar un total de **189 actes** en 68 municipis, amb un total de **7.423 assistents** (3.572 en els Actes centrals i 3.851 en els actes als municipis). Aquí sumem els actes i assistència del mateix Viu el parc artístic, més el cicle Poesia als parcs, Parcs en Concert i d'Òpera als parcs. Unes xifres que reprenen les d'anys anteriors pre pandèmia Covid-19.

El **pressupost** global del programa ha estat de **128.661,02 €**. Aquesta xifra inclou tot el pressupost que hi va destinar la Diputació de Barcelona, que és la suma del pressupost de la Gerència d'Espais Naturals gestionat per FUSIC, 118.924,85 €, i els costos de la difusió del programa (9.736,17 €), tant en suport paper com digital.

Programa «Viu el Parc». Dades generals

Parc	Programa cultural					Costos de difusió (en €) ⁽³⁾
	Edició	Nbre. municipis ⁽¹⁾	Nbre. actuacions	Assistència total ⁽²⁾	Pressupost (en €)	
Montseny	31	15	29	1.153	18.713,55	-
Montesquiu	28	5	17	842	13.018,19	-
Guilleries	19	4	16	780	12.152,80	-
Marina	23	4	15	648	11.040,90	-
Litoral	22	11	26	1.168	16.223,43	-
Montnegre	29	7	21	1.070	13.923,16	-
Garraf-Olèrdola-Foix	31	11	30	928	15.817,47	-
Sant Llorenç del Munt	33	11	26	834	18.035,35	-
Total	-	68	180	7.423	118.924,85	9.736,17

(1) Es refereix als municipis realment participants al programa, tant si tenen Actes centrals, Actes als municipis o només participen al Programa escolar.

(2) Inclou els Actes centrals (Matinals, Poesia als parcs, Nits d'estels, Parcs en concert, Òpera als parcs o ral·lis i concursos fotogràfics) i els actes als municipis i s'exclouen els assistents del programa escolar.

(3) S'inclouen només els costos de les agendes escolars del Montseny i de Montesquiu (6.106,85 € i 3.630,28 €), respectivament tant de redacció com d'impressió. Els costos de papereria dels programes Viu el parc artístic, Poesia als Parcs, Parcs en concert i Òpera als parcs, han estat assumits directament per la Unitat d'Impressió Reprografia de la Diputació.

Durant el 2024, el **web «Viu el parc»** artístic ha tingut 10.254 visites de 5.234 seguidors, especialment en els mesos de març-juny i setembre-novembre. Per la seva banda, el compte d'Instagram del programa té actualment 1.079 seguidors.

Pel que fa al **programa escolar**, al llarg del 2024 s'ha mantingut l'estructura ja establerta després de la pandèmia, amb grups reduïts de màxim tres escoles per sortida i fomentant la figura dels agents territorials de cada parc (un apicultor, un viticultor o un arqueòleg, entre d'altres).

Pel que fa a la primera fase del programa, s'ha continuat amb les visites dels equips educatius a les aules de les escoles on es tracten de forma lúdica i participativa diferents continguts tal com: què és un parc natural, quines activitats estan permeses, connectivitat entre els espais, paper gestor de l'administració en la seva conservació, elements naturals i culturals propis de l'espai a visitar, entre d'altres.

Per a més informació de tot el programa, podeu consultar la **pàgina web del Viu el parc**.

Viu el parc artístic

La **dinovena edició** del programa «Viu el parc» a l'Espai Natural de les Guilleries-Savassona es va portar a terme des de 14 de setembre fins al 16 de novembre de 2024.

Per a l'organització del programa es va fer una **reunió presencial** amb els ajuntaments de l'Espai Natural.

Dins els actes centrals, la **Matinal al parc** es va celebrar a Sant Julià de Vilatorrada el 29 de setembre i va comptar amb tallers familiars diversos i una assistència total de 250 persones. També es va poder fer l'acte del cicle **Poesia als parcs**, a Folgueroles, el 19 d'octubre. L'acte de «Parcs en concert» es va fer el 14 de setembre a Tavèrnoles; l'acte d'«Òpera als parcs», el 24 de novembre a Folgueroles; i l'acte de «Contes Verdager», el 29 de setembre a Folgueroles.

En total, es van fer 12 actes (5 centrals i 7 en els municipis), amb una total **16 actuacions** i una participació de **780 assistents** (436 en actes centrals i 344 en actes locals).

Resum del programa «Viu el parc artístic» a l'Espai Natural de les Guilleries-Savassona

Data	Acte	Població	Actuacions	Assistents
Actes centrals			9	436
14/09/2024	Parcs en concert	Tavèrnoles	1	50
29/09/2024	Matinal al parc	Sant Julià de Vilatorça	2	250
29/09/2024	Conta contes del Museu Verdaguer	Folgueroles	1	50
19/10/2024	Poesia als parcs	Folgueroles	4	16
24/11/2024	Òpera als parcs	Folgueroles	1	70
Actes locals			7	344
13/09/2025	Jully Papallona (conte)	Folgueroles	1	34
13/09/2025	Jully Papallona (taller)	Folgueroles	1	20
13/09/2025	Capses per explicar (contes)	Tavèrnoles	1	100
13/09/2025	La Joglaressa (música-taller)	Tavèrnoles	1	40
16/11/2024	Eloi Cordoní (conferència)	Vilanova de Sau	1	50
16/11/2024	Jully Papallona (conte)	Sant Julià de Vilatorça	1	70
16/11/2024	Jully Papallona (taller)	Sant Julià de Vilatorça	1	30
Total			16	780

Resum del programa «Viu el parc» a l'Espai Natural de les Guilleries-Savassona

Edició	19è
Municipis participants / municipis del Consorci	5/5
Actuacions als municipis	16
Actes centrals	5
Actuacions als actes centrals	7
Total d'actuacions al programa	16
Assistents als actes organitzats als municipis	344
Assistents als actes centrals	436
Total d'assistents als actes organitzats per la Diputació	780
Pressupost «Viu el parc artístic»	12.152,80 €



Matinal Viu el Parc a Sant Julià de Vilatorça. Font: Arxiu XPN.

Programa «Poesia als parcs»

És un cicle poeticomusical que va néixer el 2005 en el marc del programa Viu el parc. Aquest cicle poètic, que itina per 10 espais de la XPN i per Itàlia (l'Alguer), ha arribat enguany a la seva 19a edició. L'empresa contractista encarregada de la programació i coordinació és Tramoia Produccions Culturals.

Seguint amb la iniciativa impulsada en darreres edicions, enguany el cicle s'ha sumat a la celebració de les commemoracions literàries del Govern de la Generalitat de Catalunya: l'Any Salvat-Papasseit, en commemoració al centenari de la mort del poeta, i l'Any Estellés, en commemoració al centenari d'aquest poeta valencià.

Per al disseny i desenvolupament de la proposta, s'ha comptat amb les aliances i complicitats dels territoris implicats i de diversos agents locals (Obra Cultural de l'Alguer, MUHBA Vil·la Joana, Fundació Jacint Verdaguer, La Pahissa del Marquet, Amics de Reixac, l'editorial Vacamú i Godall Edicions). A més de la col·laboració amb el segell discogràfic *The Indian Runners*, que han maridant les propostes poètiques amb els acompanyaments musicals.

Per últim, en l'edició d'enguany s'ha continuat amb la inclusió de quatre recitals amb interpretació en LSC en directe i amb l'enregistrament de vídeos resum en diversos formats adaptables a xarxes que, a part de les actuacions del cicle, també mostren elements naturals i patrimonials de l'entorn.

En total, enguany han participat al cicle **vint poetes, set músics i un il·lustrador**. Al conjunt dels dotze espectacles hi ha assistit un total de **291 persones**.

Dins de l'àmbit de l'Espai Natural de les Guilleries-Savassona, el recital es va celebrar el dissabte 19 d'octubre en els jardins de la Casa Museu Jacint Verdaguer (Folgueroles) i va consistir en un recital poètic a càrrec de Raquel Santanera amb l'acompanyament musical de la violinista Coloma Bertran. Hi van assistir 16 persones.

El cost total del programa puja a 30.532,99 €, que apleguen la filmació i edició de vídeos dels recitals (6.655 €), els costos de divulgació i els costos de gestió. Tots els recitals del programa són enregistrats i es poden veure al [canal de YouTube](#) propi, que enguany ha tingut 43.084 visualitzacions, mentre que la pàgina web del cicle ha tingut 5.220 visites.



Un moment de l'actuació de «Poesia als parcs» a l'àrea d'esplai dels Vernets de Ca la Martra (Vilanova de Sau). Font: Arxiu XPN

Parcs en concert

«**Parcs en concert**» és un cicle musical anual que es desenvolupa als parcs i espais naturals protegits de la Xarxa de Parcs Naturals de la Diputació de Barcelona.

Anomenat anteriorment «Música als parcs», aquest cicle presenta un seguit de propostes musicals de gran qualitat en què la música entra en diàleg amb l'entorn natural. Es tracta de propostes artístiques que transiten per estils diversos, des de la música d'autor fins al folk, el pop i la cançó mediterrània i d'arrel.

El programa «Parcs en concert» acull tant actuacions musicals com recitals poètics acompanyats de música, i es converteix en un espai de transversalitat artística. És un cicle en què la veu humana és la protagonista principal. La part més natural dels instruments acompanya a conèixer pinedes i vinyes, rouredes, fagedes i alzinars.

El cicle «Parcs en concert» té com a finalitats:

1. Dinamitzar i promoure el patrimoni musical i poètic català.
2. Afavorir la creació artística i la difusió i visibilització de músics catalans i de qualitat.
3. Dinamitzar culturalment els diversos municipis en què el cicle de concerts té incidència i afavorir la descentralització cultural.
4. Promoure el diàleg intercultural a través dels llenguatges artístics i, particularment, de la música.
5. Promoure l'economia local i de proximitat dels territoris que configuren la Xarxa de Parcs Naturals col·laborant amb el programa «Parc a taula».
6. Divulgar i fer pedagogia entorn del valor de la preservació i el respecte dels àmbits i espais naturals.
7. Promoure el coneixement de la nostra cultura a través del patrimoni natural, cultural i paisatgístic present a la Xarxa de Parcs Naturals.

Podeu consultar tota la informació a la [pàgina web del cicle Parcs en concert](#).



Una seixantena de persones es van aplegar als jardins de Can Dachs, a Folgueroles. Font: Arxiu XPN

Aquest any, en la tercera participació de l'Espai Natural de les Guilleries-Savassona en el programa, el concert es va portar a terme el 14 de setembre a la plaça de l'església de Tavèrnoles amb el grup Gès. Aquest és un grup format per en Gès, amb l'instrument kamele n'goni, i en Cels Burgès, a la guitarra, que es troben per crear i compartir paisatges sonors.

El kamele n'goni és un instrument africà amb una sonoritat molt peculiar el qual, juntament amb pedals d'efectes i la guitarra, són les peces clau del seu estil i la raó de les seves composicions instrumentals, on predomina la força rítmica i melòdica sobre l'harmònica. Amb influències d'estils d'arrel (afro i blues) i moderns (pop i jazz) en Gès i en Cels creen diferents paisatges sonors que provoquen a l'oient sensacions, pensaments, imatges o colors molt diversos.

Abans del concert, l'Ajuntament de Tavèrnoles va oferir una visita guiada a l'església de Sant Esteve de la mà de Lux Mundi Serveis Culturals.

Òpera als parcs

L'església de Santa Maria de Folgueroles es va omplir d'emoció, diumenge 24 de novembre, amb el concert "Tres secrets, dues ànimes, un camí", un recital d'òpera emmarcat en el programa **Òpera als parcs** a l'Espai Natural de les Guilleries-Savassona. L'acte va reunir prop de 70 persones, que van gaudir d'un vespre de música lírica d'una gran qualitat, amb les veus de la soprano María Hinojosa i la mezzosoprano Marta Valero, acompanyades al piano pel mestre Jordi Domènech, el qual va interpretar peces operístiques del barroc, del neoclassicisme i del romanticisme.


El concert, celebrat també com a part dels actes del Dia Internacional contra les Violències Masclistes, va destacar per la sensibilitat artística i social del seu repertori. Les àries de Händel, Mozart i Monteverdi van donar protagonisme a figures femenines fortes i amb gran dignitat, tal com va explicar i contextualitzar l'actor Miquel Ripeu, que va exercir de presentador de l'esdeveniment.

Una experiència musical única en un espai històric

L'església romànica de Santa Maria, amb la seva excel·lent acústica i una il·luminació acurada que ressaltava l'absis i la nau principal, va oferir un escenari immillorable per al concert. Els assistents van destacar l'ambient íntim que es va crear, amb moments especialment memorables com "Casta Diva", "Tornami a vagheggiar" i "Porgi amor", que van rebre els aplaudiments més entusiastes de la vetllada.

El pianista Jordi Domènech va extreure al màxim les possibilitats sonores del temple, mentre que María Hinojosa i Marta Valero van oferir una interpretació carregada d'intensitat i complicitat, alternant recitatius solistes d'alt nivell amb duets dramàtics i còmics que van captivar el públic.

El recital va concloure amb dos bisos, un regal de les artistes a un públic entregat que no va deixar de mostrar el seu escaïf. Les cantants van expressar la seva emoció per la resposta de Folgueroles a la música lírica i van destacar la importància d'unir l'òpera i el feminisme en una jornada de commemoració i celebració de la resiliència femenina al llarg de la història.



Concert d'òpera als parcs a l'església de Santa Maria de Folgueroles. Font: Arxiu XPN

4.2.2. Infraestructures i serveis generals

Xarxa viària

El Pla especial de protecció i millora de l'Espai Natural de les Guilleries-Savassona estableix una xarxa viària bàsica, detallada al Pla de camins, que és el resultat de seleccionar els camins d'ús públic i d'altres que es consideren estratègics per configurar l'estructura bàsica global de l'Espai Natural. Aquesta xarxa de camins té una longitud total de 135,6 km.

També es va fer el manteniment de la secció de servei en un total de 19,61 km, l'arranjament de camins amb motonivelladora, toro i corró compactador en 15 km, que va dur a terme Excavacions Carrera amb un pressupost de 26.577,08 €.

Es va realitzar durant la tardor del 2024 el formigonat d'un tram de camí a Vilanova de Sau (camí del Farigolar) amb un cost de 5.300 € (Excavacions Carrera).



Formigonat. Font: Arxiu XPN



Motonivelladora. Font: Arxiu XPN

Senyalització

Actuacions d'instal·lació de nova senyalització, manteniment i reposició

Durant l'any 2024 s'ha fet el manteniment de la senyalització dels itineraris existents i de la resta de la senyalització que hi ha a l'Espai Natural, així com la proposta de nova senyalització necessària per a l'establiment de nous equipaments i projectes dins de l'àmbit de l'Espai Natural. Aquesta feina s'ha pogut dur a terme gràcies al personal tècnic, de manteniment i de guarderia de l'Espai Natural.

Enguany destaca l'actualització de la senyalització del nou sender de petit recorregut homologat, el PR-217 Camins de Verdaguer, el plafó del Dolmen del Camell, el plafó de fusta morta a l'àrea d'esplai de la font Trobada i els plafons de gossos lligats.

Plafons del Dolmen del camell i fusta morta

L'any 2023 es va fer una millora a l'entorn del Dolmen del camell al municipi de Folgueroles. La colla de manteniment de l'Espai Natural va fer una estassada amb assessorament arqueològic per tal que es pogués apreciar millor el dolmen.

Per facilitar la comprensió al visitant dels elements que hi ha presents a l'indret, es va conceptualitzar un plafó informatiu que reproduïx l'estat inicial del dolmen, la seva evolució i finalitat.

D'altra banda, a l'àrea d'esplai de la font Trobada s'han mort uns quants arbres presents els quals, un cop garantida la seguretat dels usuaris, s'han deixat al mateix lloc amb l'objectiu de ser font de biodiversitat. Per tal que els visitants comprenguin l'objectiu de no treure aquests elements, s'ha produït un plafó que s'ha elaborat a partir d'un existent al Parc Natural del Montseny adaptant-lo a les espècies presents a l'Espai Natural.

Finalment, arran de certes incidències entre ramats presents a l'Espai Natural i altres espais de la Xarxa de Parcs Naturals i gossos domèstics deslligats, s'ha fet la proposta conjunta d'un plafó per tal de fer entendre els motius pels quals els gossos han d'anar lligats i també què cal fer si ens trobem amb un gos de protecció de bestiar.

Senyalització de l'homologació del sender de Camins de Verdaguer

Amb l'objectiu de portar a terme l'homologació de l'itinerari de Camins de Verdaguer com a sender de Petit recorregut, s'ha fet una adequació de la senyalització present al llarg de l'itinerari per tal de complir amb els requisits marcats.

Així doncs, s'ha identificat el sender com a PR-217 amb les bandes grogues i blanques que corresponen a aquest tipus de sender.



Plafó sobre gossos lligats. Font: Arxiu XPN.



Senyal del sender homologat PR-217 Camins de Verdaguer Font: Arxiu XPN.

Gestió de residus i recollida d'escombraries

Contractació d'un servei de neteja periòdica d'espais exteriors

Un dels objectius del Pla especial de l'Espai Natural de les Guilleries-Savassona és dur a terme actuacions per disminuir l'impacte paisatgístic de certes activitats, com és la presència de deixalles i abocaments. En aquesta línia, a l'Espai Natural s'identifiquen uns espais on hi ha un ús públic força abundant i continuat. En aquests llocs s'ha decidit fer una tasca periòdica de neteja i retirada de residus durant tot l'any, i de forma més intensa a les èpoques de màxima afluència, per evitar el deteriorament paisatgístic i vetllar per mantenir un bon estat de conservació.

Per reforçar les tasques que ja fa la colla de manteniment, el 2020 es va fer una licitació per quatre anys per fer aquesta tasca de neteja periòdica d'espais exteriors a l'àrea d'esplai de la Font Trobada (Folgueroles), l'aparcament de Sant Feliu de Savassona i entorns (Tavèrnoles), l'aparcament del coll de Terrades i entorns (les Masies de Roda), el camí del Parador a Can Mateu (Vilanova de Sau), entorns del pantà de Sau i l'àrea d'esplai del pantà de Sau (Vilanova de Sau).

L'empresa adjudicatària del concurs ha estat la Fundació TAC Osona. La inversió que s'ha fet el 2024 en aquest contracte ha estat de 6.514,47 €.

Gestió dels abocaments al medi natural

S'ha coordinat amb els ajuntaments del Consorci la retirada d'abocaments al medi natural, amb personal propi. Durant el 2024 s'han produït 18 incidències per abocaments, que han suposat un total de 5,38 Tn i una despesa total d'uns 442,23 €.



Retirada d'un abocament a Vallclara (Vilanova de Sau). Font: Arxiu XPN



Retirada d'un abocament de plantacions il·legals (Sant Sadurn d'Osormort). Font: Arxiu XPN



Retirada d'un abocament a Sant Sadurn d'Osormort. Font: Arxiu XPN

4.3. Ús públic i educació ambiental

4.3.1. Creació i manteniment d'equipaments

Actuacions a la xarxa d'equipaments

Una de les tasques més importants que es duen a terme a l'Espai Natural és la de fer el manteniment dels equipaments d'ús públic, tant dels de gestió directa com dels que es troben en règim de concessió administrativa. En aquest sentit, cal destacar, tant en manteniment com en inversions, les accions que permeten estar al dia en matèria de legalització d'activitats, les millores encaminades a millorar el funcionament des del punt de vista de l'activitat que desenvolupen, i les centrades en ús d'energies renovables i eficiència energètica.

Actuacions de manteniment a les àrees d'esplai

Durant el 2024 s'han fet diverses actuacions de manteniment i de millora a les àrees d'esplai gestionades pel Consorci de l'Espai Natural. En resum, aquestes actuacions, a càrrec del personal de manteniment de l'Espai Natural, han estat:

Àrea d'esplai	Actuacions
Font Trobada	Repàs periòdic de la vegetació
	Repàs de la signatura d'en Verdagner
	Manteniment de passeres de fusta
	Eliminació d'espècies invasores
	Neteges
	Rejuntat de les pedres de la font
	Envernissat de les taules, els bancs i les papereres de fusta
Vernets de Ca la Martra	Repàs periòdic de la vegetació
	Manteniment del mobiliari de fusta
	Neteges
Pantà de Sau	Repàs periòdic de la vegetació
	Manteniment del mobiliari de fusta
	Millora de la senyalització
	Neteges
Font Seca	Repàs periòdic de la vegetació
	Manteniment del mobiliari de fusta
	Neteges



Treballs de millora de les passeres de l'àrea d'esplai de la Font Trobada. Font: Arxiu XPN



Retirada de la terra i el material vegetal de l'entorn de la font de l'àrea d'esplai de la Font Trobada. Font: Arxiu XPN

Projecte de millora del Punt d'Informació del pantà de Sau

Durant el 2024 s'han redactat tres projectes de millora del Punt d'Informació del pantà de Sau:

- Instal·lació fotovoltaica d'autoconsum a l'edifici del Punt d'Informació.
- Obres de millora del sistema de depuració d'aigües residuals.
- Reforma del Punt d'Informació, distribució dels interiors.

4.3.2. Activitats d'ús públic, educació ambiental i comunicació

Estratègia d'educació ambiental de l'Espai Natural de les Guilleries-Savassona

En el marc de l'estratègia d'educació ambiental, l'any 2024 s'han continuat els treballs per a la implementació del [Pla marc d'educació ambiental i voluntariat de la Xarxa de Parcs Naturals de la Diputació de Barcelona \(2022-2026\)](#).

Aquest pla és una adaptació a la Xarxa de Parcs Naturals de la Diputació de Barcelona del [Pla estratègic d'educació i voluntariat ambiental als parcs naturals de Catalunya \(2019-2022\)](#), promogut per la Direcció General de Polítiques Ambientals i Medi Natural de la Generalitat de Catalunya, i defineix unes línies estratègiques bàsiques i consensuades com a referents per als diferents espais naturals de la XPN en matèria d'educació ambiental i voluntariat.

Alhora, aquest pla marc té com a objectiu facilitar als equips gestors dels parcs la planificació, el disseny, l'execució i l'avaluació de les propostes, els programes i les actuacions d'educació ambiental i voluntariat que s'han de concretar en l'elaboració, de forma participada, d'un programa específic d'educació ambiental i voluntariat del parc, en cadascun d'aquests espais naturals, i que s'anirà concretant en anys venidors.

En el desenvolupament d'aquest Pla, el Consorci de l'Espai Natural duu a terme el programa escolar Guilleries-Savassona a l'escola, altres col·laboracions amb escoles i entitats responsables de camps de treball i diverses activitats ludicoeducatives.



Els educadors ambientals són essencials en la sensibilització del públic escolar. Font: Arxiu XPN

Pla d'ús públic de l'Espai Natural de les Guilleries-Savassona

L'ús públic és un element determinant en la gestió i la planificació d'un espai natural protegit. El repte al qual vol donar resposta el Pla d'ús públic de l'Espai Natural de les Guilleries-Savassona consisteix a oferir un ús públic de qualitat i ajustat a les demandes dels usuaris, que prioritzi la conservació del patrimoni natural i cultural, el foment del desenvolupament econòmic, la participació dels diferents actors implicats, l'educació ambiental i la comunicació i divulgació. L'actual Pla vigent és per al període 2021-2026.

En el programa d'actuacions del Pla vigent es planificava un total de 58 actuacions, de les quals se n'han portat a terme 51, que representen una execució del 88% del que s'havia previst.

El programa d'actuacions del Pla d'ús públic s'enllaça amb el Pla d'objectius anual de l'Espai Natural per establir una coherència entre les diferents planificacions i donar resposta als objectius establerts.

Dades de freqüentació

El Consorci de l'Espai Natural de les Guilleries-Savassona recull dades del nombre de visitants que reben els centres i els punts d'informació de l'Espai Natural, així com també del nombre de persones que visiten dos dels espais més freqüentats: l'àrea d'esplai del pantà de Sau, a Vilanova de Sau, i la zona de Sant Feliuet de Savassona, a Tavèrnoles.

a) Nombre d'usuaris dels centres i punts d'informació

Fins l'any 2016, l'Espai Natural rebia una mitjana de 9.500 usuaris a l'any. A partir del 2017 hi va haver una disminució de les visites als centres d'informació i el 2024 es van comptabilitzar 5.280 persones (vegeu la taula).

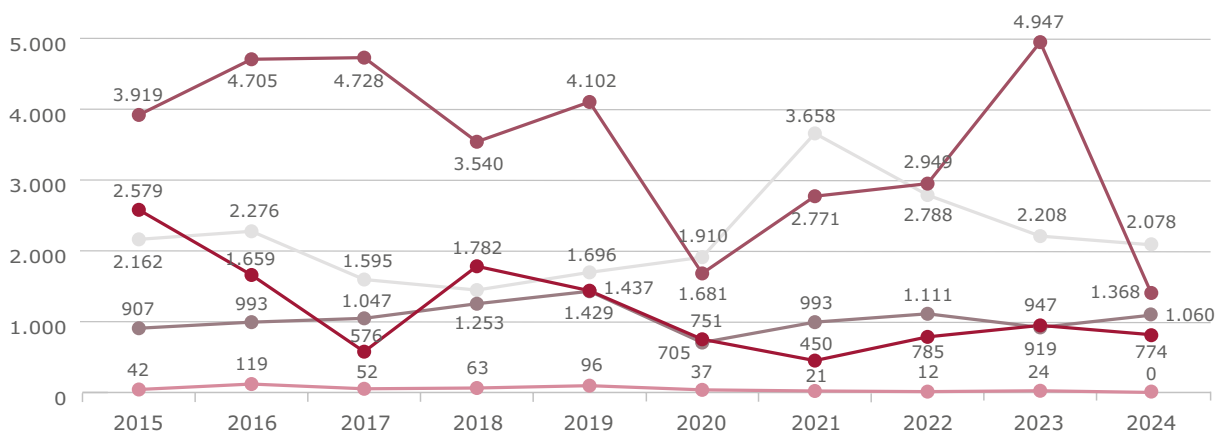
Nombre total de visitants per any a l'Espai Natural de les Guilleries-Savassona

Any	2015	2016	2017	2018	2019	2020	2021	2022	2023	2024
Visitants	9.609	9.752	7.998	8.084	8.760	5.084	7.893	7.645	9.045	5.280

Enguany hi ha hagut una forta davallada en les persones informades que s'atribueix a la situació d'obres en la qual ha estat el Centre d'informació de Folgueroles, principal equipament d'acollida i informació del visitant a l'Espai Natural.

Un any més, l'estació en la qual s'han atès més visitants ha estat a la primavera.

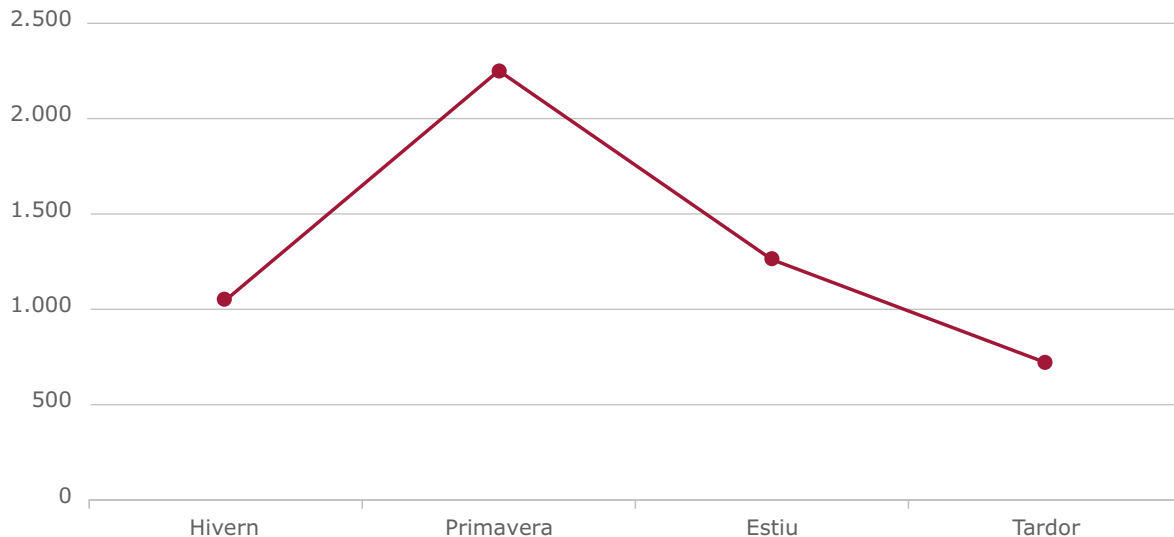
Evolució del nombre de visitants per any i centre d'informació a l'Espai Natural de les Guilleries-Savassona



Nombre de visitants per estació a l'Espai Natural de les Guilleries-Savassona

Estació	Hivern	Primavera	Estiu	Tardor
Visitants	1.064	3.189	3.149	1.693

Visitants per estació de l'any a l'Espai Natural de les Guilleries-Savassona



b) Nombre de visitants a la zona del pantà de Sau i a la de Sant Feliuet de Savassona

El 2018 es va iniciar la implantació a l'Espai Natural d'un mètode de càlcul que pretén establir un procediment per fer una estimació de la freqüentació (nombre anual de visitants). Se segueix el mateix mètode que s'està implantant a la resta de parcs de la XPN, amb l'objectiu de poder tenir dades comparables entre anys i espais.

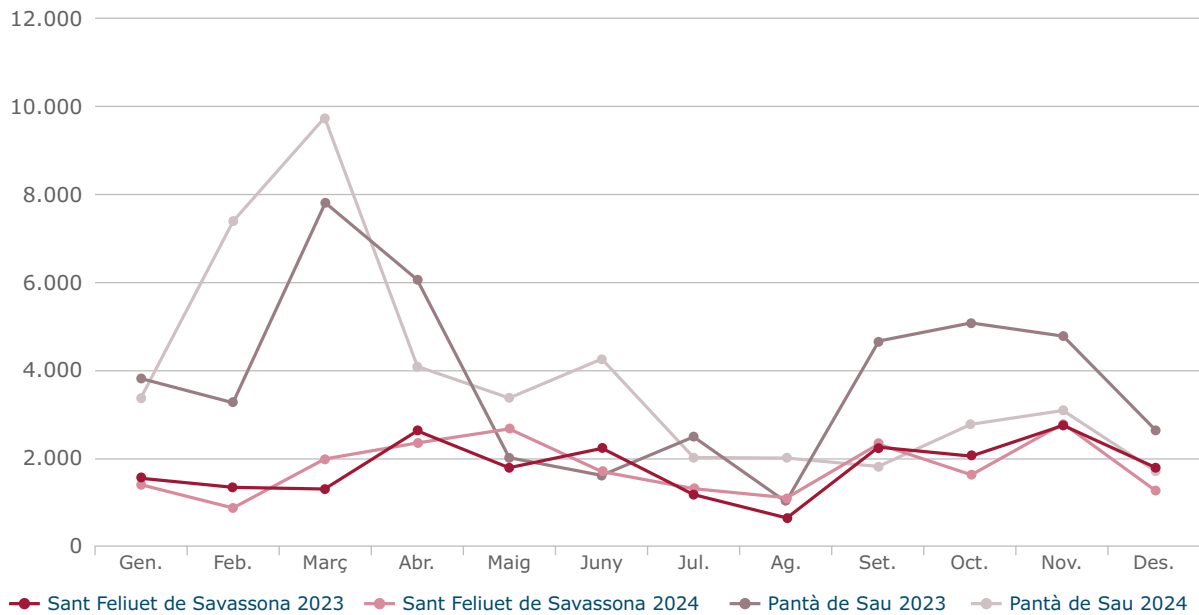
Per a l'aplicació d'aquest sistema cal determinar un factor de càlcul que s'obté del recompte de cotxes que es fa en punts d'accés rellevants de cada parc. En el cas de l'Espai Natural de les Guilleries-Savassona, es prenen les dades a l'aparcament de l'àrea d'esplai del pantà de Sau (Vilanova de Sau) i l'aparcament de Sant Feliuet de Savassona (Tavernoles).

Durant el 2024 s'ha continuat la presa de dades del nombre de visitants d'aquests dos espais. Enguany, la sequera ha generat un interès extraordinari entorn del pantà de Sau que s'ha traduït en un nombre inusualment alt de visitants a la primavera. En la taula següent hi ha el total de visitants estimat durant el 2024, i en els gràfics següents es poden observar els canvis en la freqüentació de visitants en les dues zones al llarg dels darrers anys.

Visitants als punts de màxima freqüentació de l'Espai Natural

Aparcament	Totals mensuals (visitants/mes)												Total anual
	Gener	Febrer	Març	Abril	Maig	Juny	Juliol	Agost	Setembre	Octubre	Novembre	Desembre	
Pantà de Sau	3.357	7.392	9.743	4.091	3.374	4.262	2.014	2.004	1.822	2.767	3.093	1.698	45.616
Sant Feliuet	1.389	869	1.974	2.345	2.671	1.669	1.308	1.080	2.317	1.626	2.767	1.250	21.266
Total estimació anual visitants													66.882

Visitants als punts de màxima freqüentació de l'Espai Natural



Estudi de mobilitat a l'Espai Natural i ecomptadors

Enguany, l'Espai Natural de les Guilleries-Savassona treballa amb la missió d'aplicar les polítiques d'ordenació del territori, que es desenvolupen dins del parc, de la gestió territorial sostenible que fomenta la Xarxa de Parcs Naturals en el seu conjunt. Enguany, s'ha treballat en la realització d'un estudi amb l'objectiu de millorar les actuacions sobre l'ordenació de fluxos de visitants, les infraestructures d'acollida i informació i complir amb més eficiència els objectius de preservació del patrimoni natural i cultural de l'Espai Natural.

Concretament, aquest estudi ha de permetre a l'òrgan gestor tenir la informació necessària per tal de:

- Millorar la qualitat del servei que s'ofereix als visitants
- Ajustar la informació sobre la freqüentació de visitants en tot l'àmbit de l'Espai Natural i informar sobre les dades obtingudes a la ciutadania
- Avaluar els impactes produïts per la freqüentació turística i elaborar propostes de mesures correctores i de regulació
- Definir uns indicadors que permetin un seguiment continuat d'aquesta informació.

Aquest treball respon als objectius generals del Pla especial de protecció i millora de l'Espai Natural de protecció i conservació dels elements i sistemes naturals o construïts (regulació de l'accessibilitat) i el control i gestió d'aquest espai (control de les activitats de lleure col·lectiu compatibles amb la protecció del medi natural i paisatgístic).

D'altra banda, aquest estudi també respon als objectius generals del Pla d'ús públic 2021-2026 OG.1 Reforçar



Enquestes per a l'estudi de mobilitat. Font: Arxiu XPN

l'equip de recursos humans i equipaments amb materials i eines actualitzades per a millorar l'atenció a l'usuari, la gestió i l'ordenació de l'ús públic i la seva seguretat; OG.2. Establir mecanismes d'obtenció de dades necessàries per a tenir un major coneixement de l'ús públic de l'Espai Natural, dels impactes que genera i de la capacitat de càrrega de les diferents zones i fer un seguiment per a poder aplicar un procés de millora en la gestió; OG.3. Prendre mesures de gestió i regulació necessàries per a reduir l'impacte ambiental de l'ús públic i OG.4. Revisar, mantenir, millorar i, si cap, augmentar els equipaments d'ús públic disponibles i la senyalització associada a aquests.

La finalització de la presa de dades i l'elaboració de la memòria i avaluació dels resultats obtinguts es preveu pel maig de 2025.

En el desenvolupament d'aquest estudi s'ha incorporat un ecocomptador a la vall de Sau que es suma al ja present a l'àrea d'esplai del pantà de Sau. De cara al 2025 es preveu tenir disponibles dades pel seu anàlisi i treball.

Dia Europeu dels Parcs i Setmana de la Natura

El Dia Europeu dels Parcs és un efemèride ambiental promoguda per la Federació Europarc, que commemora la declaració dels primers parcs naturals europeus a Suècia, el 24 de maig de 1909. Coincidint amb el Dia Europeu dels Parcs (24 de maig), la Xarxa de Parcs Naturals de la Diputació de Barcelona ha celebrat al llarg dels anys diferents actes. Fins l'any 2007 la "Quinzena verda", posteriorment la "Quinzena de la Xarxa de Parcs Naturals" i des de l'any 2008 el "Dia Europeu dels Parcs".



Cartell del Dia Europeu dels Parcs. Font: Arxiu XPN

El 2024, l'efemèride es va celebrar sota el lema "**Vota per la natura**". La Xarxa de Parcs va promoure més de 102 activitats, totes gratuïtes, per commemorar aquesta efemèride: passejades i visites guiades, exposicions, conferències, projeccions, jornades de portes obertes, concerts, tallers, matinals festives, banys de bosc, sessions de contacontes o activitats de voluntariat, entre altres. Cal destacar que 31 biblioteques formen part del programa "Parcs i biblioteques, naturalment!", han participat en aquesta efemèride realitzant 21 activitats i amb 509 participants.

En total, doncs, pel **Dia Europeu dels Parcs** es van programar un total de 81 activitats en 11 parcs, totes gratuïtes i la majoria de caràcter familiar amb 1.813 persones participants.

El Dia Europeu dels Parcs sempre va lligat a la **Setmana de la Natura**, que promou la Xarxa de Conservació de la Natura (XCN). Aquest any, la 9a Setmana de la Natura, que va del 22 de maig (Dia Internacional de la Biodiversitat) per recordar la necessitat de la preservació de la biodiversitat, incloent el Dia Europeu dels Parcs (24 de maig) i finalitzant el 5 de juny (Dia Mundial del medi Ambient).

Durant els quinze dies de la Setmana de la Natura es van organitzar a tot l'àmbit català un total de 540 activitats per conscienciar sobre la importància de tenir cura de la natura i el territori, amb unes 329 organitzacions implicades i 24.000 persones participants.

Dia Europeu dels Parcs i Setmana de la Natura a l'Espai Natural de les Guilleries-Savassona

Equipament o guiatge	Acta	Assistents
Fundació Jacint Verdaguer	Presentació de la pel·lícula "Canigó 1883"	30
Carles Martorell	Visita guiada "Observem, escoltem i coneixem els ocells de les Guilleries-Savassona"	13
Lux Mundi	Passejada guiada "Descobrim els insectes!"	25
Fundació Jacint Verdaguer	Taller "Plantes, poemes i cultura popular"	15
Total		83

Passejades guiades

El programa anual «Passejades guiades» són sortides que s'adrecen a un públic general i familiar i que permeten conèixer, a través del guiatge d'experts coneixedors del territori, el ric patrimoni natural i cultural dels espais naturals de la Xarxa de Parcs Naturals.

Podeu consultar tota la informació al [web de Passejades guiades](#).

L'Espai Natural de les Guilleries-Savassona participa per cinquena vegada en el programa «Passejades guiades» de la Xarxa de Parcs Naturals de la Diputació de Barcelona. Enguany, s'han proposat 10 passejades que tenen per objectiu ajudar a conèixer millor el patrimoni natural i cultural dins del seu àmbit, posar-lo en valor i fomentar-ne la conservació. En aquestes caminades, els experts han parlat als participants sobre ocells i poesia, insectes, la vida a pagès, observacions nocturnes, connexions terapèutiques a la natura, paisatge, baumes i geologia.

Data	Nom de la passejada	Municipi/s per on transcorre
24/2/24	Que diuen els ocells?	Folgueroles
25/2/24	Entre domus medievals i fòssils marins: una parrejada a la riba de l'embassamentVilanova de Sau de Sau	Vilanova de Sau
28/4/24	Un àpat de plantes i flors	Vilanova de Sau
26/5/24	Descobrim els insectes!	Tavèrnoles
30/6/24	El bosc, un espai de connexions terapèutiques	Vilanova de Sau
21/7/24	Ruta de la vida de pagès	Tavèrnoles
24/8/24	Nits d'estels a les Guilleries	Vilanova de Sau
22/9/24	La pell dels arbres	Folgueroles
27/10/24	Un mar de bosc	Sant Julià de Vilatorca
24/11/24	Les baumes de Vilatorca	Sant Julià de Vilatorca

Programa escolar “Guilleries-Savassona a l'escola”

El programa escolar Guilleries-Savassona a l'escola és un programa escolar en construcció adreçat a les escoles de primària dins de l'àmbit de l'Espai Natural de les Guilleries-Savassona.

El programa proposa una situació d'aprenentatge per cadascun dels cursos per tal de treballar temes específics de l'Espai Natural alhora que respon al currículum educatiu de la Generalitat de Catalunya. Les escoles incorporen les situacions d'aprenentatge als seus programes educatius i les desenvolupen amb el seu personal docent, a excepció de les sortides, que tindran un acompanyament de personal especialitzat proporcionat pel Consorci de l'Espai Natural.

Els objectius generals del programa són:

- Treballar els objectius curriculars d'educació primària basats en el treball per competències.
- Generar vincle: apropar l'entorn natural i social a infants i famílies.
- Impulsar el treball en xarxa entre els agents educatius del territori, l'equip gestor de l'Espai Natural i les entitats locals.
- Interactuar amb l'entorn proper amb una actitud proactiva per la conservació i millora del patrimoni.

El programa també neix amb el compromís de contribuir amb els objectius de desenvolupament sostenible aprovats per l'Assemblea General de les Nacions Unides des de l'àmbit educatiu.

El plantejament de les situacions d'aprenentatge es fa d'acord a la metodologia de l'aprenentatge i servei basat en projectes que dona protagonisme a l'alumnat i el fa responsable del seu aprenentatge. Es plantegen preguntes relacionades amb realitats de l'Espai Natural, reptes reals, que els alumnes han de resoldre mitjançant un treball d'investigació i el qual ha de finalitzar amb una proposta d'acció que

contribueixi a la conservació i millora del patrimoni natural de l'Espai Natural.

Estat de desenvolupament del programa

Els primers contactes amb les escoles per posar en funcionament el programa es van fer el 2018, i durant el 2019 es va començar a treballar en la proposta de l'estructura general del programa. La pandèmia de la COVID-19 va comportar una aturada en l'evolució del projecte, que es va reprendre durant el 2021 amb la conceptualització de l'estructura general de les unitats didàctiques i una proposta de temàtiques per a les diferents unitats didàctiques, que responien al currículum educatiu i eren consensuades amb les escoles.

L'any 2022 es va tancar la primera situació d'aprenentatge per al cycle superior «La truita en perill! Investiguem l'ecosistema de la riera Major» i al 2023 es va tancar la segona situació d'aprenentatge adreçada a cycle inicial «Quins animals i plantes viuen a l'Espai Natural de les Guilleries-Savassona? Investiguem la biodiversitat». Finalment durant el 2024 s'ha tancat una tercera situació d'aprenentatge per a cycle mitjà “Una història d'insectes i flors. Investiguem la pol·linització”.

Durant el 2024 s'ha començat a treballar en la conceptualització d'una segona situació d'aprenentatge per cycle mitjà “Observem el que trepitgem. Investiguem la geologia i el paisatge” que es preveu testar i tancar durant el 2025. Durant el 2025 es preu també tancar una segona situació d'aprenentatge per cycle inicial “Fem de detectius: seguim petjades i altres rastres d'animals. Investiguem els mamífers” de manera que només quedarà pendent pel 2026 la darrera situació d'aprenentatge per cycle superior “Els avis del bosc. Investiguem els boscos madurs i la gestió forestal”.

També en el 2024 s'ha treballat en una publicació adreçada a les famílies i persones interessades en el programa per explicar els seus objectius, les temàtiques a treballar i la metodologia a seguir.

Altres col·laboracions amb les escoles de l'Espai Natural

A l'espera del desplegament complet del programa educatiu «Guilleries-Savassona a l'escola», es duen a terme col·laboracions puntuals amb les escoles per als cursos que no es tenen situacions d'aprenentatge desenvolupades o en procés de desenvolupament. Durant el 2024 s'han fet les col·laboracions següents:

- Escola Bellpuig de Sant Julià de Vilatorrada
 - Sessió de geologia. 4t de primària. A càrrec d'en Jordi Vilà, geòleg. Febrer de 2024.
 - Sessió de rastres i mamífers. 2n de primària. A càrrec de la guarderia de l'Espai Natural. Març de 2024.
 - Sessió d'espècies exòtiques invasores. A càrrec de la guarderia de l'Espai Natural. Juny de 2024.
- Institut Escola Mossèn Cinto de Folgueroles
 - Sessió de geologia «el Relleu». A càrrec de Jordi Vilà. 4t de primària. Gener de 2024.
 - Sessió d'amfibis. 2n de primària. A càrrec de la guarderia de l'Espai Natural. Maig de 2024.
 - Sessió d'espècies exòtiques invasores. A càrrec de la guarderia de l'Espai Natural. Maig de 2024.
- Escola Les Roques de Vilanova de Sau:
 - Plantació de plantes aromàtiques a l'àrea d'esplai dels Vernets de Ca la Martra. A càrrec de la colla de manteniment de l'Espai Natural. Gener de 2024.
 - Projecte dels eriçons. En col·laboració amb el Centre de recuperació de fauna de Torreferrussa. A càrrec de l'equip de l'Espai Natural. Març i abril de 2024.
 - Projecte orenetes. A càrrec de la guarderia de l'Espai Natural. Maig de 2024.

Propostes d'aprenentatge servei (APS) i servei comunitari

Des de 2005, la metodologia educativa d'aprenentatge servei (APS) es desenvolupa al Servei de Gestió de Parcs Naturals. Des d'aleshores s'ha seguit donant suport a projectes de servei comunitari (SC) en instituts d'educació secundària i en els treballs de final de grau o màsters universitaris, que, cada cop més, sol·liciten fer-se en espais naturals protegits.

Aquest any 2024 s'han pogut atendre set propostes d'APS i servei comunitari al conjunt de la XPN. A l'Espai Natural de Guilleries s'ha portat a terme el projecte:

Servei comunitari de l'Espai Natural de les Guilleries-Savassona

Nom del projecte	Centre/s educatiu/s	Empreses o associacions
Definició del perfil d'usuari de la finca de Sant Feliuet de Savassona	IES Mossèn Cinto.Folgueroles	Parc
Projecte de reintroducció d'ericons a la natura	Escola Les Roques de Vilanova de Sau	Parc i el Centre de Recuperació de fauna de Torreferrussa

Per segon any consecutiu, durant el 2024 s'ha fet una col·laboració amb l'Institut Escola Mossèn Cinto de Folgueroles per tal que dos alumnes poguessin desenvolupar el treball curricular obligatori del servei comunitari dins de l'àmbit de l'Espai Natural.

El projecte s'ha desenvolupat a Sant Feliuet de Savassona, un dels punts de màxima aflluència de visitants de l'Espai Natural, entorn de l'ordenació de l'ús públic i la sensibilització ambiental dels visitants.

En aquesta finca privada, l'Espai Natural compta amb un conveni de col·laboració amb la propietat i l'Ajuntament de Tavèrnoles per tal de fer l'ordenació de l'ús públic de la finca. Amb aquest objectiu, la participació dels alumnes ha consistit en la definició del perfil dels visitants de l'indret, de manera que posteriorment es puguin definir d'una forma més ajustada les actuacions que cal portar a terme per a l'ordenació.

En total, s'han fet 37 enquestes, que han permès ampliar el registre d'informació per a l'estudi de mobilitat que s'està portant a terme enguany a l'Espai Natural.

Col·laboracions amb els camps de treball

Cada any l'equip de l'Espai Natural col·labora amb camps de treball de joves que es desenvolupen dins de l'àmbit de l'Espai Natural.

Enguany s'ha col·laborat amb el camp de treball de la Fundació Catalana de l'Esplai (Fundesplai) a Vilanova de Sau i el Camp de treball Vilatortí de Sant Julià de Vilatorça.

Les sessions que s'han portat a terme amb cada un dels camps de treball són les següents:

- Camp de treball Vilatortí, 8 i 9 de juny de 2024:
 - Treballs de manteniment de la font de la Riera i del castell de Bellpuig
 - Localització de zones forestals afectades per la sequera al municipi de Sant Julià de Vilatorça
- Camp de treball de Fundesplai
 - 16, 17 i 18 de juliol. Tasques de manteniment dels equipaments de l'àrea d'esplai dels Vernets de ca la Martra. Un grup de 8 joves cada dia. Supervisió per part de la colla de manteniment de l'Espai Natural.
 - 23 de juliol. Jornada sobre ratpenats: xerrada sobre ratpenats i seguiment ecològic i revisió, adequació i posta a punt de les caixes de ratpenats a la finca de Can Mateu. A càrrec de la guarderia forestal de l'Espai Natural.
 - 25 de juliol. Tasques de manteniment dels equipaments de l'àrea d'esplai del pantà de Sau. Un grup de 8 joves. Supervisió per part de la colla de manteniment de l'Espai Natural.

Des del 2005, la metodologia educativa d'Aprenentatge Servei (APS) es desenvolupa en el Servei de Gestió de Parcs Naturals. Des d'aleshores s'ha seguit donant suport a projectes de Servei Comunitari (SC) en instituts d'Educació Secundària i en els treballs de final de grau o màsters universitaris, que cada cop més, sol·liciten fer-se en espais naturals protegits.

Aquest any 2024 s'han pogut atendre dos propostes d'APS i Servei Comunitari a l'Espai Natural de les Guillerries-Savassona



Acció propostes d'aprenentatge servei a Sant Feliuet. Font: Arxiu XPN

«Viu l'arbre»

El dia 21 de març coincideixen el Dia mundial de l'Arbre i el dia de la Poesia, en aquest marc de celebració l'Espai Natural porta a terme la festa "Viu l'arbre" en col·laboració de la Fundació Jacint Verdaguer i l'institut escola Mossèn Cinto Verdaguer, la participació del Casal d'avis de Folgueroles i amb el suport de l'Ajuntament de Folgueroles.

En aquesta dotzena edició s'ha fet un replantejament dels actes de celebració en els quals sempre es feia la plantació d'arbres d'espècies autòctones enfront del context de sequera persistent que ha generat la situació de canvi climàtic que estem vivint.

Per aquest motiu, junt amb la lectura de poemes, s'ha fet una petita caminada on la guarderia forestal de l'Espai Natural va explicar quines estan sent les conseqüències d'aquesta situació en els boscos de l'entorn i es va reflexionar sobre quines actuacions es poden portar a terme per fer-hi front.



Explicació de la guarderia forestal de l'Espai Natural sobre la situació de canvi climàtic. Font: Arxiu XPN



Lectura dels poemes per part dels alumnes de l'Institut escola Mossèn Cinto Verdaguer. Font: Arxiu XPN

Activitats «Gaudim del parc!»

L'Espai Natural de les Guilleries-Savassona ofereix periòdicament, dins del programa «Gaudim del parc!», activitats gratuïtes per donar a conèixer els valors del patrimoni natural i cultural de l'Espai Natural.

Durant el 2024 s'han organitzat dues activitats en col·laboració amb el Consorci del Ter en el marc del conveni vigent, que són les següents:

15a edició del dia dels ratolins»

El dissabte 29 de juny es va celebrar la 15a edició del dia dels ratolins a Vilanova de Sau amb una activitat liderada pels tècnics del projecte SEMICE (projecte de monitoratge de petits mamífers comuns) del Museu de Ciències Naturals de Granollers.

En aquesta sortida, els participants van aprendre com es fa el seguiment ecològic d'aquest tipus de fauna fent una aproximació al món dels ratolins i altres petits mamífers com les musaranyes o els talpons. Es van poder veure quatre ratolins de bosc (tres mascles i una femella) i van participar-hi 17 persones.

Observació de la Lluna

El dia 14 de setembre, un cop acabat el concert de Parcs en concert i després de la posta de sol, en motiu del Dia Internacional de la Lluna, especialistes de l'entitat Astrofels van portar a terme una activitat d'observació del nostre satèl·lit, d'estrelles i planetes a Tavèrnoles. En aquesta activitat hi van participar unes 40 persones.

Presentació del llibre *Refugis climàtics per a la fauna de les Guilleries*, de Pau Ortega i Clotet, Iago Pérez Novo i Quim Pou i Rovira

La publicació es va presentar el 18 d'octubre a Sant Hilari Sacalm.

Refugis climàtics per a la fauna de les Guilleries és el quart títol de la col·lecció «Guilleries-Aigua i Territori», una iniciativa de la Càtedra de l'Aigua, Natura i Benestar, amb el suport de l'Ajuntament de Sant Hilari Sacalm, el Consorci de l'Espai Natural de les Guilleries-Savassona, la UVic-UCC i la Universitat de Girona, que ha publicat Eumo Editorial.

Portada del llibre *Refugis climàtics per a la fauna de les Guilleries*.
Font: Arxiu XPN



15è dia dels ratolins. Font: Museu de Ciències Naturals de Granollers



Activitat d'observació de la lluna a Tavèrnoles. Font: Arxiu XPN





Presentació del llibre a Sant Hilari Sacalm. Font: Ajuntament de Sant Hilari Sacalm

Massissos muntanyosos com el de les Guilleries, amb valls frondoses, cursos fluvials i temperatures fresques, oferien un refugi per a multitud d'espècies. Però l'escenari està canviant. Els rius han reduït els cabals, i masses d'aigua que abans no s'assecaven mai ara no garanteixen que amfibis, libèl·lules i altres organismes aquàtics hi puguin completar el cicle reproductiu.

Això implica que els gorgs profunds i les basses, amb usos principalment agrícoles, ramaders o de prevenció d'incendis, suposin una oportunitat creixent per a la conservació d'aquests ambients aquàtics.

La recerca aplicada que es proposa en aquest treball, centrada en les masses d'aigua permanents, aporta eines valuoses en aquest sentit.

És prioritari poder garantir un bon estat ecològic d'aquestes masses d'aigua, que serviran de refugi climàtic d'espècies amenaçades.

Aquesta publicació es pot baixar gratuïtament d'aquí:
<https://www.catedraaigua.cat/publicacions/>.

Participació en exposicions i fires, i presentacions i mitjans de comunicació

Mercat del Ram de Vic

A la mostra de turisme d'Osona del Mercat del Ram de Vic (del 22 al 24 de març de 2024) es va establir un estand dels espais naturals protegits de la comarca, amb informació de l'Espai Natural de les Guilleries-Savassona, el Parc del Castell de Montesquiú i el Parc Natural i Reserva de la Biosfera del Montseny. En aquest taulell s'hi s'oferia material divulgatiu i informatiu dels espais naturals i de la Xarxa de Parcs Naturals de la Diputació de Barcelona de la qual formen part.



Estand de l'Espai Natural a la Mostra de Turisme del Mercat del Ram de Vic. Font: Arxiu XPN

El diumenge al matí també es va oferir un taller sobre el tritó del Montseny adreçat a un públic familiar i en el qual es van donar a conèixer les característiques morfològiques d'aquest tritó. Els infants van fabricar tritons de guix mitjançant una barreja de guix sec i aigua que posaven en motlles de silicona. Un cop sec i tret del motlle, cada infant podia pintar-lo com volia i emportar-se'l a casa.

Aquesta activitat, a més, va permetre explicar als participants que els amfibis no es poden tocar directament amb les mans a causa d'unes greus malalties que estan afectant a moltes poblacions d'aquest tipus de fauna.

VI Festa Remença de Tavèrnoles



Taller de saquets d'herbes de la Fundació Verdaguer. Font: Arxiu XPN

Cada any, el tercer cap de setmana d'octubre, Tavèrnoles acull la Festa Remença. En aquesta festa es recorden els fets reals ocorreguts a Tavèrnoles a finals del s. XV documentats en el fons de l'Arxiu Municipal de la ciutat de Vic. Així, es fa una representació de "La Presa del Castell de Savassona" i es porten a terme una sèrie d'activitats com el concurs de bolets, la mostra de bestiar de pagès, la fira d'artesans i oficis, exhibicions de forjadors, tallers infantils, ponis, visita guiada a l'església de Sant Esteve...

Enguany, el diumenge 13 d'octubre, el Consorci de l'Espai Natural va participar a la festa amb un taller de saquets de plantes remeieres de la mà de la Fundació Verdaguer. En aquest taller els nens i nenes van elaborar saquets d'olor amb planta seca i fresca. Les plantes eren autòctones de l'entorn proper, les mateixes que tan bé coneixia Verdaguer i la gent de la plana i les Guilleries. Cada planta portava un poema que deixava entreveure tradicions i saviesa popular.

Activitats amb voluntariat a l'Espai Natural

Cercle de Voluntaris dels Parcs Naturals

El **Cercle de Voluntaris dels Parcs Naturals** (CVPN) és un projecte de participació i sensibilització ambiental obert a totes les persones usuàries de la Xarxa de Parcs Naturals. Amb aquest objectiu principal d'educació ambiental i d'enfortiment dels vincles entre la ciutadania i els nostres parcs, el CVPN promou i vehicula la participació voluntària en el manteniment i gestió dels espais protegits.

Podeu consultar les **memòries anuals d'activitats del CVPN**.

Altres activitats de voluntariat

El 13 d'octubre la guarderia de l'Espai Natural va acompanyar una activitat de recollida de deixalles a l'entorn del pantà de Sau impulsada pel departament de Voluntariat, medi ambient i cooperació de la Creu Roja de Vic. Hi van participar 15 voluntaris els quals van recollir 260 kg de deixalles.



Activitat de voluntariat per recollida de deixalles a l'entorn del pantà de Sau. Font: Arxiu XPN

Exposició itinerant de l'Espai Natural de les Guilleries-Savassona

Un dels objectius de gestió dels parcs de la Xarxa de Parcs Naturals és la divulgació i sensibilització vers el públic visitant dels valors del patrimoni natural i cultural que els parcs han de protegir i conservar. En aquest sentit, les exposicions itinerants són un element clau en aquest procés de divulgació i sensibilització ambiental.

L'any 2016 es va dissenyar una exposició itinerant del Parc de la Serralada de Marina que ha tingut un èxit notable i que segueix itinerant entre diferents equipaments del parc i altres espais propers. Atès l'èxit assolit i l'acceptació general per part del gran públic que ha suposat la itinerància, es va replicar el model seguint la mateixa línia, estructura i materials en una **exposició itinerant per a l'Espai Natural de les Guilleries-Savassona**.

L'exposició itinerant està formada per deu plafons que mostren, de la mà del personatge de la Fadrineta de Sau —una noia bandolera de les muntanyes de les Guilleries i Savassona—, els valors naturals prin-

cipals i patrimonials d'aquest espai protegit singular, amb boscos mediterranis i centreeuropeus, cingleres de roca nua i el pantà de Sau.

La visita virtual disponible a la pàgina web permet enriquir la lectura dels plafons amb diversos enllaços a vídeos explicatius i documentació complementària de caràcter divulgatiu.



Exposició a la Biblioteca Anton Carrera de Sant Julià de Vilatorrada.
Font: Arxiu XPN

Articles de divulgació en revistes locals

L'Espai Natural de les Guilleries-Savassona col·labora de forma periòdica amb les revistes municipals del seu àmbit, mitjançant la publicació d'articles de divulgació sobre aspectes relacionats amb la gestió, la conservació o l'ús públic de l'Espai Natural.

Durant el 2024 s'han escrit diversos articles per a aquestes revistes locals dels municipis de l'Espai Natural:

- Revista municipal *Vilatorta*, de Sant Julià de Vilatorrada
 - Núm. 98.
 - El 2023 ha estat un any càlid i sec a l'Espai Natural de les Guilleries-Savassona, en consonància amb la meteorologia del país
 - El programa de passejades guiades permeten conèixer millor l'Espai Natural de les Guilleries-Savassona
 - Núm. 99. Sant Julià de Vilatorrada acull la primera Trobada de presentació d'estudis de Guilleries-Savassona i Montesquiú
 - Núm. 100. Col·laboració entre l'Espai Natural de les Guilleries-Savassona i la Biblioteca Anton Carrera
- Revista municipal *La Falguera*, de Folgueroles
 - Núm. 60. L'Espai Natural de les Guilleries-Savassona engega la quarta edició del programa de Passejades guiades
 - Núm 61. L'Espai Natural de les Guilleries-Savassona en col·laboració amb la Federació d'Entitats Excursionistes de Catalunya (FEEC) homologa el PR-217 Camins de Verdaguer i rehomologa els senders SL-123 Casol de Puigcastellet i SL-122 de Puig del Far
- Revista municipal *La Rella*, de Tavèrnoles
 - Núm. 50:
 - Homologació del sender SL-125 Sant Feliuet de Savassona
 - El Consorci de l'Espai Natural de les Guilleries-Savassona, amb l'ajut de la Diputació de Barcelona, inicia un estudi d'afluència, distribució d'usos, caracterització dels visitants i mobilitat turística dins del seu àmbit.
 - El programa de passejades guiades de l'Espai Natural de les Guilleries-Savassona inclou la inauguració del nou itinerari senyalitzat de descoberta dels insectes.
 - Núm. 51.
 - La Federació d'Entitats excursionistes de Catalunya (FEEC) en col·laboració amb l'Espai Natural de les Guilleries-Savassona, homologa el PR-217 de Camins de Verdaguer
 - Inauguració de la Ruta dels Insectes de Tavèrnoles
 - Parcs en concert

Foment de l'accessibilitat a l'Espai Natural

Material accessible a l'Espai Natural

Per tal d'afavorir l'accessibilitat a l'Espai Natural com a recurs educatiu i de gaudi, l'Espai Natural s'ha anat proveint del material adaptat següent:

Conte: *La Xara i el Pau i la Fadrineta de Sau*, dins la col·lecció *La Xara i el Pau*, editat en llenguatge braille (producció a càrrec de la Fundació ONCE).

Fitxes didàctiques: fitxes de fauna que inclouen una tria de diferents animals que es troben a la Xarxa de Parcs Naturals de la Diputació de Barcelona. Són accessibles als usuaris cecs o amb discapacitat visual, però el seu disseny multisensorial les fa universals. Contenen text explicatiu en braille i macrocaràcters, i imatges en relleu per a l'exploració tàctil. Aquestes fitxes es desen en una maleta on també hi ha uns cubs amb els sons característics de cada animal.

També s'han elaborat deu fitxes de flora corresponents a les espècies més emblemàtiques, que inclouen un dibuix en relleu, un text explicatiu en lletres de gran format sobreimpressionades en braille i l'olor corresponent a cada espècie. La realització va anar a càrrec de Mònica Surís.

Mapes tàctils: mapa esquemàtic de l'espai en relleu i en braille, de mida DIN A3, dut a terme per l'empresa TouchGraphics. El parc disposa de cinc mapes tàctils.

A l'oficina de l'Espai Natural hi ha un material adaptat que podeu sol·licitar en préstec *in situ* (millor anticipadament) emplenant una fitxa.

Joëlette: la Joëlette és una cadira tot terreny dotada d'una única roda que permet la pràctica del senderisme a qualsevol persona amb discapacitat o amb mobilitat reduïda, fins i tot en casos de gran dependència, sempre amb l'ajuda de dos o més acompanyants experts. L'Espai Natural encara no disposa de cap unitat, però pot sol·licitar-ne a la Xarxa de Parcs Naturals.

Handbike: es tracta d'una bicicleta adaptada, model Handy, apta per a persones amb alguna discapacitat en el seu tren inferior, adequades per a pistes de muntanya sense desnivells importants. Es disposa d'un total de cinc unitats repartides en diferents espais. L'Espai Natural en té una unitat.

Terceres rodes: rodes frontals adaptables a cadires de rodes convencionals que adequen la mateixa cadira a un ús per a pista de muntanya que no presenti desnivells importants. Aquestes rodes s'acompanyen de reposapeus, casc i guants. L'Espai Natural en té una unitat.

Dossier d'itineraris: guia en braille de flora i fauna associada a l'itinerari de Can Mateu. Realitzat per l'empresa ComAcess.

Barres direccionals: milloren el treball de guiatge en l'acompanyament de persones amb deficiència visual. L'Espai Natural en té una unitat.

A banda d'aquest material, s'ha seguit prestant serveis per atendre aquests col·lectius. Un exemple d'aquest servei són les sortides amb les Joëlette que hi ha en alguns parcs de la Xarxa de Parcs Naturals. A l'Espai Natural de les Guilleries, aquestes sortides amb Joëlette han estat dinamitzades per l'empresa Aprèn, tant per atendre peticions d'usuaris particulars com sortides de grups escolars participants en algun dels programes pedagògics que duu a terme la Xarxa de Parcs Naturals o hi col·labora.

Podeu trobar aquests i altres materials i serveis de suport a l'accessibilitat al web [Accessibilitat a la Xarxa de Parcs Naturals](#).

Accessibilitat a l'Espai Natural

La GSEN duu a terme un seguit d'accions encaminades a facilitar l'accés al medi natural a les persones amb algun tipus de discapacitat. El pressupost de l'any 2024 ha estat de 30.000 €. Amb part d'aquest pressupost, s'ha seguit adquirint material i recursos adreçats per atendre aquests col·lectius, com la realització de 18 rutes teatralitzades inclusives en els parcs de Montseny, Sant Llorenç i Montnegre-Corredor, amb l'assistència global de 412 persones.

Al llarg de l'any, també s'han organitzat diverses sortides amb les Joëlette. La Joëlette és una cadira tot terreny dotada d'una única roda, combinació de carretó i de llitera. Permet la pràctica del senderisme a qualsevol persona amb mobilitat reduïda, fins i tot en casos de gran dependència, sempre amb l'ajuda de dos o més acompanyants experts.

Durant el 2024 s'han iniciat dos contractes amb el suport dels fons europeus Next Generation "Espais Naturals i Turisme Sostenible, una oportunitat per la província de Barcelona". Per una banda, la XPN ha adquirit quatre cadires Joëlette Kids per garantir que els infants amb mobilitat reduïda tinguin un accés més fàcil als espais naturals de la província, afavorint una experiència més inclusiva per a escoles i entitats. Aquestes cadires es posen a disposició d'escoles, entitats i particulars de manera gratuïta, amb guiatge per part de professionals formats en el seu ús de quatre empreses especialitzades en educació ambiental: CIMA, Aprèn, Edulis i l'Escola de Natura del Corredor. Aquestes quatre cadires infantils se sumen a les sis Joëlette per a adults de què disposa la XPN, de manera que ja compta amb un total de deu cadires tot terreny per prestar servei a les persones participants en els programes d'edu-

cació ambiental i ús públic que s'ofereixen des dels diferents espais naturals. D'altra banda, també dins el fons Next Generation esmentat, el mes de novembre de 2024 es va formalitzar el contracte de serveis amb Voltes Cooperativa per l'assistència tècnica a la redacció del Pla d'accessibilitat universal dels espais naturals de la XPN, finançat per la Unió Europea dins del fons NEXTGENERATIONEU. Aquest contracte, que s'ha de desenvolupar al llarg del 2025, té per objecte identificar i planificar les actuacions que cal dur a terme perquè s'assoleixin les condicions d'accessibilitat establertes per la Llei 13/2014, del 30 d'octubre, d'accessibilitat i que recull i desplega el Codi d'Accessibilitat de Catalunya, aprovat pel Decret 209/2023, de 28 de novembre.

El Pla d'accessibilitat és un instrument de promoció de l'accessibilitat en l'àmbit natural que identifica les barreres arquitectòniques i mancances en l'accessibilitat sensorial i cognitiva en els equipaments i itineraris dels espais naturals, en proposa solucions i estableix un programa per a la progressiva eliminació de les barreres, amb la finalitat d'assolir uns espais públics accessibles per a tota la ciutadania, tenint en compte les característiques específiques del medi natural suposa.

Durant l'any 2024, el nombre de visites al [web Accessibilitat de la XPN](#) ha estat de 10.780.



Tercera roda. Font: Arxiu XPN



Barra direccional. Font: Arxiu XPN

Dades web, xarxes socials i aplicació mòbil

Les dades estadístiques de web, xarxes socials i aplicació mòbil estan recollides en la memòria de la Gerència de Serveis d'Espais Naturals, apartat Subsecció de Comunicació, Formació i Coordinació, i es poden consultar a diba.cat/ca/web/espais-naturals/memories.

4.4. Activitats de coordinació i governança

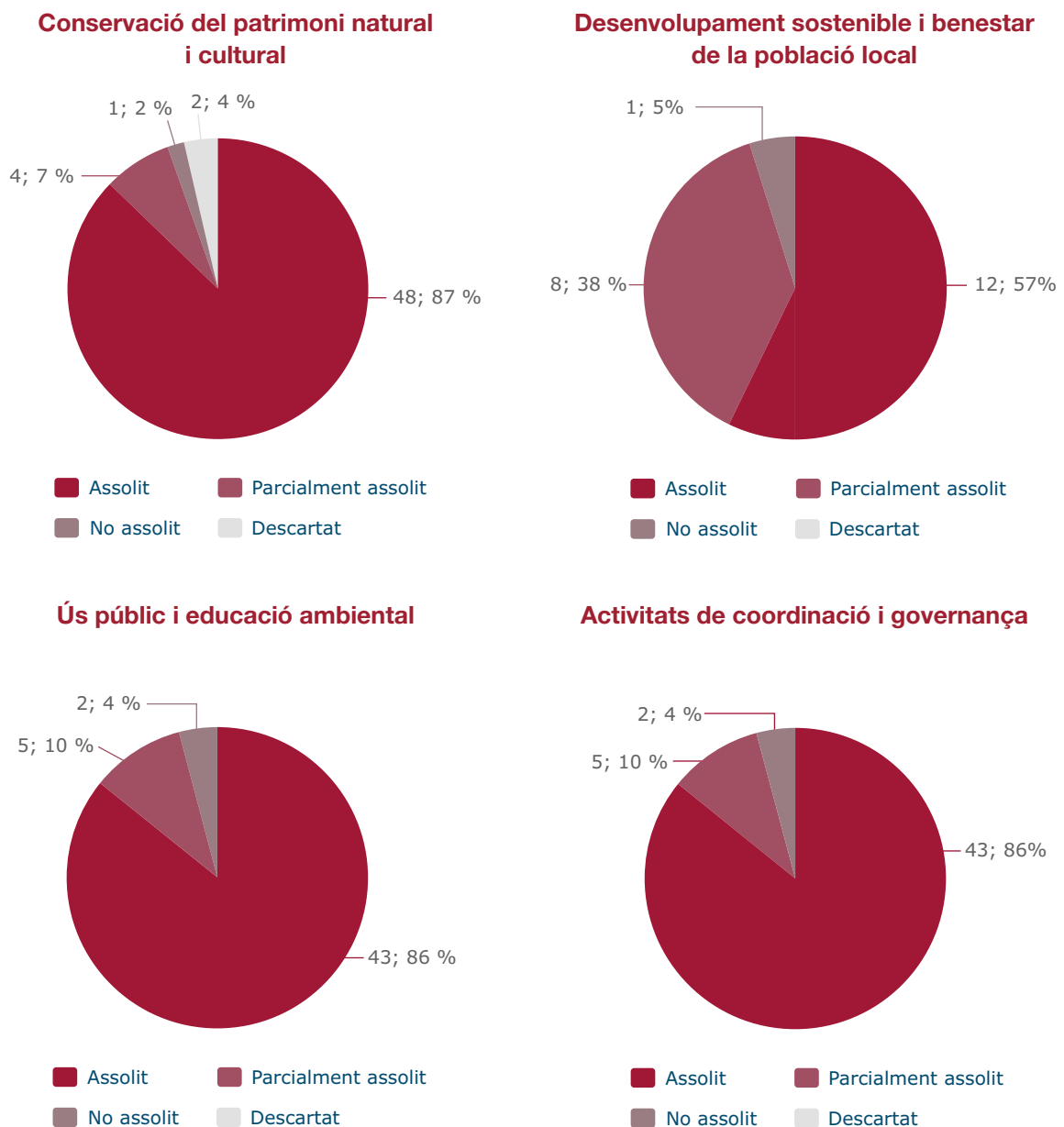
4.4.1. Activitats de planificació i participació

Programació d'objectius i actuacions. Indicadors d'execució

Per tal de poder fer el seguiment i l'avaluació de l'estat d'execució del programa d'activitats, es disposa del mòdul «SIRGA» de l'aplicació SIGEP, on s'introdueixen els principals objectius i actuacions que es preveu dur a terme durant l'any, i a cadascuna de les actuacions se li associa un indicador d'estat d'execució i un responsable del seguiment.

L'estat d'execució d'aquests indicadors es revisa periòdicament durant l'exercici i així es pot disposar d'una diagnosi ràpida de l'avenç en l'assoliment dels objectius proposats.

Semestralment es publiquen al web els gràfics de l'estat d'execució del programa de cada parc, desglossats en els quatre subprogrames. Així, en l'any actual, el resultat final va ser el que es pot veure en els gràfics següents:



Reunions de l'Assemblea General del Consorci de l'Espai Natural de les Guilleries-Savassona

Durant el 2024 s'han fet cinc reunions:

18 de març de 2024, Ajuntament de Sant Julià de Vilatorca (14 assistents)

Ordre del dia:

1. Aprovació de l'acta de la sessió anterior.
2. Exposició de la modificació del sistema de la regulació d'accessos a l'àrea d'esplai del Pantà de Sau.

17 d'abril de 2024, Ajuntament de Vilanova de Sau (11 assistents)

Ordre del dia:

1. Aprovació de l'acta de la sessió anterior.
2. Resolucions de gerència i presidència.
3. Ratificació de la Resolució de Presidència sobre l'increment addicional del 0,5 per cent de les retribucions del personal del Consorci de l'Espai Natural de les Guilleries-Savassona.
4. Aprovació inicial modificació pressupostària 2/2024.
5. Aprovació organigrama Consorci de l'Espai Natural de les Guilleries-Savassona.
6. Rectificació inventari de béns del Consorci.
7. Informacions diverses: inventari de camins Consell Comarcal.
8. Informacions de la Comissió consultiva. Projecte Life eCOadapt50.
9. Precs i preguntes.

20 de juny de 2024, Ajuntament de Tavèrnoles (11 assistents)

Ordre del dia:

1. Aprovació de l'acta de la sessió anterior.
2. Resolucions de gerència i presidència.
3. Informe de gestió semestral.
4. Informacions diverses:
 - Cessió material bibliogràfic.
 - Web Parcs Naturals: pla d'objectius i actuacions.
 - Estudi de mobilitat a l'Espai Natural.
 - I Trobada de presentació d'estudis de l'Espai Natural de les Guilleries-Savassona i Montesquiú.
 - Procediments respecte els informes del Consorci en les obres de l'Espai Natural.
5. Informacions de la Comissió consultiva. Presidència.
6. Estat proposta de compra del Castell de Sant Llorenç del Munt (Sant Julià de Vilatorca).
7. Precs i preguntes.

2 d'octubre de 2024, Sala Mirador del Centre Cultural de Folgueroles (13 assistents)

Ordre del dia:

1. Aprovació de l'acta de la sessió anterior.

2. Resolucions de gerència i presidència.
3. Ratificació resolució increment retributiu al personal del Consorci per aplicació del Reial Decret Llei 4/2024, de 26 de juny.
4. Aprovació compte general exercici 2023.
5. Informació del resultat de l'auditoria exercici 2023.
6. Aprovació inicial pressupost exercici 2025, bases d'execució i plantilla personal.
7. Informacions diverses:
8. Punt d'informació Pantà de Sau
9. Concreció data reunió tema àmbit territorial Espai Natural Guilleries-Savassona
10. Temes tractats a la Comissió Consultiva del 19 de setembre.
11. Precs i preguntes.

4 de desembre de 2024, Ajuntament de Sant Sadurní d'Osormort (13 assistents)

Ordre del dia:

1. Aprovació de l'acta de la sessió anterior.
2. Resolucions de gerència i presidència.
3. Pla d'objectius del Consorci per a l'exercici 2025.
4. Proposta de modificació del Reglament de funcionament de la Comissió Consultiva.
5. Aprovació conveni de col·laboració entre el Consorci i la propietat del Castell de Sant Llorenç del Munt de Sant Julià de Vilatorrada, per a la integració d'aquest patrimoni arquitectònic en la gestió de l'Espai Natural de les Guilleries-Savassona.
6. Aprovació memòria anual de gestió del Consorci de l'exercici 2023.
7. Informació atorgament subvencions convocades pel Servei de Gestió de Parcs Naturals de la Diputació de Barcelona, per fomentar activitats forestals, agrícoles ramaderes, d'empreses de serveis, de millora dels habitatges i restauració del patrimoni arquitectònic, d'entitats culturals, cíviques i esportives i instal·lacions tèrmiques de biomassa i l'eficiència-estalvi energètic en edificis, de l'any 2025, dins l'àmbit de la Xarxa de Parcs Naturals de la Diputació de Barcelona.
8. Proposta calendari assemblees generals any 2025
9. Informe de gestió semestral
10. Informacions diverses:
 - Reserva forestal de la finca de Bancells
 - Gestió àrea autocaravanes Vilanova de Sau
11. Precs i preguntes.

Trobareu les actes de les sessions de l'Assemblea General a l'apartat «**Òrgans de gestió**» del web d'espais naturals i els informes de gestió (juntament amb les memòries anteriors) a l'apartat «**Memòries i informes**» del mateix web.

Reunions de la comissió consultiva de l'Espai Natural de les Guilleries Savassona

Durant el 2024 s'han fet dues reunions ordinàries i una extraordinària:

10 d'abril de 2024, Sala Mirador del Centre Cultural de Folgueroles (19 assistents)

Ordre del dia:

1. Aprovació, si s'escau, de l'acta de la sessió anterior del 25 d'octubre.
2. Aprovació del reglament de la constitució de la Comissió Consultiva de l'Espai Natural de les Guilleries-Savassona. Aprovació de la composició de la Comissió Consultiva amb l'elecció dels representants de cada un dels sectors.
3. Donar compte de les novetats del Projecte Life eCOadapt50 d'adaptació al canvi climàtic.
4. Torn de paraules

19 de setembre de 2024, Sala Mirador del Centre Cultural de Folgueroles (12 assistents)

Ordre del dia:

1. Aprovació, si s'escau, de l'acta de la sessió anterior del 10 d'abril.
2. Aprovació de la composició de la Comissió Consultiva: confirmació de la presidència, elecció dels representants dels sectors que van quedar pendents en la última sessió i elecció de la vicepresidència.
3. Presentació de l'informe de gestió de l'Espai Natural de les Guilleries-Savassona corresponent al primer semestre del 2024.
4. Informacions relacionades amb el Projecte Life eCOadapt50 d'adaptació al canvi: diagnosi de la vulnerabilitat climàtica de la zona interior (resum executiu) i futura reunió de treball per a la validació de la diagnosi.
5. Torn de paraules.

21 de novembre de 2024, Sala Mirador del Centre Cultural de Folgueroles (12 assistents) – extraordinària – LIVING LABS PROJECTE LIFE eCOadapt50

Ordre del dia:

1. Resultats de la diagnosi del LIFE eCOadapt50
2. Dinàmica 1: Validem la diagnosi
3. Perspectives des de l'Espai Natural de les Guilleries-Savassona
4. Dinàmica 2: La vostra visió des del territori
5. Conclusions i cloenda

Trobareu les actes de les sessions de les comissions consultives, així com l'informe de resultats del projecte LIFE eCOadapt50 al [portal participa d'Espais Naturals de la Diputació de Barcelona](#).

Convenis

Una bona part de la gestió del programa d'actuacions es duu a terme mitjançant la signatura de convenis de col·laboració amb entitats o amb altres administracions i per a objectius diversos, com podeu veure a la taula següent:

Tipologia	Conveni del Consorci amb...	Objecte del conveni
Convenis per a la gestió de serveis i equipaments d'atenció als visitants		
	Ajuntament de Folgueroles	Foment de l'ús públic i les tasques d'informació de l'Espai Natural de les Guillerries-Savassona
	Ajuntament de Sant Julià de Vilatorça	Foment de l'ús públic i les tasques d'informació de l'Espai Natural de les Guillerries-Savassona
	Ajuntament de Tavèrnoles	Foment de l'ús públic i les tasques d'informació de l'Espai Natural de les Guillerries-Savassona
	Ajuntament de Vilanova de Sau	Foment de l'ús públic i les tasques d'informació de l'Espai Natural de les Guillerries-Savassona
	Ajuntament de Vilanova de Sau	Cessió d'un edifici municipal per destinar-lo a seu administrativa del Consorci
	Ajuntament de Sant Sadurní d'Osormort	Gestió de l'Espai Natural dins d'aquest terme municipal
Convenis per a la prestació de serveis		
	Ajuntament de Vilanova de Sau	Prestació del servei de neteja de l'edifici de la seu del Consorci i de l'equipament dels Vernets de Ca la Martra
	Ajuntament de Vilanova de Sau	Cessió d'ús de part del bé de domini públic «Vernets de Ca la Martra» per destinar-lo a àrea d'autocaravanes
Altres convenis		
	Sr. Xavier Portell Soldevila / Ajuntament de Tavèrnoles	Desenvolupament del Pla d'actuacions per a l'ordenació de l'ús públic i la conservació de l'espai de Sant Feliu de Savassona, dins l'àmbit de l'Espai Natural i al municipi de Tavèrnoles
	Diputació de Barcelona	Funcions d'assistència en la gestió econòmica local (ASGEL)
	Càtedra de l'Aigua, Natura i Benestar de la Universitat de Girona, Univeristat de Vic - Universitat Central de Catalunya i l'Ajuntament de Sant Hilari Sacalm	Cooperació científica
	Sr. Jordi Roca Font, Sr. Miquel dels Sants Roca Font i Sra. Núria Roca Font	Conveni de col·laboració entre el Consorci de l'Espai Natural de les Guillerries-Savassona i la propietat de la finca Bac de Sau de les Masies de Roda, per a la cessió transitòria d'una part del bé de domini privat per destinar-lo a aparcament de vehicles
	Agència Catalana de l'Aigua	Actuacions de custòdia fluvial als termes municipals de Sant Sadurní d'Osormort i Vilanova de Sau
	Càtedra de l'Aigua, Natura i Benestar de la Universitat de Girona, de la Universitat de Vic - Universitat Central de Catalunya i l'Ajuntament de Sant Hilari Sacalm	Finançament de la publicació del tercer número de la col·lecció «Guillerries - Aigua i Territori»
	Diputació de Barcelona	Assumpció de la gestió informatitzada de la nòmina dels empleats dels ens locals (AGINEEL)
	Sr. Francesc Farrés Mallian	Conveni per la integració del Castell de Sant Llorenç del Munt (Sant Julià de Vilatorça) com a patrimoni arquitectònic en la gestió de l'Espai Natural de les Guillerries-Savassona

Relacions externes

Al llarg de l'any s'ha dut a terme tot un seguit d'activitats que han comportat contactes amb altres administracions i institucions vinculades a l'Espai Natural:

- Reunions amb els representants municipals per a la definició del programa anual d'activitats, així com també per fer un seguiment del seu desenvolupament
- Reunions tècniques amb el cos d'agents rurals i representants comarcals del Departament d'Agricultura, Ramaderia, Pesca, Alimentació i Medi Natural (Osona) per coordinar actuacions
- Reunions tècniques amb l'Agència Catalana de l'Aigua per coordinar actuacions
- Participació en les reunions de la Càtedra de l'Aigua, Natura i Benestar
- Contactes diversos amb cossos i forces de seguretat: Mossos d'Esquadra
- Activitats de col·laboració i coordinació amb l'Oficina Tècnica de Prevenció Municipal d'Incendis Forestals i Desenvolupament Agrari de la Diputació de Barcelona
- Reunions de coordinació de prevenció d'incendis amb bombers i associacions de defensa forestal
- Reunions tècniques amb el Consell Comarcal d'Osona per establir col·laboracions, coordinar activitats i participar en accions formatives.

Coordinació general

Algunes de les activitats principals incloses en aquest apartat han estat les següents:

- Reunions setmanals internes de guardes i personal de manteniment
- Participació en les reunions informatives del Servei de Gestió de Parcs Naturals
- Participació en les reunions informatives de la Comissió de Conservació
- Participació en les reunions informatives de la Comissió d'Ús Públic i Educació Ambiental, i de la Secció d'Ús Públic i Educació Ambiental
- Participació en les reunions informatives de la Comissió de Tècnics i Tècniques de Territori
- Reunions periòdiques de coordinació amb el personal de l'Espai Natural
- Reunions de coordinació i seguiment amb els responsables dels equipaments gestionats en règim de concessió administrativa o conveni
- Seguiment de l'execució del programa d'activitats i del pressupost
- Elaboració de la memòria de l'Espai Natural corresponent a l'exercici anterior
- Preparació del programa d'activitats per a l'exercici següent
- Garantia de la dotació, per al personal del parc, de tot l'equipament de protecció individual, per tal de complir el que estableixen la Llei 31/1995, de 8 de novembre, de prevenció de riscos laborals, i el Reial decret 39/1997, de 17 de gener, pel qual s'aprova el reglament dels serveis de prevenció
- Garantia de l'adopció de mesures de seguretat sanitària i la dotació dels equips de protecció específics necessaris per fer front a la situació generada per la COVID-19, d'acord amb les instruccions proposades per les autoritats competents

4.4.2. Activitats generals i de suport

Projecte SIGEP

L'aleshores Àrea d'Espais Naturals de la Diputació de Barcelona va engegar l'any 1997 el projecte **SIGEP** (sistema d'informació geogràfica de gestió de la Xarxa de Parcs Naturals), un sistema d'informació geogràfica de georeferenciació i suport de les activitats de gestió, planificació i conservació dels espais protegits que inclou.

Concebut inicialment com un conjunt reduït d'aplicacions de SIG locals de suport a la gestió del sistema de qualitat dels parcs, el projecte ha anat evolucionant vers un sistema corporatiu en xarxa que té per finalitat registrar, processar i efectuar el seguiment d'una bona part de les tasques de gestió i de coneixement de l'estat dels parcs, segons el Pla estratègic del projecte SIGEP elaborat l'any 2007, prenent com a base un conveni de col·laboració amb el Laboratori d'Informació Geogràfica i Teledetecció (LIGIT) de la Universitat Autònoma de Barcelona.

Any rere any es va incrementant el volum d'informació alfanumèrica de què es disposa en la base de dades central del sistema, juntament amb les capes d'informació cartogràfica específiques de la gestió dels parcs i generals de referència. També es van dissenyant aplicacions de SIG en entorn web que implementen algunes de les tasques més destacades de gestió dels parcs i que ajuden a garantir la millora continuada de la qualitat de la gestió i fer-ne un monitoratge constant.

Funcionalitats i aplicacions consolidades

Aplicació	Finalitat
Visualitzador SIGEP	Desplaçar-se per les aplicacions i per la base cartogràfica per geolocalitzar enregistraments de totes les aplicacions i facilitar una primera producció cartogràfica simple.
Contactes i <i>mailings</i>	Gestionar les dades de les persones, entitats i empreses que s'enregistren a partir de les aplicacions específiques locals del SIGEP.
Gestió d'informes i expedients	Gestionar tots els processos per a l'elaboració d'informes preceptius o altres formes de resolució (denúncies, escrits, informes...), iniciats a instància de tercers, per iniciativa pròpia o arran de la detecció d'una incidència.
Seguiment i avaluació de la gestió (SIRGA)	Determinar el grau d'assoliment de cada un dels objectius genèrics previstos en l'inici de l'any, a partir de totes les actuacions que cal fer en cadascun dels parcs durant l'annualitat corresponent i basant-se en l'avaluació continuada d'una sèrie d'indicadors específics.
Mòdul de projectes	Gestionar els processos de tramitació dels projectes d'obres i serveis i de l'expedient administratiu de contractació.
Documents i baixades	Gestionar les baixades i documents per accedir a documentació de l'organització o per treballar en la gestió dels usuaris: manuals, plans d'itineraris, plans d'ús públic, models (de contractes, concessions, etc.), enllaços d'interès, baixada de cartografia, eines GIS, etc.
Registre general d'incidències	Unificar l'entrada i l'enregistrament de tots els tipus d'incidència per tal de dotar la gestió dels parcs de més rapidesa i eficiència i evitar demores i confusions sobre el tractament i l'eina a emprar per a cada tipus particular d'incidència, si hom hagués de fer servir una aplicació diferent per enregistrar cada tipus d'incidència.
Incidències del Sistema de Qualitat	Gestionar les incidències que són objecte de sistemes de control de la qualitat de la gestió. També, per extensió, s'utilitza provisionalment per tractar els informes de guarderia relatius a termes que no tenen relació estricta amb la Norma Q de qualitat mentre no hi hagi instal·lada una aplicació de gestió d'informes.
Suggeriments	Gestionar els suggeriments que fan els usuaris en els parcs. Permet fer-ne el seguiment, la gestió i la resolució i avaluar el grau de compliment de la resposta.
Inventari d'equipaments	Crear l'inventari d'equipaments de la Xarxa de Parcs Naturals pel que fa a la descripció i documentació dels serveis que ofereix cadascun dels diferents equipaments.
Incidències d'incendis	Enregistrar i gestionar les incidències que es produeixen en matèria d'incendis forestals, especialment a partir de les dades que recullen els operadors radiotelefònics durant el període de desplegament del Dispositiu de Vigilància d'Incendis d'estiu.
Infraestructures de prevenció d'incendis forestals	Gestionar l'inventari d'elements del Pla de prevenció d'incendis forestals, com ara punts d'aigua i punts de guaita.
Inventari de mobiliari exterior	Gestionar els inventaris dels elements de mobiliari exterior situats als parcs, vies de comunicació o equipaments (baranes, fonts, cadenes...).

Aplicació	Finalitat
Inventari de senyalització	Gestionar els inventaris dels elements de senyalització exterior direccional i informativa situats als parcs i produir fitxes per a la generació de comandes.
Inventari de localitzacions	Gestionar altres inventaris no programats amb una mateixa estructura de dades.

Servei de manteniment integral del SIGEP

Per tal de garantir el funcionament i la millora del SIGEP, es disposa d'un contracte de servei de manteniment integral del sistema d'informació geogràfica de gestió de la Xarxa d'Espais Protegits (SIGEP) de la Diputació de Barcelona.

Els objectius principals són la prestació del servei de manteniment del sistema (correctiu, preventiu i perfectiu, i evolutiu), la prestació de suport de segon nivell i la formació als usuaris, i es descriuen a continuació:

Manteniment del funcionament del sistema

- Manteniment correctiu: aplicació de correccions de totes les incidències tècniques i funcionals que provoquen un comportament inadequat del sistema o un mal funcionament.
- Correcció de dades: modificació sobre el conjunt d'informació del sistema.
- Manteniment perfectiu i preventiu: desenvolupament de solucions tècniques adreçades a les millores del sistema i a la reducció de les accions del manteniment correctiu i la correcció de dades.
- Gestió de canvis i pas a producció: implantació inicial en un entorn de desenvolupament i integració a l'entorn de la producció de modificacions i millores sobre les aplicacions del sistema.
- Administració del servei: accions orientades a garantir el bon funcionament i l'administració de l'entorn web del sistema SIGEP.

Formació i suport

- Suport continuat als usuaris amb atenció permanent de consultes (per correu electrònic, telèfon i *in situ*) i formació en relació amb el conjunt d'aplicacions del SIGEP i/o aplicacions de sistemes d'informació geogràfica.
- Altres formacions derivades de la gestió, el manteniment i la resolució d'incidències quan ha calgut formació a grans grups d'usuaris, quan s'han necessitat millores substancials en els processos de gestió de les diferents aplicacions o quan hi ha hagut versions o aplicacions noves.

Manteniment evolutiu

Simultàniament a les tasques de caràcter correctiu i de formació, també es duen a terme accions de manteniment evolutiu que requereixen una planificació més acurada. El conjunt d'accions de caire evolutiu es fa de manera prioritària al llarg del període de servei de manteniment i té com a objectiu avançar en la millora, optimització i extensió del SIGEP.

Cadascuna de les accions evolutives elabora un cas de treball complet, que agrupa les tasques següents:

- Anàlisi de requeriments d'usuari i requeriments funcionals de les adaptacions o millores
- Especificació detallada de la funcionalitat de les adaptacions o millores
- Disseny funcional i operatiu de les adaptacions o millores
- Programació de les adaptacions o millores
- Redacció de la documentació tècnica d'implementació de les aplicacions millorades
- Redacció o actualització del manual d'usuari de les aplicacions millorades
- Instal·lació i pas a l'entorn de producció de les aplicacions millorades

Mensualment s'elabora un informe que recull les tasques que s'han dut a terme de prestació del servei de **manteniment del sistema**, la prestació de **suport** i la **formació** als usuaris, així com la prestació de **manteniment evolutiu**.

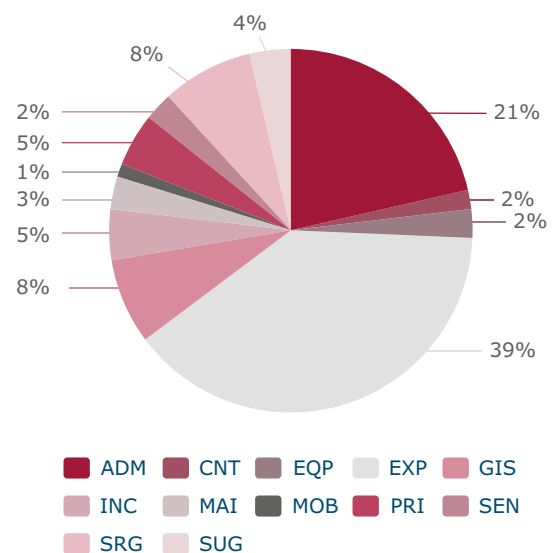
Les atencions prestades per al manteniment del sistema i la resolució d'incidències s'enregistren en l'aplicació de la Relació d'Incidències Correctives (RIC). En cada informe mensual es presenta un resum de les tasques de manteniment que s'han dut a terme; en els apartats d'evolució del servei es mostren les dades de les incidències produïdes i ateses, el manteniment evolutiu, els gràfics i els indicadors segons els acords de nivell de servei estipulats en el contracte.

La disponibilitat de la RIC i l'explotació de les seves dades enregistrades nodreixen el **registre i el seguiment de tasques centralitzat (RSTC)**, que comptabilitza la distribució del temps a cadascuna de les tasques que es porten a terme (correctius, preventius i perfectius, evolutius i suport), analitzat en la prestació del servei de manteniment, formació i suport als usuaris, i la **base de dades de coneixement (BDC)**, que descriu la metodologia emprada per resoldre cadascuna de les atencions i incidències.

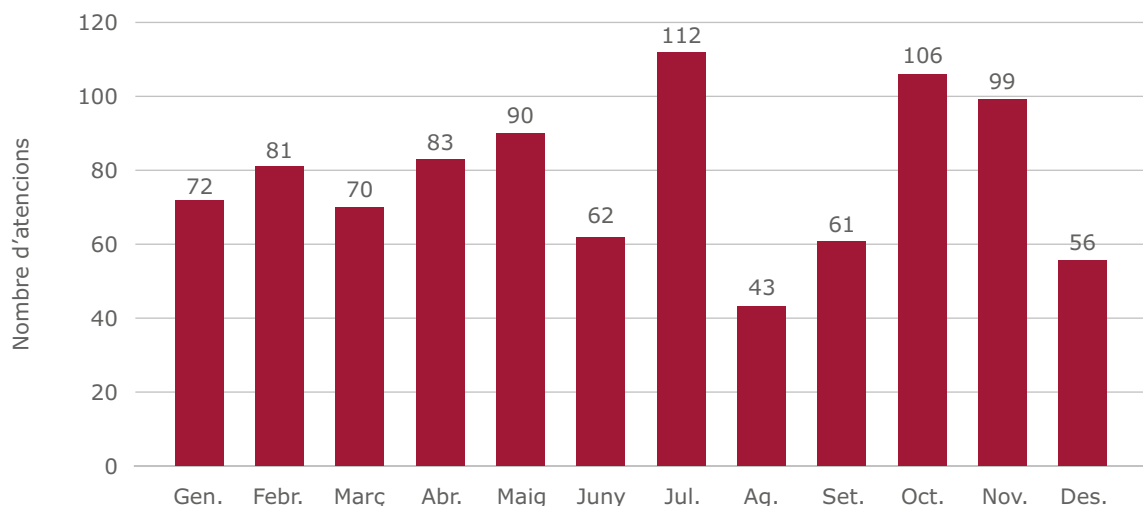
En la taula següent es recullen les **atencions prestades durant tot l'any** en concepte de manteniment, agrupades per tipologies (les dades es refereixen al conjunt de parcs de la XPN):

Abreviatura	Concepte	Atencions
ADM	Administració	127
CNT	Contractes d'obres i projectes	10
EQP	Equipaments	15
EXP	Expedients	233
GIS	GIS	45
INC	Incidències de Qualitat	27
MAI	Contactes i mailings	17
MOB	Mobiliari	7
PRI	Procediments informatius	28
SEN	Senyalització	15
SRG	SIRGA	48
SUG	Suggeriments	22
Total general		1.925

Distribució percentual de les atencions prestades per tipologia



Pel que fa al **nombre d'atencions**, l'evolució mensual al llarg de l'any és la que es mostra en el gràfic següent:



Quant al **manteniment evolutiu**, fins ara s'han elaborat els mòduls següents:

Codi	Títol	Descripció
EVO.1	Informes d'activitats (ús públic)	Incorporació de la gestió de dades de les activitats d'ús públic (dates, participants...) i creació d'explotacions
EVO.2	Activitats generals / Agenda	Automatització del calendari de les activitats als parcs
EVO.3	Incidències d'informes de guarderia	Generació i tramitació dels informes de guarderia
EVO.4	Circuit SSG	Creació del circuit dels informes de la Secció de Suport a la Gestió
EVO.5	Mòdul de projectes (SSG)	Aplicació per a la gestió dels projectes d'obres i serveis i de l'expedient administratiu de contractació
EVO.6	Equipaments (ús públic)	Connexió de l'aplicació del SIGEP amb el portal de dades obertes de la web de la XPN
EVO.7	Aplicació d'inventari	Aplicació per a la gestió genèrica d'inventaris
EVO.8	Finques	Creació de la capa de finques i integració en el visualitzador de cartografia
EVO.9	Integració d'expedients a la seu electrònica	Integració del SIGEP amb la seu electrònica de la Diputació de Barcelona i formularis de la Xarxa de Parcs Naturals
EVO.10	Gestor de baixades i documents	Gestió d'un repositori de recursos (eines cartogràfiques, enllaços web, etc.) i models (models de documents per redactar informes, plantilles per elaborar mapes, etc.)
EVO.11	Tramitació dels suggeriments a expedients	Generació del circuit de tramitació de resposta als suggeriments
EVO.12	Conformitat d'expedients (OASJ)	Millores del circuit de tasques del personal de l'OASJ
EVO.13	Personal vacant sense perdre històrics	Baixes i jubilacions (directors, tècnics, guardes): INCQ, SIRGA i EXP
EVO.14	Millores de les aplicacions d'incidències	Fitxa i procediments
EVO.15	Documents	Modificació en la gestió i emmagatzematge dels documents de les aplicacions del SIGEP
EVO.16	Gestió de dades de finques	Ampliació de les explotacions sobre les dades de finques
EVO.17	Finques. Explotacions	Explotacions cartogràfiques sobre les dades de finques
EVO.18	Expedients. Agenda d'activitats	Modificació i aplicació de les dades de l'agenda d'activitats
EVO.19	Mòdul de projectes. Noves funcionalitats	Ampliació de les dades gestionades i dels processos dels circuits
EVO.20	Equipaments. Noves dades web	Adaptació de les dades i explotacions a les millores del web d'equipaments de parcs
EVO.21	Adaptació dels circuits a la nova estructura	Millores en els circuits de l'aplicació d'expedients per a adaptar-los a la nova estructura de la Gerència de Serveis de Parcs Naturals al febrer de 2022
EVO.22	Mòdul de projectes. Adaptació a la nova estructura	Millores en els circuits de l'aplicació del mòdul de projectes per a adaptar-los a la nova estructura de la Gerència de Serveis de Parcs Naturals al febrer de 2022
EVO.23	Incidències de seguiment d'expedients	Millores en l'aplicació d'incidències de Qualitat i Informes d'expedients per vincular les activitats i actuacions als informes de guarderia o incidències de Qualitat derivades
EVO.24	Mòdul de projectes. Nova tipologia	Millora de l'aplicació del mòdul de projectes per a la gestió de nous tipus d'actuacions: tasques de manteniment o actuacions de contractes menors
EVO.25	Inventari de masies i cases rurals	Configuració de l'aplicació d'Inventari de localitzacions per a l'inventari de masies mitjançant el SIGEP
EVO.26	Gestió d'incidències i informes de guarderia	Millora a l'aplicació de Gestió d'Incidències per configurar la traçabilitat en el circuit de resolució de les incidències i informes de guarderia
EVO.27	Administració i gestió d'ArcGIS Portal	Creació d'aplicacions en entorn Survey123 d'ArcGIS Online d'Esri: inventari de masies, inventari de senyalització i registre d'incidències
EVO.28	Senyalització. Inventari	Petit perfectiu sobre l'aplicació d'inventari de senyalització per a la gestió d'inventari de comandes
EVO.29	Mòdul de projectes. Noves millores	Millora de l'aplicació del mòdul de projectes per a la gestió de tasques diàries dels tècnics de la Secció de Gestió del Territori

Codi	Títol	Descripció
EVO.30	Portal. Administració de cartografia	Gestió de la cartografia publicada a l'entorn d'ArcGIS Online de la Diputació de Barcelona
EVO.31	Portal. Administració de dades d'aplicacions	Gestió a l'entorn d'ArcGIS Online de la Diputació de Barcelona de les dades introduïdes a les aplicacions mòbils en entorn Survey123
EVO.32	Portal. Aplicació dades SIGEP	Manteniment evolutiu i perfectiu de les aplicacions existents en entorn Survey123 d'ArcGIS Online d'Esri
EVO.33	Gestió de les dades Portal en SIGEP	Desenvolupament en l'entorn SIGEP de les dades existents en el Portal, registrades des de les aplicacions a l'entorn Survey123 d'ArcGIS Online d'Esri

Al llarg d'aquest any s'han desenvolupat i posat en servei els evolutius següents:

Codi	Títol	Descripció
EVO.34	SIRGA. Noves funcionalitats	Edició de l'estructura bàsica del POA. Eliminació dels indicadors, nous atributs vinculats a les actuacions i creació d'una fitxa descriptiva
EVO.35	Equipaments. Altres equipaments no ús públic	Creació de nous atributs vinculats als equipaments i ampliació de l'inventari a equipaments no vinculats a l'ús públic

Seguiment i control de la normativa

La gestió del pla especial implica el control del compliment de les disposicions del text normatiu i de les diverses normes legislatives vigents relatives als àmbits jurídics relacionats amb l'espai protegit.

Això comporta les activitats de caire juridicoadministratiu següents:

- **Informes** preceptius dels projectes i les activitats que es pretenen desenvolupar en l'àmbit del pla especial.
- Actuacions contra les infraccions comeses, que s'instrumenten bàsicament en la presentació de **denúncies** davant els organismes competents.

A banda d'aquestes qüestions, també hi ha un volum important d'expedients relacionats amb la gestió del pla especial que, sense tenir el caràcter normatiu d'informe o denúncia, impliquen una comunicació formal entre l'espai protegit i la societat. Són tots els **escrits** que es generen arran de consultes, de sol·licituds de subvenció, o com a resultat de l'acció dels guardes del parc, i que comporten un procés de relació amb tercers.

Els expedients tramitats al llarg de l'exercici, agrupats temàticament, són els següents:

Expedients gestionats

Tipologia	Inf.	Den.	Escr.	Total	%
Abocaments / vehicles abandonats					
Accidents / Rescats / Recerca de persones					
Activitats científiques, culturals i educatives	10			10	6,4
Activitats esportives, turístiques i de lleure	43			43	27,4
Actuacions urbanístiques	23			23	14,6
Altres escrits relacionats amb subvencions					
Aplecs, trobades, festes i fires	1			1	0,6
Aprofitaments de recursos naturals (agrícoles, ramaders o miners)	1			1	0,6
Caça (aprofitaments i PTGC - plans tècnics de gestió cinegètica)	1			1	0,6
Circulació motoritzada					
Filmacions i reportatges fotogràfics	55			55	35,0
Incendis	1			1	0,6
Informació general					
Informes interns de subvencions a ajuntaments					
Informes interns de subvencions a particulars					
Instal·lacions tècniques	3			3	1,9
Pla de conservació, seguiment i recerca (animals morts o abandonats)					
Pla de conservació, seguiment i recerca (fauna/flora)					
Pla de conservació, seguiment i recerca (paisatge)					
Suggeriments Q					
Treballs forestals (aprofitaments i PTGMF - plans tècnics de gestió i millora forestal)	18			18	11,5
Xarxa viària	1			1	0,6
z_Altres					
TOTAL	157	0	0	157	100,0

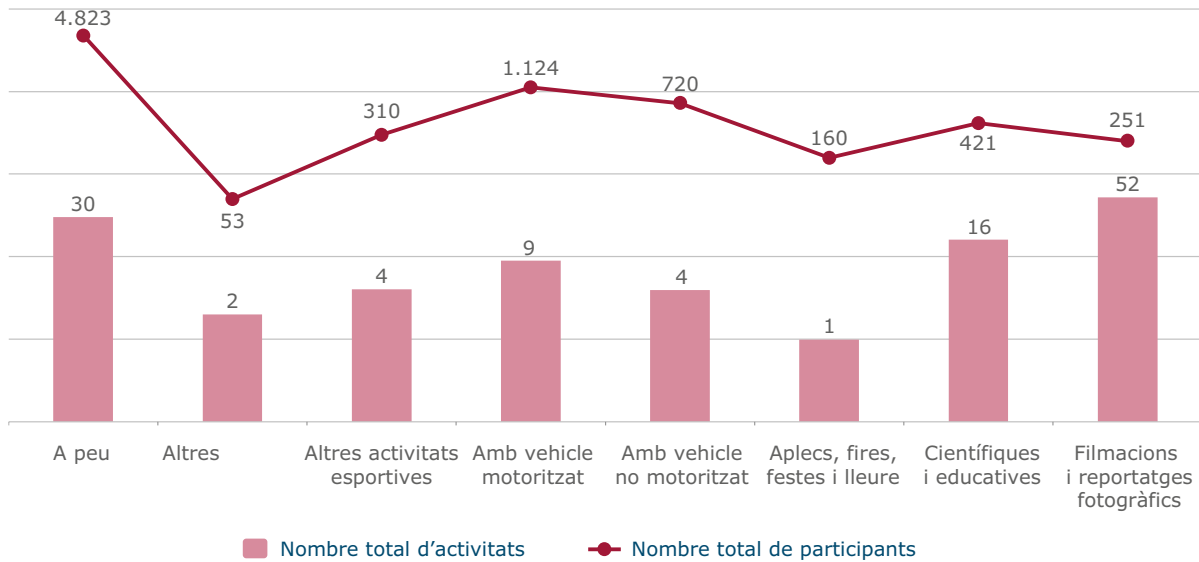
Abreviatures: Inf.: informes / Den.: denúncies / Escr.: escr

Activitats d'ús públic informades

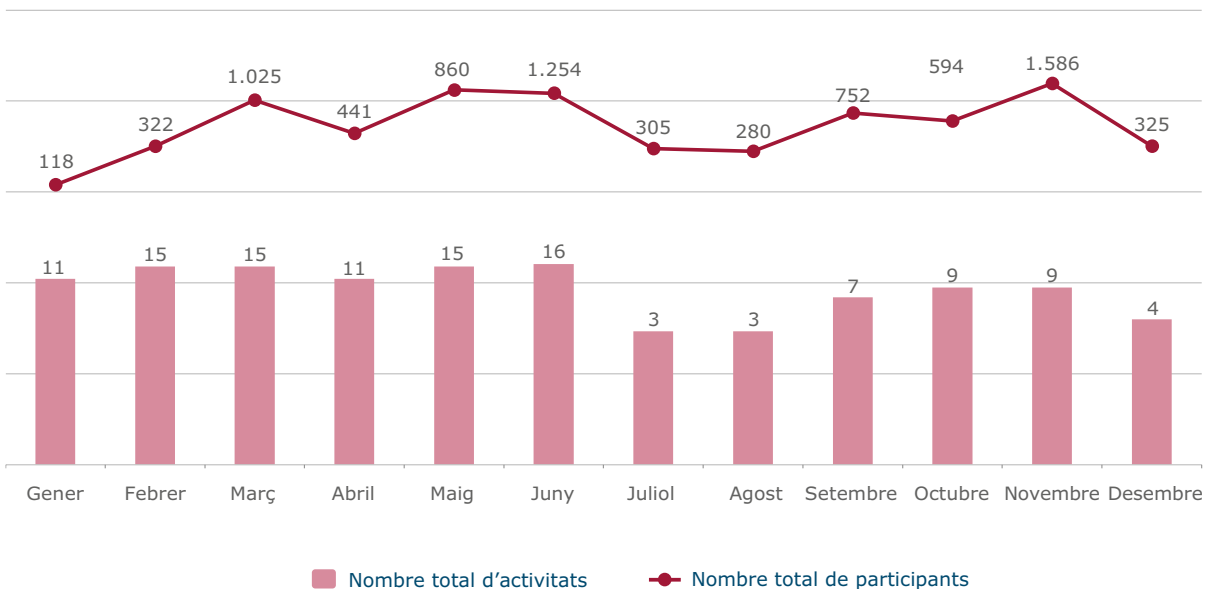
Enguany s'han informat un total de **118 activitats d'ús públic**, amb un total de **7.862 participants**.

Els totals d'activitats i participants, agrupats per tipologia d'activitat i per mesos, així com l'evolució interanual els podeu visualitzar en els gràfics següents:

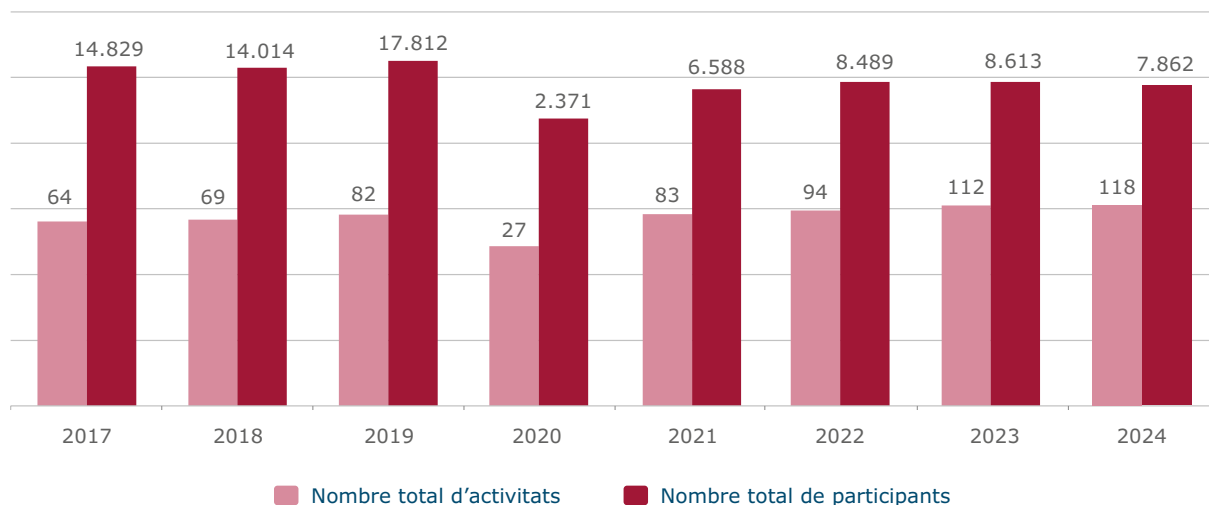
Distribució per tipologies del nombre d'activitats d'ús públic informades i de participants



Distribució mensual del nombre d'activitats d'ús públic informades i de participants



Evolució interanual del nombre d'activitats d'ús públic informades i de participants (2023)



Accions formatives, jornades, seminaris i actes organitzats

El personal de l'Espai Natural de les Guilleries-Savassona ha participat en els cursos següents:

Acció formativa	Data	Durada
III Congrés Nacional d'Educació Ambiental	26/01/2024	7 hores
Flexibilitat: ment, cor, intenció oberts	de l'1 al 29 de febrer de 2024	9,5 hores
Sessió de renovació Biosphere 2024	28/02/2024	1 hora
2a Trobada d'intercanvi dels programes de seguiment del Museu de Ciències Naturals de Granollers a la XPN	20/3/24	6,5 hores
Ús de les xarxes socials en clau de divulgació i conservació de la XPN: instagram	de l'11 al 25 d'abril de 2024	10,5 hores
Jornada d'innovació turística	16/5/24	6 hores
XXII Congrés Europarc España	del 22 al 26 de maig de 2024	40 hores
Formació Orux Maps. Cartografia al dispositiu mòbil	29 de maig i 10 de juny de 2024	5 hores
Jornada Impulsa l'APS a l'àmbit local. Dificultats, reptes i oportunitats	30/5/24	3 hores
Curs CBMS	02/06/2024	8,30 hores
Taller de turisme: com gestionar les queixes dels nostres clients	04/06/2024	3 hores
Jornada Tècnica. Situació actual de la papallona del boix	06/06/2024	2 hores
Risc d'exposició a l'amiant (RD 397/2006)	06/06/2024	4 hores
Sessió col·lectiva Osona Biosphere 2024	12/6/24	3,5 hores
Formació monitoratge basses Espai Natural de les Guilleries Savassona	12/06/2024	4,5 hores
I Trobada de presentació d'estudis de Guilleries Savassona i Montesquiú	19/06/2024	8,5 hores
Jornada formativa de punts d'aigua	26/06/2024	3 hores
Condicions ambientals adverses	8/7/24	3 hores
Taller de turisme: el cervell en positiu	15/10/2024	3 hores
Jornada Tècnica de gestió de les poblacions de senglar	23 d'octubre i 13 de novembre de 2024	4 hores
Planificación del uso público en espacios naturales protegidos	del 19 al 30 de novembre de 2024	24 hores

Certificació de compromís amb la sostenibilitat (Biosphere)

El programa de certificació Biosphere és un programa de turisme sostenible, voluntari i independent, adreçat a empreses i administracions. El programa té reconeixement i presència internacional i neix amb el suport de l'ONU i l'Organització Mundial del Turisme (OMT). A més està alineat amb les estratègies de turisme sostenible de Catalunya i Barcelona, que adapten el turisme als 17 objectius de desenvolupament sostenible de l'ONU.

Els seus objectius principals són:


1. Incorporar el teixit empresarial sota la protecció de la destinació de les tres marques de la província certificades amb Biosphere.
2. Incorporar nous criteris propis per a la sostenibilitat, mantenint aspectes de qualitat turística. Donar una garantia pels turistes en matèria de gestió sostenible, conservació mediambiental, protecció cultural, desenvolupament socioeconòmic i satisfacció del client.
3. Tenir una metodologia pròpia: formació, tallers de destinació, assessorament personalitzat, verificació de compliment, i sobretot, el pla de millora.
4. Donar cobertura a totes les empreses/serveis distingits amb el certificat de Qualitat Turística en Destinacions (SICTED), així com a altres certificacions de qualitat.
5. Alinear-se amb les estratègies de turisme sostenible de Catalunya i de l'Ajuntament de Barcelona. 2017 com a any clau. Projecció i promoció. Treball liderat conjuntament amb la Cambra de Comerç de Barcelona. Manteniment de preus per a l'adhesió i contractació d'experts assessors per a la implantació.
6. Promoure's i projectar-se en l'àmbit internacional a través de les tres marques de la província certificades amb Biosphere.
7. Implantar a través dels ens gestors comarcals.

L'Espai Natural ha rebut el distintiu al compromís de sostenibilitat Biosphere. L'acte de lliurament es va fer el 12 de desembre de 2024 a la Colònia Borgonyà, en el marc de la celebració de la XII Nit del Turisme. Dins l'Espai Natural també han rebut el distintiu els centres d'informació de Sant Julià de Vilatorrada, Tavèrnoles i Vilanova de Sau.

L'Espai Natural va obtenir el distintiu per primera vegada l'any 2017.

L'any 2024 es van executar les actuacions de millora que es recullen a la taula següent:

Acció	Responsable	Durada	Cost euros	Estat
Redacció del projecte de millora de depuració d'aigües residuals al punt d'informació de l'àrea d'espali del pantà de Sau	Martí Comellas	4 mesos	0,00 €	Executat
Conceptualització d'una exposició permanent sobre geologia i fòssils de l'Espai Natural de les Guilleries-Savassona pel Centre d'informació de Folgueroles	Alba Ludevid	4 mesos	5.203,00 €	Executat
Conceptualització i prova pilot de la unitat didàctica de 1r de primària per les escoles de dins de l'àmbit de l'Espai Natural. Les escoles estan a les poblacions de Folgueroles, Sant Julià de Vilatorrada i Vilanova de Sau i acullen infants dels tres municipis i de Tavèrnoles.	Alba Ludevid	1 any	9.526,94 €	Executat
Conceptualització i prova pilot de la unitat didàctica de 5è de primària per les escoles de dins de l'àmbit de l'Espai Natural. Les escoles estan a les poblacions de Folgueroles, Sant Julià de Vilatorrada i Vilanova de Sau i acullen infants dels tres municipis i de Tavèrnoles.	Alba Ludevid	1 any	6.336,77 €	Executat
Aprovació del Pla estratègic de Salut Natura i Benestar de la Xarxa de Parcs Naturals de la Diputació de Barcelona	Xavier Roget - Diputació de Barcelona	8 mesos		Executat
Contracte menor pe l'estudi d'afluència dels visitants i mobilitat turística a l'Espai Natural de les Guilleries-Savassona. L'estudi es planteja per tots els municipis de dins de l'àmbit del Consorci de l'Espai Natural: Folgueroles, Sant Julià de Vilatorrada, Tavèrnoles, Vilanova de Sau i Sant Sadurn d'Osormort.	Alba Ludevid	1 any	15.615,00 €	Executat
Instal·lació d'un comptador de vehicles a la vall de Sau per una gestió eficient de l'arribada i sortida dels visitants de la zona	Alba Ludevid	15 dies	726,00 €	Executat
Conceptualització i maquetació d'un plafó per a zones ramaderes, els gossos domèstics i els gossos de protecció del bestiar	Alba Ludevid	8 mesos	- €	Executat
Conceptualització i elaboració d'una infografia per informar als usuaris de les dades destacades de la meteorologia de l'Espai Natural	Alba Ludevid	4 mesos	- €	Executat



Infografia per informar de les dades destacades de meteorologia. Font: Arxiu XPN



Exposició permanent sobre geologia i fòssils conceptualitzada pel Centre d'Informació de Folgueroles. Font: Arxiu XPN