

Memòria 2024



Imatge de la coberta: guarda en un punt d'observació a la Morella (la Pleta Xica). Font: Arxiu XPN

© Diputació de Barcelona

Juny del 2025

Coordinació i edició: Subdirecció d'Imatge Corporativa i Promoció Institucional
de la Diputació de Barcelona

Impressió: Departament de Reproducció Gràfica de la Diputació de Barcelona

Índex

Introducció	5
Presentació	5
Notes prèvies	6
1. Dades generals	7
1.1. Figura jurídica, data de creació i normativa d'aplicació	7
1.2. Administració promotora i raó social	8
1.3. Àmbit geogràfic i administratiu	9
1.3.1. Comarques i municipis	10
1.3.2. Dades de població	12
1.3.3. Titularitat del sòl	13
2. Òrgans de gestió i participació	15
2.1. Presentació	15
2.2. Consell Coordinador	15
2.3. Comissió Consultiva (Parc del Garraf)	17
3. Mitjans i recursos	19
3.1. Personal	19
3.2. Equipaments	20
3.2.1. Oficina del parc	21
3.2.2. Centres d'informació	21
3.2.3. Punts d'informació	23
3.2.4. Centres de documentació	27
3.2.5. Equipaments d'educació ambiental	28
3.2.6. Equipaments culturals	30
3.2.7. Àrees d'aparcament	32
3.2.8. Itineraris a peu senyalitzats	33
3.3. Material de divulgació i comunicació	35
3.4. Parc mòbil	39
3.5. Pressupost	40
4. Principals activitats dutes a terme	42
El programa d'activitats	42
4.1. Conservació del patrimoni natural i cultural	43
4.1.1. Activitats de conservació i restauració	43
Actuacions enfocades a la conservació i la millora d'hàbitats i recursos naturals	43
Pla de seguiment i recerca	45
Resum dels seguiments i estudis de conservació de la biodiversitat realitzats durant el 2024	45
4.1.2. Activitats de prevenció i gestió del territori	47
Pla de vigilància i prevenció d'incendis (campanya d'estiu)	47
Gestió i manteniment del patrimoni	48
4.2. Desenvolupament sostenible i benestar de la població local	49
4.2.1. Polítiques de foment agrícola, forestal, de serveis i cultural	49
Subvencions	49

Viu el parc	51
Viu el parc artístic	53
Poesia als parcs	55
Parcs en concert	56
Parc a taula	58
Carta Europea de Turisme Sostenible	59
4.2.2. Infraestructures i serveis generals	60
Xarxa viària	60
Senyalització	60
Gestió de residus i recollida d'escombraries	61
Altres actuacions de manteniment d'infraestructures i de prestació de serveis	61
4.3. Ús públic i educació ambiental	62
4.3.1. Creació i manteniment d'equipaments	62
Actuacions a la xarxa d'equipaments	62
4.3.2. Activitats d'ús públic, educació ambiental i comunicació	63
Estratègia d'educació ambiental	63
Pla d'ús públic dels parcs del Garraf, d'Olèrdola i del Foix	64
Dades de freqüentació	64
Ocupació d'equipaments	67
Punts d'informació	68
Activitats dels centres i punts d'informació del parc	70
Activitats dels centres de documentació del parc	72
Viu el parc a l'escola	73
Dia Europeu dels Parcs i Setmana de la Natura	75
Propostes d'Aprenentatge Servei (APS) i Servei Comunitari	76
Passejades guiades	77
Coneguem els nostres parcs	79
Parcs i biblioteques... naturalment!	80
Estades a les escoles de natura amb pernoctació	81
Activitats amb voluntariat als parcs	82
Informes d'activitats organitzades als parcs del Garraf i d'Olèrdola	83
Foment de l'accessibilitat al parc	85
Dades web, xarxes socials i aplicació mòbil	86
4.4. Activitats de coordinació i governança	87
4.4.1. Activitats de planificació i participació	87
Programació d'objectius i actuacions. Indicadors d'execució	87
Reunions dels òrgans de gestió i participació	88
Convenis	90
Relacions externes	91
Coordinació general	91
4.4.2. Activitats generals i de suport	92
Projecte SIGEP	92
Seguiment i control de la normativa	97
Accions formatives, jornades, seminaris i actes organitzats	102

Introducció

Presentació

L'any 2024 ha estat un any de canvi en la direcció del Parc del Garraf amb la incorporació del nou director durant el mes de març. Un relleu per ocupar el lloc que va deixar vacant per jubilació l'anterior director, i abans biòleg del Parc des dels anys 80, en Santi Llacuna.

Climatològicament, es recordarà aquest any per una clar punt d'inflexió en les precipitacions al Parc, amb unes pluges abundants amb registres molt superiors a les mitjanes de les sèries històriques (des de 1978). Tot i aquest respir, el Parc continua treballant per recuperar i millorar les infraestructures existents per a l'emmagatzematge d'aigua de pluja al territori.

Aquesta recàrrega dels aqüífers no ha pogut evitar l'efecte de l'estrès hídric acumulat en la vegetació durant el període de sequera anterior. No obstant ser espècies molt resistents a la sequera, han aparegut rodals amb un nombre considerable d'individus morts o molt debilitats. S'ha treballat per delimitar aquestes zones i iniciar els treballs de retirada dels peus que puguin comprometre la seguretat, els més propers a vials de comunicació o zones més freqüentades.

Va començar l'estiu amb unes previsions d'una campanya d'incendis complicada, però la meteorologia hi va ajudar. Així, la coordinació entre les entitats i administracions que treballen per a la prevenció dels incendis als parcs s'ha vist recompensada amb uns molts bon resultats. En aquest sentit, des del Parc s'ha treballat coordinadament amb el Cos d'Agents Rurals per definir els punts informatius per a un hipotètic tancament del massís del Garraf en cas de risc molt elevat d'incendi (nivell 4 del [Pla Alfa](#)).

A nivell de l'ús públic, al Parc s'han dedicat molts esforços a revisar itineraris, fer una diagnosi de l'estat dels camins i corriols, proposar un mapa de camins per a les activitats organitzades, iniciar la redacció del pla de treball per a l'educació ambiental i el voluntariat, i altres projectes que es finalitzaran en els propers mesos.

S'ha produït un relleu al capdavant de la [Carta Europea de Turisme Sostenible \(CETS\)](#) al territori del Garraf, Olèrdola i Foix per continuar amb l'objectiu de promoure un turisme sostenible.

En relació amb els projectes europeus, s'ha treballat en dos projectes relacionats amb el canvi climàtic, el primer, iniciat l'any 2019, per a l'estudi i millora de les estructures de pedra seca [Stonewallsforlife](#) i, el segon, un gran projecte amb altres 18 territoris més a tota Catalunya amb una cocreació d'actuacions directes sobre el territori per a l'adaptació al canvi climàtic, el [Life eCOadapt50](#).

No s'oblidarà tampoc que després d'unes quantes temporades sense gaire èxit reproductiu totes les parelles de àligues cuabarrades del Parc han tingut un o més polls que ha sortit volant del seus nius.

S'ha elaborat un full de ruta per a la declaració del Parc Natural del Garraf, Olèrdola i Foix i poder gestionar també altres espais d'interès natural, com Colls i Miralpeix o l'espai marí Costes del Garraf.

Volem agrair la col·laboració de les societats de caçadors que aporten dades per al seguiment de la població del senglar. Tot i no ser un dels territoris de la província amb més densitat, els seus efectes són notables als cultius i a les zones urbanitzades. No podem tancar aquest breu resum de l'any sense donar les gràcies al Telm Busquets, el cap de la Unitat de guardes del Parc, que es va jubilar a la tardor d'enguany.

Notes prèvies

Abreviacions

Les abreviacions següents faciliten la presentació de taules i gràfics i són comunes per a tots els espais de la Xarxa de Parcs Naturals. Pot ser que alguna no es localitzi en aquesta memòria.

Abreviació	Significat
DIBA	Diputació de Barcelona
DDGI	Diputació de Girona
FOX	Parc del Foix
GRF	Parc del Garraf
GSEN	Gerència de Serveis d'Espais Naturals
GUI	Espai Natural de les Guilleries Savassona
MCO	Parc del Montnegre i el Corredor
MSY	Parc Natural del Montseny
MTQ	Parc del Castell de Montesquiu

Abreviació	Significat
OASJ	Oficina Administrativa i de Suport Jurídic
OLE	Parc d'Olèrdola
SAGTIO	Servei d'Anàlisi i Gestió Territorial, Inversions i Obres
SGPN	Servei de Gestió de Parcs Naturals
SLI	Parc de la Serralada Litoral
SLL	Parc Natural de Sant Llorenç del Munt i l'Obac
SMA	Parc de la Serralada de Marina
XPN	Xarxa de Parcs Naturals

Enllaços

Els enllaços que es troben en diversos punts d'aquest document porten a informació actualitzada en el moment en què es fa la consulta, que no ha de ser necessàriament la informació vigent referida a l'any de confecció d'aquesta memòria.

1. Dades generals

1.1. Figura jurídica, data de creació i normativa d'aplicació

Parc del Garraf

Pla especial de protecció del medi físic i del paisatge de l'Espai Natural del Garraf. D'acord amb la Llei sobre règim del sòl i ordenació urbana, text refós de 9 d'abril de 1976

Promogut per la Diputació de Barcelona i aprovat pel conseller de Política Territorial i Obres Públiques (Comissió d'Urbanisme) el 29 de juliol de 1986, **DOGC núm. 805, de 18 de febrer de 1987**.

Modificació:	22/11/1995	DOGC núm. 2157, de 22 de gener de 1996
Modificació:	11/06/1997	DOGC núm. 2415, de 18 de juny de 1997
Modificació i ampliació:	19/11/2001	DOGC núm. 3592, d'11 de març de 2002

Decret d'aprovació del Pla d'espais d'interès natural

El **Decret 328/1992** de la Generalitat de Catalunya, de 14 de desembre (DOGC núm. 1714, d'1 de març de 1993), en el seu annex 1, que relaciona la llista d'espais d'interès natural, inclou el **massís del Garraf**.

Directives comunitàries en matèria de conservació de la biodiversitat (LICs i ZEPAs)

Directiva 92/43/CEE del Consell, de 21 de maig de 1992, relativa a la conservació dels hàbitats naturals i de la fauna i flora silvestres.

Directiva 2009/147/CE del Parlament Europeu i del Consell, de 30 de novembre de 2009, relativa a la conservació de les aus silvestres.

Parc d'Olèrdola

El **Pla especial de protecció del medi físic i del paisatge de l'Espai Natural d'Olèrdola** va ser aprovat amb data de l'11 de novembre de 1992, i es va publicar la seva aprovació en el **DOGC núm. 1672, de 20 de novembre de 1992**.

El 2 de desembre de 1997 va ser aprovada la seva **modificació** i es va publicar en el **DOGC núm. 2562, de 22 de gener de 1998**.

Decret d'aprovació del Pla d'espais d'interès natural

El **Decret 328/1992** de la Generalitat de Catalunya, de 14 de desembre (DOGC núm. 1714, d'1 de març de 1993), en el seu annex 1, que relaciona la llista d'espais d'interès natural, inclou **Olèrdola**.

Directives comunitàries en matèria de conservació de la biodiversitat (LICs i ZEPAs)

Directiva 92/43/CEE del Consell, de 21 de maig de 1992, relativa a la conservació dels hàbitats naturals i de la fauna i flora silvestres.

Directiva 2009/147/CE del Parlament Europeu i del Consell, de 30 de novembre de 2009, relativa a la conservació de les aus silvestres.

Més disposicions legals d'utilitat per a la gestió d'espais naturals protegits

A banda de les esmentades, també són d'aplicació un conjunt de **disposicions legals**, tant de caràcter general com sectorial, que s'apliquen tot sovint en la gestió d'espais naturals protegits.

1.2. Administració promotora i raó social

Administració promotora

Diputació de Barcelona

Raó social

Diputació de Barcelona

Servei de Gestió de Parcs Naturals

C/ del Comte d'Urgell, 187

Edifici del Relotge, 3a planta

08036 Barcelona

Tel.: 934 022 428

A/e: s.gestioparcsn@diba.cat

Web: <https://parcs.diba.cat/>

Oficina del Parc del Garraf i Parc d'Olèrdola

Ctra. del Ratpenat a Plana Novella, km 3,5

08870 Sitges

Tel.: 935 971 819

A/e: p.garrafd@diba.cat

Web: <https://parcs.diba.cat/web/garrafd>

Web: <https://parcs.diba.cat/web/olerdola>

1.3. Àmbit geogràfic i administratiu

Mapes dels parcs del Garraf i d'Olèrdola



Mapa del Parc del Garraf



Mapa del Parc d'Olèrdola

Des d'aquest enllaç podeu accedir al [mapa de l'informador del parc](#) i al fullet [Benvinguts al Parc del Garraf i d'Olèrdola](#)

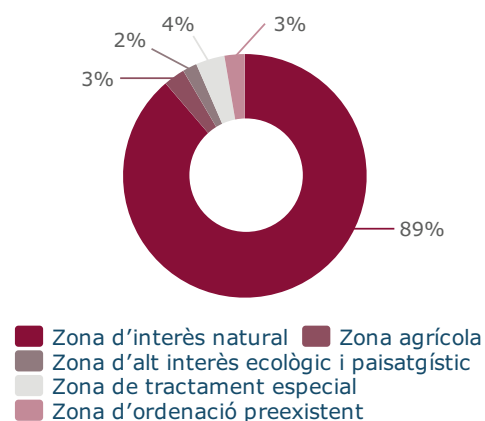
Superfícies i àmbits normatius

Parc del Garraf

La superfície total del Parc del Garraf és de **12.376,50 ha**.

Per tal de definir tractaments i usos específics més ajustats a les característiques concretes del territori, el Pla especial de protecció estableix i delimita les zones següents:

Àmbits normatius del Pla especial	ha	%
Zona d'interès natural	10.981,99	88,73
Zona agrícola	352,34	2,85
Zona d'alt interès ecològic i paisatgístic	236,61	1,91
Zona de tractament especial	471,66	3,81
Zona d'ordenació preexistent	333,92	2,70
Superfície total	12.376,50	100,0



Parc d'Olèrdola

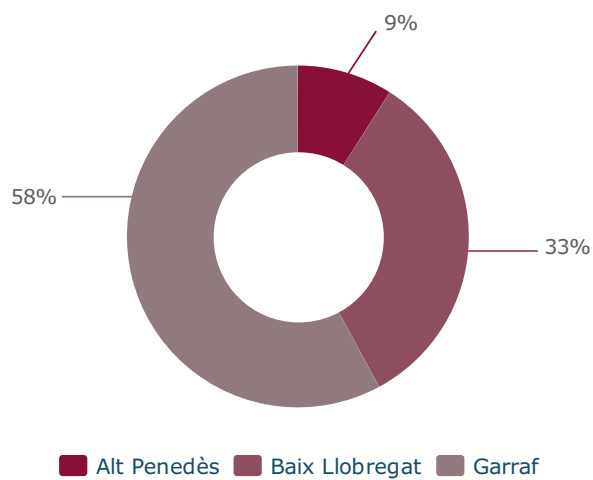
La superfície total del Parc d'Olèrdola és de **608,23 ha**, i no hi ha delimitació d'àmbits normatius.

1.3.1. Comarques i municipis

Parc del Garraf

Comarca	Municipi	Total (ha)	Superfície (ha) dins del parc	% municipi	% del total del parc
Alt Penedès			1.116,00		9,02
	Avinyonet del Penedès	2.913	396,00	13,59	3,20
	Olesa de Bonesvalls	3.079	720,00	23,38	5,82
Baix Llobregat			4.085,70		33,01
	Begues	5.044	2.949,50	58,48	23,83
	Castelldefels	1.287	187,00	14,53	1,51
	Gavà	3.075	949,20	30,87	7,67
Garraf			7.174,80		57,97
	Olivella	3.875	2.194,00	56,62	17,73
	Sant Pere de Ribes	4.080	1.584,80	38,84	12,80
	Sitges	4.385	2.797,00	63,79	22,60
	Vilanova i la Geltrú	3.399	599,00	17,62	4,84
Total			12.376,50		100,00

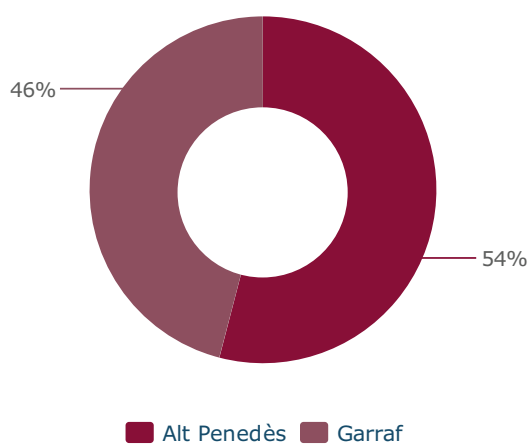
Distribució de la superfície del parc per comarques (%)



Parc d'Olèrdola

Comarca	Municipi	Total (ha)	Superfície (ha) dins del parc	% municipi	% del total del parc
Alt Penedès				280,00	46,05
	Olèrdola	3.015,00	280,00	9,29	46,05
Garraf				328,00	53,95
	Canyelles	1.423,00	328,00	23,05	53,95
Total			608,00		100,00

Distribució de la superfície del parc per comarques (%)



1.3.2. Dades de població

Població dels municipis dels àmbits dels parcs

Parc del Garraf

Municipi	Habitants 2024
Avinyonet del Penedès	1.745
Begues	7.439
Castelldefels	69.196
Gavà	47.961
Olesa de Bonesvalls	2.092
Olivella	4.452
Sant Pere de Ribes	32.006
Sitges	32.496
Vilanova i la Geltrú	70.293
Total	267.680

Parc d'Olèrdola

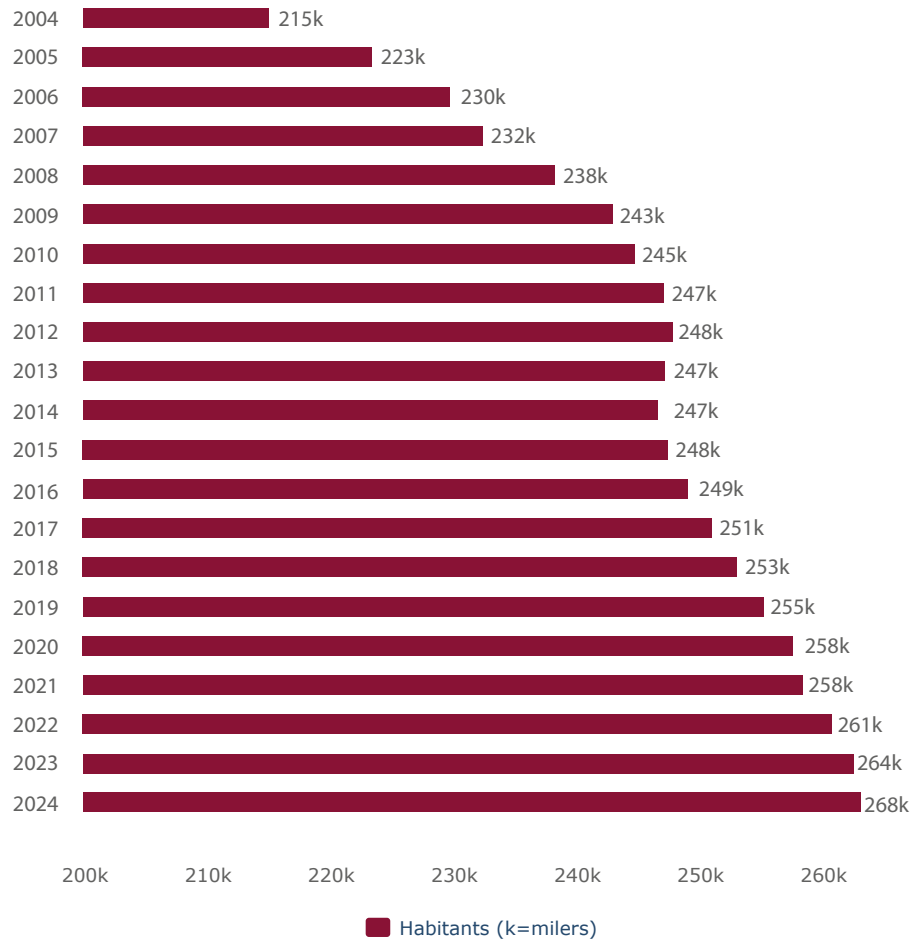
Municipi	Habitants 2024
Canyelles	5.360
Olèrdola	3.938
Total	9.298

Evolució anual de la població total dels municipis dels àmbits dels parcs

Font: Institut Cartogràfic de Catalunya; Idescat, Padró Municipal d'Habitants

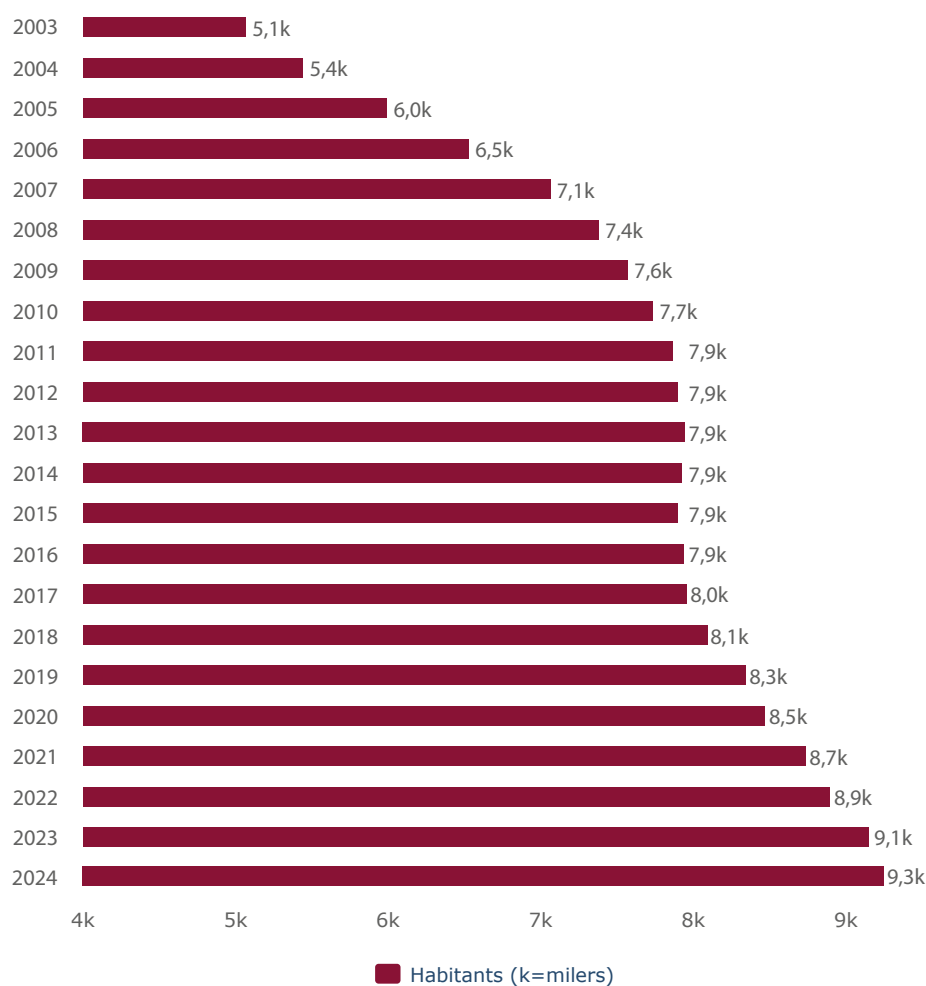
Parc del Garraf

Any	Habitants
2004	215.063
2005	223.494
2006	229.832
2007	232.447
2008	238.326
2009	243.026
2010	244.834
2011	247.181
2012	247.925
2013	247.231
2014	246.671
2015	247.521
2016	249.143
2017	251.110
2018	253.127
2019	255.295
2020	257.686
2021	258.464
2022	260.854
2023	264.302
2024	267.680



Parc d'Olèrdola

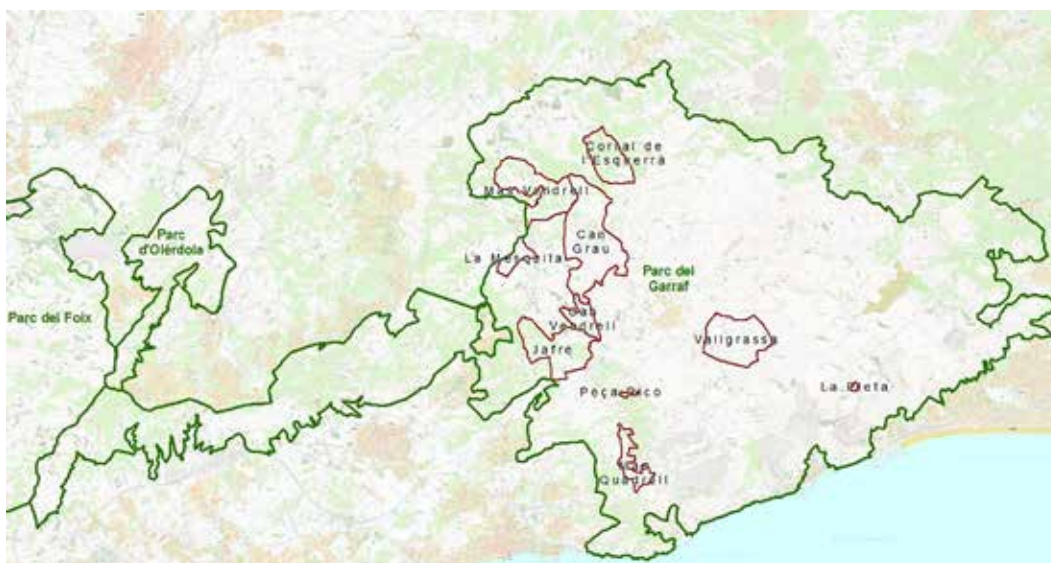
Any	Habitants
2003	5.063
2004	5.440
2005	5.991
2006	6.524
2007	7.063
2008	7.380
2009	7.566
2010	7.729
2011	7.866
2012	7.896
2013	7.945
2014	7.924
2015	7.893
2016	7.936
2017	7.953
2018	8.092
2019	8.339
2020	8.467
2021	8.733
2022	8.891
2023	9.186
2024	9.298

**1.3.3. Titularitat del sòl****Parc del Garraf**

Titularitat	Superfície (ha)	%
Titularitat pública	2.762,9	22,31
Diputació de Barcelona	1.101,9	8,90
Generalitat de Catalunya	1.232,0	9,95
Ajuntament de Barcelona	223,8	1,80
Ajuntament de Castelldefels	15,8	0,13
Ajuntament de Sant Pere de Ribes	149,4	1,21
Ajuntament de Gavà	40,0	0,32
Titularitat privada	9.613,6	77,69
Superfície total del parc	12.376,5	100,00

Finques públiques propietat de la Diputació de Barcelona

Terme municipal	Finques	Superfície (ha)
Begues	Vallgrassa	163,2
Olivella	Can Grau	288,9
	La Mesquita	36,3
	Mas Vendrell	169,6
	Can Vendrell	49,4
Sitges	Jafre	214,0
	Peça Rico	3,0
	Mas Quadrell	53,4
Olesa de Bonesvalls	La Pleta	3,0
	Corral de l'Esquerrà	105,7



Finques propietat de la Diputació de Barcelona al Parc del Garraf

Parc d'Olèrdola

Titularitat	Superfície (ha)	Percentatge (%)
Titularitat pública (Generalitat de Catalunya)	26,29	4,32
Titularitat privada	581,94	95,68
Superfície total del parc	608,23	100,00



Guarda en un punt d'observació a la Morella (la Pleta Xica). Font: Arxiu XPN

2. Òrgans de gestió i participació

2.1. Presentació

Les determinacions que estableix el Pla especial es duen a terme mitjançant el concurs de l'Administració del parc (la Diputació de Barcelona) i dos òrgans de gestió: el Consell Coordinador, que pretén garantir la participació i la col·laboració en la gestió de l'espai protegit de les diferents administracions públiques amb competències específiques en aquest àmbit territorial i de les organitzacions professionals o específiques directament interessades en la gestió de l'espai natural; i la Comissió Consultiva, constituïda pels representants dels ciutadans que, per la seva activitat econòmica o per la voluntat de participar en els afers públics, volen tenir un paper més actiu en el desenvolupament del pla.

Amb la mateixa voluntat d'aproximar la gestió del parc a la ciutadania, els parcs del Garraf i d'Olèrdola, juntament amb el Parc del Foix, treballen des del 2015 amb el certificat de qualitat, Carta Europea de Turisme Sostenible, un certificat impulsat per EUROPARC, en el qual, de manera participativa, es decideix i es treballa amb l'objectiu d'implantar un turisme sostenible en l'àmbit dels parcs naturals. La metodologia participativa consisteix en dos òrgans de treball: el Grup de Treball, un equip tècnic que es reuneix periòdicament per treballar les actuacions aprovades per EUROPARC, i el Fòrum Permanent, on anualment representants de tot el territori validen la feina feta pel Grup de Treball.

2.2. Consell Coordinador

Parc del Garraf

El Consell Coordinador del Parc del Garraf, constituït el 5 de març de 1987, té les funcions i la composició següents.

Funcions

- Conèixer anualment el pressupost i la proposta de programa de gestió.
- Vetllar pel compliment a l'interior de l'espai natural de les normes generals de protecció de la natura i de la normativa del pla.
- Emetre informes sobre els assumptes que se li sotmetin, en especial els previs a l'atorgament de les autoritzacions i els informes previstos en la regulació específica del Pla especial.
- Establir criteris i principis de col·laboració en l'actuació de les diferents administracions que intervenen en l'àmbit del pla.
- Ser informat de les directrius d'execució del Pla especial que en cada moment adoptin les administracions competents, com també elevar les propostes que estimi pertinents per a la millor gestió del Pla especial a les autoritats o els òrgans als quals pertoca.
- Instar les administracions competents, quan ho consideri convenient, perquè procedeixin a la revisió o modificació del Pla especial i informar amb caràcter preceptiu de qualsevol projecte de revisió o modificació.
- Ser informat de les probables constitucions de les comissions consultives.
- Conèixer la memòria anual redactada per la presidència.

Composició

Presidència (de la Diputació de Barcelona)

Excma. Sra. Núria Marín Martínez / Excma. Sra. Lluïsa Moret Sabidó

Vicepresidència

El diputat delegat de Mobilitat, Espais Naturals i Prevenció d'Incendis Forestals, Il·lm. Sr. Valentí Junyent Torras / el president delegat de l'Àrea d'Espais Naturals i Infraestructura Verda, Il·lm. Sr. Xesco Gomar Martin

Secretaria

La cap del Servei de Gestió de Parcs Naturals, Sra. Juana Barber i Rosado, en representació del secretari de la Diputació de Barcelona

Vocals

- L'alcalde de l'Ajuntament d'Avinyonet del Penedès, Il·lm. Sr. Cèsar Herráiz i Pujol
- L'alcalde de l'Ajuntament de Begues, Il·lma. Sra. Maria Mercè Esteve i Pi
- L'alcalde de l'Ajuntament de Castelldefels, Il·lm. Sr. Manuel Reyes López
- L'alcalde de l'Ajuntament de Gavà, Il·lma. Sra. Gemma Badia Cequier
- L'alcalde de l'Ajuntament d'Olesa de Bonesvalls, Il·lm. Sr. Jordi Ramos Tardà
- L'alcalde de l'Ajuntament d'Olivella, Il·lma. Sra. Marta Verdejo Sánchez
- L'alcalde de l'Ajuntament de Sant Pere de Ribes, Il·lma. Sra. Abigail Garrido Tinta
- L'alcalde de l'Ajuntament de Sitges, Il·lma. Sra. Aurora Carbonell i Abella
- L'alcalde de l'Ajuntament de Vilanova i la Geltrú, Il·lm. Sr. Juan Luis Ruiz
- El representant del Departament d'Agricultura, Ramaderia, Pesca, Alimentació i Medi Natural de la Generalitat de Catalunya, Sr. Josep Pena Sant
- La representant del Departament de Territori i Sostenibilitat de la Generalitat de Catalunya, Sra. Maria Mercè Sanmartí Miró

Parc d'Olèrdola

Composició

Presidència (de la Diputació de Barcelona)

Excma. Sra. Núria Marín Martínez / Excma. Sra. Lluïsa Moret Sabidó

Vicepresidència

El diputat delegat de Mobilitat, Espais Naturals i Prevenció d'Incendis Forestals, / Il·lm. Sr. Valentí Junyent Torras / el president delegat de l'Àrea d'Espais Naturals i Infraestructura Verda, Il·lm. Sr. Xesco Gomar Martin

Secretaria

La cap del Servei de Gestió de Parcs Naturals, Sra. Joana Barber i Rosado, en representació del secretari de la Diputació de Barcelona

Vocals

- L'alcalde de Canyelles, Il·lma. Sra. Rosa Huguet i Sugranyes
- L'alcalde d'Olèrdola, Il·lma. Sra. Fina Mascaró Bujaldón
- La directora del Conjunt Monumental d'Olèrdola, Sra. Núria Molist i Capella
- El representant del Departament d'Agricultura, Ramaderia, Pesca, Alimentació i Medi Natural de la Generalitat de Catalunya, Sr. Josep Pena Sant
- La representant del Departament de Territori i Sostenibilitat de la Generalitat de Catalunya, Sra. Maria Mercè Sanmartí Miró

2.3. Comissió Consultiva (Parc del Garraf)

Al Parc d'Olèrdola no s'ha constituït cap Comissió Consultiva.

La Comissió Consultiva del Parc del Garraf, constituïda el 28 de novembre de 1990, té les funcions i la composició següents:

Funcions

- Rebre informació de les activitats que es desenvolupen al parc.
- Transmetre suggeriments al Consell Coordinador dels assumptes relatius a la gestió del parc.
- Expressar opinió i criteris respecte als assumptes que planteja el Consell Coordinador.
- Fer les tasques que estiguin relacionades amb les funcions assenyalades als apartats anteriors.

Composició

Presidència

La cap del Servei de Gestió de Parcs Naturals en representació del diputat president, Sr. Valentí Junyent Torras, de l'Àrea de Territori i Sostenibilitat de la Diputació de Barcelona / president delegat, Sr. Xesco Gomar Martin, de l'Àrea d'Espais Naturals i Infraestructura Verda, Sra. Joana Barber i Rosado

Vicepresident

Un vocal escollit pels membres de la comissió, Sr. Josep Anton Herrera

Secretari

El director del Parc del Garraf, Sr. Santi Llacuna Claramunt / José Luis Herrera Licerias

Vocals

Tres representants del Consell Coordinador

- L'alcalde de l'Ajuntament de Begues, Il·lma. Sra. Maria Mercè Esteve i Pi
- L'alcalde de l'Ajuntament d'Olesa de Bonesvalls, Il·lm. Sr. Jordi Ramos Tardà
- L'alcalde de l'Ajuntament d'Olivella, Il·lma. Sra. Marta Verdejo Sánchez

Deu representants de les entitats de la Comissió Consultiva

Sector	Representant de l'entitat participant
Turístic	Gerent de la Xarxa Empresa i Comerç de Castelldefels
Forestal	Representant de la Federació d'ADF del Penedès i Garraf
Cinegètic	Representant de la Societat de Caçadors de Gavà
Motorista i ciclista	Representant del Moto Club Sitges
Excursionista	Representant de la Federació d'Entitats Excursionistes de Catalunya
Espeleologia	Departament de Conservació de Cavitats de la Federació Catalana d'Espeleologia
Cívic	Vocal de la Federació d'Associacions de Veïns de Castelldefels
Educatiu	Representant de l'Associació Edulis per a la divulgació i l'estudi del medi ambient a Vilanova i la Geltrú
Cultural	Representant de la Fundació Monjos Budistes Sakya Tashi Ling
Científic i conservacionista	Vicepresident de l'Institut d'Estudis Penedesencs Conservador del Museu de Gavà

Nota: En el cas que durant l'any s'hagi produït un relleu en alguns dels representants, ja sigui per motius derivats de processos electorals o altres circumstàncies, s'indiquen els noms dels representants que ho hagin estat per un període o altre de temps, separats pel símbol /.

Cens d'entitats

L'any 2010 es va elaborar un nou cens d'entitats; s'hi va afegir la informació facilitada pels ajuntaments i, en sessió ordinària de la Comissió Consultiva, es van renovar els membres representants de les entitats.

Sector	Membre de l'entitat participant
Turisme	Gerent de la Xarxa Empresa i Comerç de Castelldefels
Forestal	Representant de la Federació d'ADF Penedès i Garraf
	President de l'ADF d'Olivella
	President de l'ADF de Gavà
	Secretari de l'ADF de Sant Pere de Ribes
Cinegètic	Representant de la Societat de Caçadors de Gavà
Motorista i ciclista	Representant del Moto Club Sitges
	Representant del Moto Club Vilanova
Esports	President de la Unió Muntanyenca Eramprunyà
	Representant de la Federació d'Entitats Excursionistes de Catalunya
	Departament de Conservació de Cavitats de la Federació Catalana d'Espeleologia
	President de la Federació Catalana d'Espeleologia
	Representant del Centre Excursionista de Sitges
Entitats cíviques	Vocal de la Federació d'Associacions de Veïns de Castelldefels
	Presidenta de l'Associació de Veïns del Parc del Garraf
Entitats educatives	Representant de l'Associació Edulis per a la divulgació i l'estudi del medi ambient a Vilanova i la Geltrú
	President del Centre d'Estudis Beguetans
Entitats culturals	Representant de la Fundació Monjos Budistes Skya Tashi Ling
	Associació Cultural Catalana d'Accés al Medi Natural (ACCAMN)
Entitats científiques i conservacionistes	Vicepresident de l'Institut d'Estudis Penedesencs
	Conservador del Museu de Gavà

3. Mitjans i recursos

3.1. Personal

Personal dels parcs del Garraf i d'Olèrdola

Càrrec	Persones
Director dels parcs	Santi Llacuna / José Luis Herrera
Administrativa	Susanna Pruna
Subalterns	Maite Comellas / Lluís Alfonso
Cap de la Unitat de Guarderia	Telm Busquets / Eulàlia Gómez
Guardes	Carles Viñas Ernest Llecha Josep Calaf Marc Serret Rafael González Eulàlia Gómez Ignacio Creus
Guardes de reforç	Laura Valdepeñas Xavier Herrera
Encarregat d'obres i manteniment	David Mateo
Personal d'obres i manteniment	Jordi Gili Albert Carreras Joan Valls Nil Domenech Ruben Mendoza Eduard Ilundain
Personal del SAGTIO	
Tècnica de territori	Maria Montserrat Cabré
Personal de l'SGPN	
Cap de la UPEA (tp)	Sofia Paricio
Tècnica en ús públic (tp)	Agnès Manchón / Anna Ramírez
Biòleg (tp)	Emilio Valbuena

Nota 1: tp = dedicació a temps parcial (també donen suport a altres parcs).

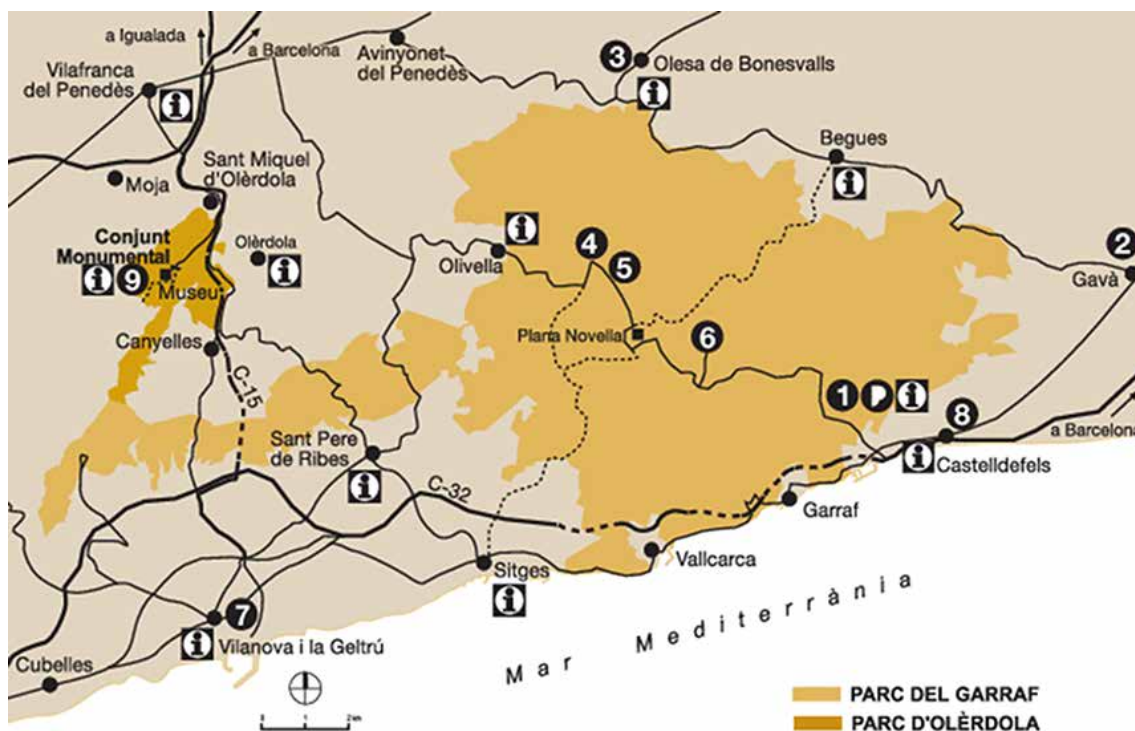
Nota 2: En el cas que durant l'any s'hagi produït un relleu de persones en algun dels llocs de treball, s'indiquen els noms de les persones que han ocupat el mateix lloc de treball per un període o altre de temps, separats pel símbol /.

Personal vinculat a equipaments i serveis d'ús públic

A les empreses (contractes de serveis o concessions administratives)	9 persones
Als equipaments en règim de conveni	8 persones

3.2. Equipaments

Situació geogràfica aproximada dels equipaments del parc



Equipaments (cliqueu damunt de cada nom per accedir a la informació web)

- 1 [Oficina del Parc del Garraf i del Parc d'Olèrdola i Centre d'Informació La Pleta](#)
- 2 [Centre de Documentació del Parc del Garraf. Gavà](#)
- 3 [Centre de Documentació i Activitats Espeleològiques. Punt d'Informació d'Olesa de Bonesvalls](#)
- 4 [Escola de Natura Can Grau](#)
- 5 [Observatori Astronòmic del Parc del Garraf](#)
- 6 [Vallgrassa. Centre Experimental de les Arts](#)
- 7 [Centre de Documentació del Parc del Garraf. Vilanova i la Geltrú](#)
- 8 [Centre d'Activitats Ambientals Cal Ganxo](#)
- 9 [Punt d'Informació del Conjunt Monumental d'Olèrdola](#)

3.2.1. Oficina del parc

Oficina del Parc del Garraf i Parc d'Olèrdola. La Pleta

Horari: feiners, de 10 a 14 h

Adreça postal

Ctra. de Ratpenat a Plana Novella, km 3,5

08870 Sitges

Tel.: 690 045 560

A/e: p.garrafi@diba.cat

Web: <https://parcs.diba.cat/web/garrafi>

Règim de gestió: directa

 **Oficina del Parc del Garraf i del Parc d'Olèrdola**



3.2.2. Centres d'informació

Centre d'Informació La Pleta

Informació del parc

Servei de préstec gratuït de material adaptat: Joëlletes, bicicletes de mà, terceres rodes per adaptar a la cadira de l'usuari i dossiers adaptats de rutes de flora i fauna.

Horari: tots els dies de la setmana, de 10 a 15 h

Adreça postal

Ctra. de Ratpenat a Plana Novella, km 3,5

08870 Sitges

Tel.: 690 045 560

A/e: p.garrafi@diba.cat

Web: <https://parcs.diba.cat/web/garrafi>

Règim de gestió: directa

 **Centre d'Informació La Pleta**



Centre d'Informació El Petit Casal de Begues

Informació del parc. Itineraris i activitats

Horari: caps de setmana i festius, de 10 a 14 h
(agost, tancat per vacances)

Adreça postal

Pg. de l'Església, 1

08859 Begues

Tel.: 936 392 509

A/e: p.garraf.petitcasal@diba.cat

Règim de gestió: contracte de gestió i conveni de manteniment

 [Centre d'Informació Petit Casal de Begues](#)



Centre d'Informació La Sala d'Olivella

Informació del parc. Itineraris i activitats

Horari: dissabtes, diumenges
i festius, de 10 a 14 h.

Agost tancat per vacances

Adreça postal

Pl. Major, s/n

08818 Olivella

Tel.: 938 968 814

A/e: p.garraf.lasala@diba.cat

Règim de gestió: contracte de gestió i conveni de manteniment

 [Centre d'Informació La Sala d'Olivella](#)



3.2.3. Punts d'informació

Punt d'Informació de Sant Pere de Ribes

Informació del parc

Horari: de dimarts a diumenge, de 10:30 a 14 h.

Adreça postal

C/ Major, 110

08810 Sant Pere de Ribes

Tel. 938 962 857

A/e: p.garraf.ciribes@diba.cat

A/e: turisme@santperederibes.cat

Web: <https://parcs.diba.cat/web/garraf/detall/-/contingut/182160/punt-d-39-informacio-de-sant-pere-de-ribes>

Règim de gestió: conveni

 [Punt d'Informació de Sant Pere de Ribes](#)



Punt d'Informació d'Olesa de Bonesvalls

Informació del parc

Horari: dissabtes, diumenges i festius, de 10 a 14 h

Adreça postal

Pl. de la Vila, s/n

08795 Olesa de Bonesvalls

Tel.: 938 984 375

A/e: p.garraf.olesa@diba.cat

Règim de gestió: conveni

 [Punt d'Informació d'Olesa de Bonesvalls](#)



Punt d'Informació Turisme de Sitges

Informació del parc i turística en general

Horari: a l'hivern, de dilluns a divendres, de 10 a 14 h i de 16 a 18:30 h; dissabtes, de 10 a 14 h i de 16 a 19 h, i diumenges, de 10 a 14 h. A l'estiu, cal que ho consulteu al web o trucant-hi

Adreça postal

Pl. Eduard Maristany, 2
08870 Sitges

Tel.: 938 944 251

A/e: turisme@sitges.cat

Web: <https://www.sitgesanytime.com/>

Règim de gestió: conveni

 **Punt d'Informació Turisme de Sitges**



Punt d'Informació d'Olèrdola

Informació del parc

Horari: obert dissabtes, diumenges i festius, de 10 h a 13:30 h. Obert ponts del 2 de novembre i del 7 de desembre, i tancat els dies 25 i 26 de desembre

Adreça postal

Castell d'Olèrdola

08734 Olèrdola

Tel.: 938 903 502

A/e: p.olerdola.olerdola@diba.cat

Web: <http://www.olerdola.cat>

Règim de gestió: conveni

 **Punt d'Informació d'Olèrdola**



Punt d'Informació del Conjunt Monumental d'Olèrdola

Horari: de dimarts a divendres, de 10 a 14 i de 15 a 18 h, i dissabtes i festius, de 10 a 16 h, entre el 16 d'octubre i el 15 de març.
Obert la resta de l'any de 10 a 14 i de 15 a 20 h.
Dilluns tancat, excepte els dilluns festius.
(Nadal i Cap d'Any, tancat)

Adreça postal

Castell d'Olèrdola

08734 Olèrdola

Tel. 938 901 420

A/e: mac.olerdola@gencat.cat

A/e: difusiomac.cultura@gencat.cat

Web: <http://www.mac.cat>



 **Punt d'Informació del Conjunt Monumental d'Olèrdola**

Punt d'Informació a la platja de Castelldefels

Informació del parc i promoció turística de la comarca

Horari: tots els dies de 10 a 14 h i de 16:30 a 20 h

Adreça postal

Pg. Marítim, 155

08860 Castelldefels

Tel.: 936 352 727

Fax.: 936 352 726

A/e: info@castelldefelsturisme.info

Web: <https://castelldefelsturismo.com/ca/castelldefels-turisme/>



Règim de gestió: conveni

 **Punt d'Informació a la platja de Castelldefels**

Punt d'Informació de Vilanova i la Geltrú

Informació del parc i promoció turística de la comarca

Horari: de dilluns a divendres, de 10 a 13 h

Adreça postal

Pl. de la Vila, 11

08800 Vilanova i la Geltrú

Tel.: 938 154 517

A/e: turisme@vilanova.cat

Web: <https://vilanovaturisme.cat/>

Règim de gestió: conveni

 **Punt d'Informació de Vilanova i la Geltrú**



Punt d'Informació Oficina Municipal de Turisme de Vilanova

Informació del parc i promoció turística de la comarca

Horari: de dimarts a divendres, de 10 a 13 h i de 17 a 20 h; dissabtes, de 10 a 14 h i de 17 a 20 h; diumenges i festius, de 10 a 14 h.
Juliol i agost, obert de 10 a 20 h

Adreça postal

Pg. del Carme, s/n

Parc de Ribes Roges

08800 Vilanova i la Geltrú

Tel.: 938 154 517

A/e: turisme@vilanova.cat

Web: <https://www.vilanovaturisme.cat/>

Règim de gestió: conveni

 **Punt d'Informació Oficina Municipal de Turisme de Vilanova**



3.2.4. Centres de documentació

Centre de Documentació del Parc del Garraf. Gavà

Fons documentals del massís del Garraf

Horari: de dilluns a divendres, de 10 a 14 h, i dimarts, de 16:30 a 18:30 h; juliol, de dilluns a divendres, de 10 a 14 h; agost, tancat

Adreça postal

Centre d'Història de la Ciutat
C/ Salvador Lluch, 22
08850 Gavà
Tel.: 932 639 630
A/e: p.garraf.cdgava@diba.cat

Règim de gestió: conveni

 [Centre de Documentació del Parc del Garraf. Gavà](#)



Centre de Documentació del Parc del Garraf. Vilanova i la Geltrú


Fons documentals del massís del Garraf

Horari: dilluns, dimecres, dijous i divendres, de 10 a 20 h; dimarts, de 16 a 20 h; dissabtes, de 10 a 14 h i de 16 a 20 h. Horari d'estiu: juliol, tancat les tardes del 16 al 31 i dissabtes; agost, tancat de l'1 al 15 d'agost i dissabtes

Adreça postal

Biblioteca Joan Oliva i Milà
Pl. de la Vila, 13
08800 Vilanova i la Geltrú
Tel.: 938 932 039
A/e: p.garraf.cdvilanova@diba.cat

Règim de gestió: conveni

 [Centre de Documentació del Parc del Garraf. Vilanova i la Geltrú](#)



Centre de Documentació i Activitats Espeleològiques. Federació Catalana d'Espeleologia


Fons documental sobre espeleologia i exposició permanent «El Garraf, bressol de l'espeleologia catalana»

Horari: dissabtes, diumenges i festius, de 10 a 14 h. Visites concertades

Adreça postal

Pl. de l'Ajuntament, s/n
Ajuntament d'Olesa de Bonesvalls
08795 Olesa de Bonesvalls
Tel.: 938 984 375 / 938 984 008 / 938 984 103
A/e: p.garraf.olesa@diba.cat
A/e: bonesvalls@diba.cat
Web: <https://www.olesadebonesvalls.net>

Règim de gestió: conveni

 **Centre de Documentació i Activitats Espeleològiques. Federació Catalana d'Espeleologia**



3.2.5. Equipaments d'educació ambiental

Escola de Natura Can Grau

Itineraris i estades pedagògiques per a grups d'escolars. Estades i cursos de cap de setmana. Activitats concertades

Equip gestor: Fundació Catalana de l'Esplai i Associació Catalana de Cases de Colònies

Horari: obert tot l'any

Adreça postal

Masia Can Grau
Pista forestal asfaltada d'Olivella a
Plana Novella, km 3,5
08818 Olivella
Tel.: 937 432 094
A/e: casesdecolonies@fundesplai.org
Web: <https://fundesplai.org/ca/>

Règim de gestió: concessió administrativa

Disposa de material accessible:
itinerari adaptat per a mobilitat reduïda,
tercera roda i plafons en braille

 **Escola de Natura Can Grau**



Centre d'Activitats Ambientals Cal Ganxo

Informació del parc. Activitats d'educació ambiental. Estades amb activitats per a grups. Esports d'aventura

Equip gestor: Fundació Catalana de l'Esplai i Associació Catalana de Cases de Colònies

Horari: consulteu horaris trucant o enviant un correu electrònic

Adreça postal

Masia Cal Ganxo

Camí de Cal Ganxo, s/n

08860 Castelldefels

Tel.: 935 146 151

A/e: casesdecolonies@fundesplai.org

Web: <https://www.castelldefels.org/calganxo>

Règim de gestió: municipal

 [Centre d'Activitats Ambientals Cal Ganxo](#)



3.2.6. Equipaments culturals

Vallgrassa. Centre Experimental de les Arts

Informació del parc i organització d'activitats relacionades amb les arts.

Horari: de divendres a diumenges, de 10 a 14 h; de dimarts a dijous, visites concertades. Dilluns tancat

Adreça postal

Ctra. de Ratpenat a la Plana Novella, km 7,5

08859 Begues

Tel.: 619 567 476

A/e: p.garraf.vallgrassa@diba.cat

Web: <http://www.vallgrassa.cat>

Règim de gestió: contracte

 [Vallgrassa. Centre Experimental de les Arts](#)



Observatori Astronòmic del Parc del Garraf

Activitats i cursos relacionats amb l'astronomia

Horari: visites concertades

Adreça postal

Camí d'Olivella a Plana Novella, km 3,5

08810 Olivella

Tel.: 937 713 154 / 651 426 872 / 685 233 575

A/e: planetari.garraf@gmail.com

Web: www.planetari.cat

Règim de gestió: concessió administrativa

 [Observatori Astronòmic del Garraf](#)



Observatori Astronòmic del Parc del Garraf

**Museu d'Arqueologia de Catalunya.
Castell d'Olèrdola**

Conjunt històric. Visites comentades i activitats pedagògiques. Centre d'Interpretació: recorregut des de la prehistòria fins a l'època medieval. Informació del Parc del Garraf i del Parc d'Olèrdola

Horari: obert de dimarts a divendres: dilluns, festiu. Obert del 16 de desembre al 28 de febrer, de 10 a 16 h. Setmana Santa (divendres Sant, dissabte i diumenge de Pasqua), de 10:00 a 19:00 h. De l'1 de març al 31 de maig, de 10 a 17:30 h. De l'1 de juny al 30 de setembre, de 10 a 20 h. De l'1 d'octubre al 15 de desembre, de 10:00 a 17:30 h

Adreça postal

Castell d'Olèrdola

08734 Olèrdola

Tel.: 938 901 420 / 675 782 420

A/e: mac.olerdola@gencat.cat

Web: <http://www.mac.cat/>

Règim de gestió: Generalitat de Catalunya

 **Museu d'Arqueologia de Catalunya.
Castell d'Olèrdola**



3.2.7. Àrees d'aparcament

Fondo de Borregaire

Àrea d'aparcament situada a prop de Can Camps
Ctra. d'Olivella a Plana Novella, km 1,5
Olivella

Jafre

Conjunt històric i inici d'itineraris
Camí de Sitges a Plana Novella, km 6
Olivella

La Pleta

Inici de les rutes a peu: [GR 92 Sender del Mediterrani, de la Pleta a la Morella](#), i [GR 92 Sender del Mediterrani, camí de les Costes](#)
Horari: de 8 a 15 h
Ctra. de Ratpenat a Plana Novella, km 3,5
Sitges

Pla de Querol

Situat a la zona més alta del parc oberta a la circulació (500 m)
Ctra. de Ratpenat a Plana Novella, km 4
Sitges

Puig de la Farigola

Vistes sobre Vallgrassa
Ctra. de Ratpenat a Plana Novella, km 6
Begues

Puig del Martell

Zona d'escalada i bones vistes sobre el mar
Ctra. de Ratpenat a Plana Novella, km 2
Sitges

Vallgrassa

Des d'aquesta àrea d'aparcament comença l'itinerari a peu: [Itinerari artístic de Vallgrassa](#)
Horari: dissabtes, diumenges i festius, de 10 a 15 h
Ctra. de Ratpenat a Plana Novella, km 6,5
Begues



Àrea d'aparcament de la Pleta. Font: Arxiu XPN



Àrea d'aparcament de Pla de Querol. Font: Arxiu XPN

Itineraris a peu senyalitzats al Parc del Garraf

Nom de l'itinerari	Dificultat
GR 5 Sender dels Miradors. De Sitges a Olesa de Bonesvalls	Mitjana
GR 92 Sender del Mediterrani. Camí de les Costes	Baixa
GR 92 Sender del Mediterrani. De la Pleta a la Morella	Baixa
GR 92.3 De la Clota a l'Arboçar	Mitjana
GR 92.4 Del pla de Querol al camí del Mas de l'Artís	Mitjana
PR-C 37 Masies del Garraf	Mitjana
PR-C 39 Camí d'Eramprunyà	Mitjana
SL-C 100 Castell Vell d'Olivella	Baixa
Itinerari artístic de Vallgrassa	Mitjana
Itinerari botànic de la Pleta	Mitjana
Itinerari sensorial de Can Grau	Mitjana

Itineraris a peu senyalitzats al Parc d'Olèrdola

Nom de l'itinerari	Dificultat
SL-C 131 Ruta de les fonts i els forns	Mitjana

El sistema solar pel GR-5

Al llarg del GR 5, al seu pas pel Garraf, trobareu una representació a escala dels vuit planetes. 1 mm representa en la realitat 1.000 km; és com si haguéssim reduït la península Ibèrica a 1 mm. Cada passa d'un metre de longitud representa un milió de quilòmetres. Tant podeu començar des de Sitges com des d'Olesa de Bonesvalls. Des de l'òrbita de Neptú us anireu aproximant al Sol, una esfera d'1,40 m de diàmetre situada dins l'observatori astronòmic, a tocar de Can Grau.

Per a més informació, podeu consultar la pàgina d'[El sistema solar pel GR-5](#).



Fita de l'itinerari del sistema solar pel GR 5. Font: Arxiu XPN

3.3. Material de divulgació i comunicació

La Subsecció de Comunicació, Formació i Coordinació de la Gerència de Serveis d'Espais Naturals ha promogut les publicacions que es relacionen a continuació i que estan vinculades directament amb el parc o indirectament amb la Xarxa de Parcs Naturals. La mateixa secció també gestiona la web, les xarxes socials i les aplicacions mòbils.

Llibres

- **He mirat aquesta terra: Xarxa de Parcs Naturals de la Diputació de Barcelona**
- **Parcs naturals de Barcelona: un passeig**
- **Parcs naturals pas a pas: Xarxa de Parcs Naturals de la Diputació de Barcelona**
- **Trobades d'estudiosos del Garraf i Olèrdola**
- **La Xara i el Pau i l'àliga perdiguera** (Garraf)
- **La Xara i el Pau i l'illa dels Albats** (Olèrdola)
- **Pla de conservació del patrimoni natural i de la biodiversitat dels parcs del Garraf i d'Olèrdola**

Memòries

- **Memòries anuals de gestió del parc**
- **Memòries anuals del programa Poesia als parcs**
- **Memòries anuals del programa Parc a taula**
- **Memòries anuals del programa Coneguem els nostres parcs**
- **Memòries anuals del Cercle de Voluntaris dels Parcs Naturals**
- **Memòries anuals del programa Viu el parc**

Guies temàtiques i altres documents

- **Guia dels parcs del Garraf, d'Olèrdola i del Foix**
«Guies dels Parcs» núm. 3). Diputació de Barcelona
- **Guia de rutes literàries per la Xarxa de Parcs Naturals**
- **Guia de rutes de flora i fauna per la Xarxa de Parcs Naturals**
- **Guia de rutes fotogràfiques per la Xarxa de Parcs Naturals**
- **Guia de rutes i llegendes de la Xarxa de Parcs Naturals**
- **Descobreix el patrimoni arquitectònic dels nostres parcs**
- **Rutes en transport públic per la Xarxa de Parcs Naturals**
- **Joëlette. La natura a l'abast de tothom**



Mapes

- **Mapa de l'informador dels parcs del Garraf i d'Olèrdola** (en català, castellà, anglès, francès i italià)
- **Mapa topogràfic de Catalunya. Parcs del Garraf, d'Olèrdola i del Foix. 1:25.0000. Editorial ICGC**
- **Mapa excursionista i turístic. Parc Natural del Garraf. 1:25.000. Editorial Alpina**

Desplegables

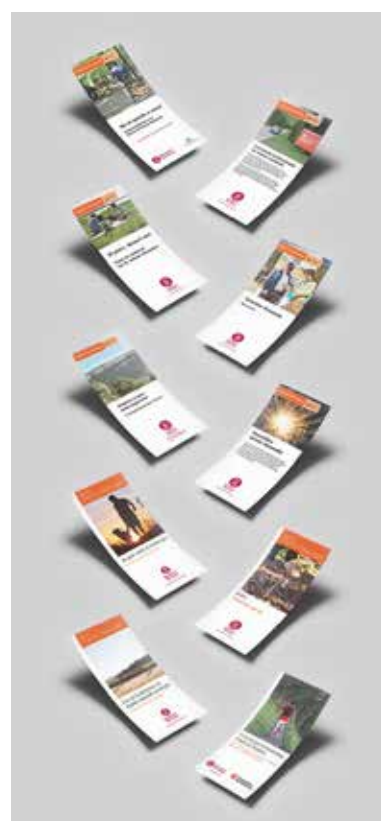
- **Benvinguts al parc** (en català, castellà, anglès, francès i italià)
- **Xarxa de Parcs Naturals** (en català, castellà, anglès, francès i italià)
- **La Xarxa de Centres de Documentació dels Espais Naturals Protegits de Catalunya**
- **Centres de documentació de la Xarxa de Parcs Naturals**

Itineraris senyalitzats

- **PR-C 37 Masies del Garraf**
- **PR-C 39 Camí d'Eramprunyà (camí medieval i serra de Can Perers)**

Fulls solts, díptics, tríptics i altres fullets

- Al parc amb el vostre gos
- Bolets. Consells per collir-ne
- Bones pràctiques en curses de muntanya
- Castanyes i castanyedes. Recomanacions
- Centres de documentació
- Cercle de Voluntaris dels Parcs Naturals. Apunta-t'hi!
- Circulació motoritzada en espais naturals
- El paper del personal d'informació
- El parc, deixa'l net
- El senglar. Impacte i precaucions
- El vostre gos i els ramats
- Experiències. Parc a taula
- Guardes forestals. Què fem?
- L'ús de la bicicleta als espais naturals protegits
- La nova app dels parcs naturals. Els parcs a la punta dels dits
- Llibreta de camp. 30 anys d'observació d'aus al Garraf
- No et quedis a casa! L'accessibilitat a la Xarxa de Parcs Naturals
- Passaport als parcs del Garraf, d'Olèrdola i del Foix
- Prevenció dels incendis forestals
- Protecció del medi subterrani
- Regulació de l'escalada
- Revetlles sense incendis
- Visitem el parc amb seguretat
- Si fas esport per la muntanya, respecta l'entorn
- Subscriu-te gratuïtament a *L'Informatiu dels Parcs*
- Viu el Parc! L'espectacle és a la natura



Cartells

- Dia Europeu dels Parcs (cartell)
- Dia Europeu dels Parcs (pancarta)
- **Parc del Garraf (1): La màquia i el bosc** (col·lecció «Flora i Fauna dels Parcs»)
- **Parc del Garraf (2): Els rasclers, els fondos, els avencs i el litoral** (col·lecció «Flora i Fauna dels Parcs»)
- Òpera als parcs
- Parcs en concert
- Passaport als parcs del Garraf, d'Olèrdola i del Foix (cartell)
- Passaport als parcs del Garraf, d'Olèrdola i del Foix (enrotllable)
- Passejades guiades
- Poesia als parcs
- Viu el parc (cartell general)
- Viu el parc (cartell mut)

Altres publicacions

- Carnet de colla senglanaire
- Coneguem els nostres parcs. Llibreta de camp i guia del professorat
- Dia Europeu dels Parcs (full solt)
- Experiències. Parc a taula
- Exposicions. Vallgrassa. Centre Experimental de les Arts (cartells i programes de mà)
- Parcs en concert (programa)
- Passejades guiades (fullet)
- Poesia als parcs (programa)
- Viu el parc (full de concursos de fotografia)
- Viu el parc (programa general)



Exposicions i material audiovisual

Exposició itinerant «Els parcs del Garraf, Olèrdola i el Foix»

L'exposició itinerant «Els parcs del Garraf, Olèrdola i el Foix» està formada per 10 plafons muntats en bastidors de fusta i està produïda amb materials i tintes sostenibles. Incorpora tres nivells de lectura, vehiculats per un personatge narrador, i un ventall d'elements gràfics en què destaquen les il·lustracions naturalistes i els interactius no digitals. Presenta recursos com una passejada audiovisual, propostes de participació, objectes mòbils i ambientació aromàtica.

A l'agenda dels parcs Exposicions temporals podeu consultar les itineràncies de les diverses exposicions.



Vídeos Soc el Parc del Garraf i Soc el Parc d'Olèrdola

Podeu visualitzar aquest i altres vídeos al [canal de YouTube de la Xarxa de Parcs Naturals](#).



<https://youtu.be/bDI9dsJFdhk>



<https://youtu.be/VTtnOLYPtb0>

L'Informatiu dels Parcs

L'Informatiu dels Parcs és el butlletí de divulgació de la Xarxa de Parcs Naturals de la Diputació de Barcelona. Té una periodicitat quinzenal i recull notícies dels dotze parcs que integren aquesta xarxa i d'altres organismes que hi estan relacionats.

Pàgina web de [subscripció gratuïta al butlletí L'Informatiu dels Parcs](#).

Pàgina web de consulta de l'[històric de L'Informatiu dels Parcs](#).



Gaudim als Parcs

Gaudim als Parcs és el butlletí de divulgació de la Xarxa de Parcs Naturals de la Diputació de Barcelona. Té una periodicitat setmanal i recull activitats dels dotze parcs que integren aquesta xarxa i d'altres organismes que hi estan relacionats.

Pàgina web de [subscripció gratuïta al butlletí Gaudim als Parcs](#).

Pàgina web de consulta de l'[històric de Gaudim als Parcs](#).



3.4. Parc mòbil

El parc mòbil del parc es va renovant en funció de l'estat mecànic i de l'antiguitat dels vehicles. Es duen a terme totes les accions necessàries per mantenir i conservar el parc mòbil en les millors condicions tècniques i de seguretat.

Les característiques del parc mòbil del parc són les que podeu veure a la taula següent:

Relació dels vehicles del parc

Matrícula	Model	Any d'adquisició	Usuari/s
4182-FGZ	NISSAN TERRANO II	2006	Incidències
7306-GDX	FORD RANGER PICK-UP	2008	Manteniment
8874-HCM	NISSAN NAVARA PICK-UP	2011	Manteniment
7136-JMF	MITSUBISHI	2016	Guarderia
7141-JMF	MITSUBISHI	2016	Guarderia
7693-JMF	MITSUBISHI	2016	Guarderia
9035-JLY	ISUZU D-MAX (pick-up)	2016	Manteniment
0060-KMZ	TOYOTA	2018	Guarderia
0062-KMZ	TOYOTA	2018	Personal tècnic
1509-KMN	MITSUBISHI L-200 PICK UP	2018	Manteniment
9875-KMY	TOYOTA	2018	Guarderia
4691-LLZ	DACIA DOKKER	2020	Manteniment
5789-LFH	KIA NIRO HIBRID	2020	Personal tècnic
1044-MMD	FORD KUGA	2023	Direccio
1082-MMD	FORD KUGA	2023	Personal tècnic

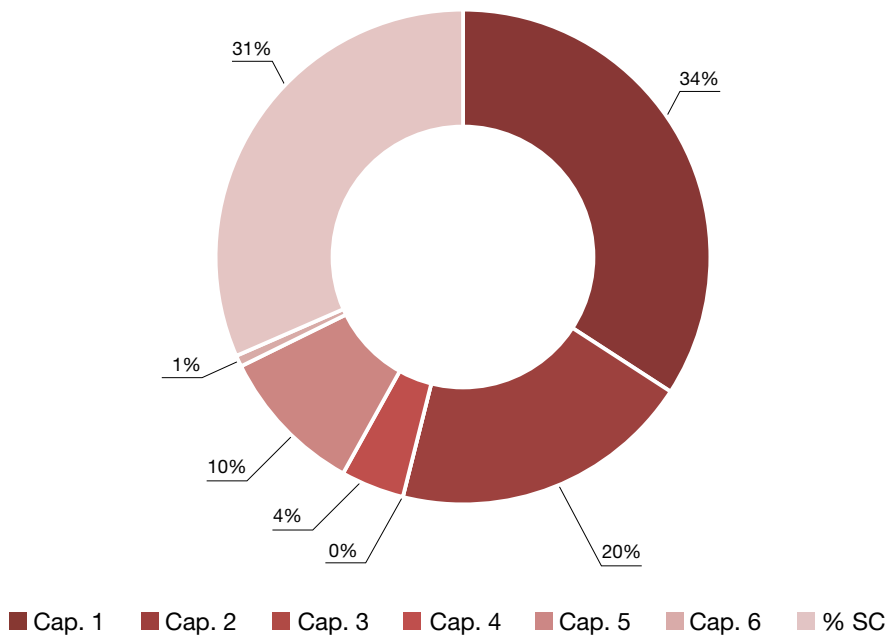
3.5. Pressupost

Resum de distribució del pressupost dels parcs del Garraf i d'Olèrdola

Durant aquest exercici, el pressupost total destinat als parcs del Garraf i d'Olèrdola ha estat de **2.454.192,70 €**. Atès que la superfície conjunta del Parc del Garraf (12.376,50 ha) i el Parc d'Olèrdola (608,23 ha) és de **12.984,73 ha**, això comporta una dotació econòmica de **189,01 €/ha**.

Concepte		Import
Recursos humans del parc	Cap. 1	838.227,97
Despesa ordinària	Cap. 2	484.918,29
Despeses financeres	Cap. 3	0,00
Transferències ordinàries	Cap. 4	101.652,01
Inversions	Cap. 6	237.206,74
Transferències per a inversions	Cap. 7	18.099,74
	Subtotal parc	1.680.104,75
Cost repercutit de Serveis Centrals	% SC	774.087,95
	Total	2.454.192,70

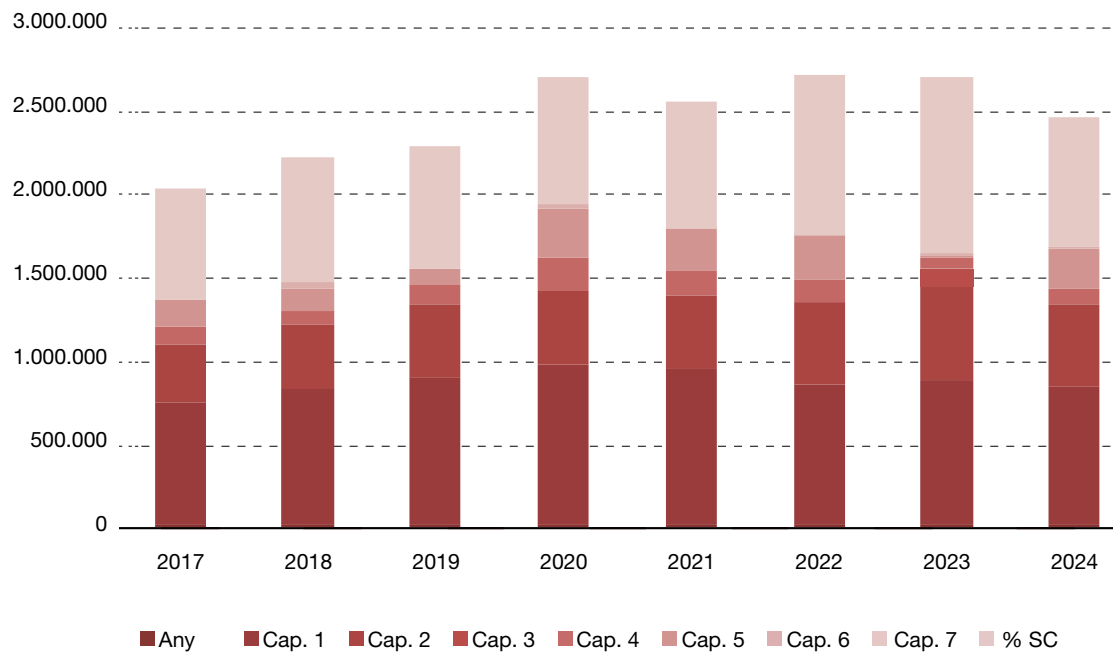
Distribució del pressupost total per conceptes



Evolució interanual del pressupost

Any	Cap. 1	Cap. 2	Cap. 3	Cap. 4	Cap. 6	Cap. 7	%SC	Total
2017	744.602,00	345.889,00	0,00	100.803,00	156.362,00	0,00	678.485,10	2.026.141,10
2018	825.715,37	374.718,02	0,00	80.612,81	145.343,07	27.940,57	756.413,87	2.210.743,71
2019	881.484,11	443.123,45	0,00	118.800,48	95.018,83	0,00	739.525,08	2.277.951,95
2020	962.616,18	450.385,49	0,00	191.484,36	301.238,74	17.420,25	763.777,72	2.686.922,74
2021	946.443,77	433.479,54	0,00	147.178,28	250.278,98	4.184,81	763.777,72	2.545.343,10
2022	849.353,70	488.488,96	0,00	134.548,10	265.257,29	3.087,49	960.304,85	2.701.040,39
2023	878.151,78	549.589,87	111.644,10	65.842,12	20.067,98	3.087,49	1.064.274,63	2.692.657,97
2024	838.227,97	484.918,29	0,00	101.652,01	237.206,74	18.099,74	774.087,95	2.454.192,70

Evolució interanual del pressupost total per conceptes



4. Principals activitats dutes a terme

El programa d'activitats

Anualment, sobre la base del **Pla d'acció pel mandat (PAM)**, sobre els objectius de gestió del parc, i tenint en compte les propostes dels ajuntaments i de les entitats, s'elabora una proposta de programa d'activitats per tal de preveure les actuacions que s'han d'executar durant l'any perquè es puguin assolir les determinacions del Pla especial. Una vegada ha estat sotmesa a consideració dels òrgans de gestió, i d'acord amb les disponibilitats pressupostàries, es prepara el programa d'activitats definitiu amb el mòdul «SIRGA» del SIGEP (vegeu l'apartat 4.4.2), que es tradueix en el **Pla d'objectius i actuacions (POA)** de l'any.

Podeu consultar [el POA](#) del conjunt d'espais naturals de la XPN.

L'esquema general del POA permet agrupar les activitats anuals en quatre grans blocs conceptuals:

Conservació del patrimoni natural i cultural

Fa referència a totes les actuacions adreçades a gestionar directament el territori, redactar i executar plans de prevenció d'incendis, aplicar les mesures destinades a la gestió activa del medi, contribuir a la conservació del patrimoni natural i cultural, mantenir el patrimoni públic i fer el seguiment dels sistemes naturals.

Desenvolupament sostenible i benestar de la població local

Inclou el conjunt d'activitats relacionades amb el desenvolupament socioeconòmic i la millora de les condicions de vida de la població, mitjançant l'establiment de línies d'ajut tècnic i econòmic, i amb la creació i millora d'infraestructures i la prestació de serveis generals. També abraça les accions de caràcter cultural i social que pretenen cohesionar el teixit territorial i la població per mitjà de programes de caràcter cultural i social.

Ús públic i educació ambiental

Recull les actuacions relatives a la creació i el manteniment de la xarxa d'equipaments públics definida pel Pla especial i a les tasques directament vinculades a l'ús públic, com ara els plans d'informació i les tasques de difusió, comunicació i publicacions. Aquest epígraf comprèn també un conjunt de propostes adreçades a fomentar el coneixement i el respecte envers el medi. Inclou actuacions que tenen com a objectiu potenciar el funcionament i la qualitat dels equipaments privats d'educació ambiental, així com programes destinats als escolars i al públic en general.

Activitats de coordinació i governança

Inclou les activitats relacionades amb la planificació, el control, el seguiment i l'avaluació de les activitats que es desenvolupen al parc i els aspectes organitzatius relacionats amb la direcció, la participació, l'organització i la formació de personal, l'adquisició de material i el subministrament de serveis, les tasques de representació i les relacions institucionals.



Documents de planificació de la gestió

4.1. Conservació del patrimoni natural i cultural

4.1.1. Activitats de conservació i restauració

Actuacions enfocades a la conservació i la millora d'hàbitats i recursos naturals

Aquestes accions les duen a terme diversos agents compromesos amb la conservació i millora dels hàbitats i la biodiversitat, com són empreses especialitzades en el seguiment de la biodiversitat i projectes de millora d'hàbitats, personal propi dels parcs (tècnics, colles de manteniment, guardes forestals), entitats del territori, membres del cercle de voluntaris, treballadors d'empreses que organitzen jornades de voluntariat ambiental com a part de les seves iniciatives de responsabilitat social empresarial, etc.

Les actuacions que s'han dut a terme durant l'any 2024 s'expliquen a continuació:

- S'han marcat amb emissors GSM/GPRS cadascun dels individus de la parella d'àligues cuabarrades (*Aquila fasciata*) del territori BL1 del Parc del Garraf. Aquests emissors donen informació del moviment i localització diària de cadascun dels individus, de manera permanent i durant un llarg període de temps. L'anàlisi d'aquesta informació permet obtenir dades sobre les taxes vitals, realitzar el monitoratge de l'ús d'hàbitat dels territoris, estudiar la taxa de renovació de les parelles, i detectar les principals causes de mortalitat amb l'objectiu de millorar la informació i poder dissenyar les accions de conservació d'aquesta espècie protegida i amenaçada.
- S'han obtingut les primeres dades del monitoratge mitjançant els emissors GSM/GPRS col·locats en cadascun dels individus de la parella d'àguiles cuabarrades (*Aquila fasciata*) del territori BL1 del Parc del Garraf. L'anàlisi preliminar d'aquest primer any d'informació ha permès caracteritzar els patrons de moviment i ús de l'hàbitat dins del territori. Aquest seguiment continuat proporcionarà dades clau per avaluar la fidelitat territorial, la dinàmica de la parella i les possibles amenaces que puguin afectar la seva supervivència, amb l'objectiu final de millorar les estratègies de gestió i conservació d'aquesta espècie protegida.
- S'ha treballat amb diferents ramats locals en la gestió del combustible en zones estratègiques de prevenció d'incendis i en el manteniment d'espais oberts mitjançant pastura dirigida amb ovelles, cabres, rucs i ponis. Aquesta actuació contribueix tant a la reducció del risc d'incendi com a la preservació d'hàbitats oberts de gran valor ecològic.
- S'ha continuat amb l'avaluació sanitària activa de les poblacions d'amfibis als parcs del Garraf i d'Olèrdola, prenent mostres a un total de 86 individus per detectar la possible presència de *Batrachochytrium salamandrivorans* (Bsal), *Batrachochytrium dendrobatidis* (Bd) i *Ranavirus*. L'anàlisi global de les dades obtingudes entre 2021 i 2023 indica una prevalença de Bd del 21,83 % al Parc del Garraf i del 5 % al Parc d'Olèrdola. En ambdós espais, els individus analitzats han estat asimptomàtics i no s'ha detectat mortalitat associada. Queda pendent determinar si els resultats de les mostres recollides el 2024 confirmen aquestes tendències.
- S'ha continuat treballant en la retirada de diferents espècies vegetals al·lòctones als diferents espais oberts del Dipòsit Controlat de la Vall d'en Joan, en especial en un tram on prolifera la planta *Senecio pterophorus*, d'origen sud-africà amb un potencial invasor molt accentuat. L'objectiu d'aquesta acció és reduir la seva presència i limitar la seva expansió abans que s'estengui descontroladament per la part alta del Parc del Garraf ([enllaç a la notícia](#)).
- S'ha continuat amb el tractament per reduir la presència de processionària (*Thaumetopoea pityocampa*) a les zones més freqüentades del Parc del Garraf i minimitzar-ne el risc per a la població. L'actuació, realitzada a principis d'hivern per maximitzar-ne l'efectivitat, ha consistit en la retirada manual i eliminació controlada de les bosses de processionària. Aquest mètode, selectiu i respectuós amb la biodiversitat, contribueix a la seguretat dels usuaris del Parc.

- S'han continuat els treballs forestals d'implementació del punt estratègic de gestió a la finca de La Mesquita, al terme municipal d'Olivella, amb l'objectiu de modificar l'estructura de la vegetació per tal que el canvi en el combustible propiciï un canvi en el comportament del foc que doni als sistemes d'extinció oportunitats segures d'atacar un gran incendi en aquesta zona.
- S'ha posat una tanca perimetral en un pou de la finca del Corral de l'Esquerrà per tal d'evitar la caiguda de persones i animals.



Tancat perimetral del pou de la finca del Corral de l'Esquerrà. Font: Arxiu XPN



Voluntaris del Cercle de Voluntaris dels Parcs Naturals retirant seneci al Dipòsit Controlat de la Vall d'en Joan. Font: Arxiu XPN

Pla de seguiment i recerca

Des de l'inici del Pla estratègic de seguiment i recerca (PSR) s'ha recollit informació abundant relativa a paràmetres fisicoquímics de vegetació i recerca de fauna, socials i econòmics, i de dinàmica dels processos naturals. El PSR consisteix a determinar indicadors que permetin avaluar l'estat de salut dels sistemes més representatius i aportar indicadors per prendre decisions en la gestió del parc. Els estudis que s'han fet enguany són els següents:

Estudis 2024	Import (€)
Programa de seguiment de les poblacions de senglar (<i>Sus scrofa</i>) a la Xarxa de Parcs Naturals de la Diputació de Barcelona per a les temporades de caça 2022-2023, 2023-2024, 2024-2025 i 2025-2026	29.969,15
Conveni de col·laboració amb l'Institut Català d'Ornitologia (ICO) per a l'execució del Pla estratègic de seguiment i recerca (PESR) per a la conservació del medi natural a la Xarxa de Parcs Naturals	100.000,00
Conveni de col·laboració amb el Patronat del Museu de Granollers per a la realització de programes de seguiment i recerca vinculats a la fauna silvestre d'interès de conservació de la Xarxa de Parcs Naturals	105.000,00
Conveni de col·laboració amb el Museu de Ciències Naturals de Barcelona, l'Associació Catalana de Bioespeleologia i la Federació Catalana d'Espeleologia per cooperar en projectes de recerca en ambients càrstics i de patrimoni de col·leccions a la Xarxa de Parcs Naturals de la Diputació de Barcelona	6.999,85
Conveni de col·laboració amb l'associació Paisatges Vius per a l'execució del Pla de gestió del cranc de riu i la custòdia dels hàbitats d'interès a la Xarxa de Parcs Naturals gestionats per la Diputació de Barcelona	45.000,00
Conveni de col·laboració amb la Universitat de Barcelona per a la realització d'actuacions del Centre de Monitoratge de la Biodiversitat de les Muntanyes Mediterrànies a la Xarxa de Parcs Naturals	80.000,00
Seguiment i diagnosi de les poblacions d'amfibis a diferents entorns naturals del Parc del Garraf, el Parc d'Olèrdola, el Parc del Foix, el Parc del Castell de Montesquiu, el Parc Natural de Sant Llorenç del Munt i l'Obac, el Parc de la Serralada Litoral i l'Espai Natural de les Guilleries-Savassona	25.476,55
Seguiment de les poblacions de quiròpters a diferents entorns naturals del Parc del Garraf, el Parc d'Olèrdola, el Parc del Foix, el Parc del Castell de Montesquiu i el Parc Natural de Sant Llorenç del Munt i l'Obac	25.061,63
Conveni de col·laboració amb el Centre de Ciència i Tecnologia Forestal de Catalunya per tal de desenvolupar les accions vinculades per a la conservació i millora del patrimoni natural de la província de Barcelona	52.000,00
Conveni de col·laboració amb el Servei Meteorològic de Catalunya per al reforç de la Xarxa Fenològica de Catalunya (Fenocat), i per a l'estudi i monitoratge dels impactes del canvi climàtic a la Xarxa de Parcs Naturals de la Diputació de Barcelona*	7.500,00
Monitoratge de l'escurçó ibèric (<i>Vipera latastei</i>) a la Xarxa de Parcs Naturals de la Diputació de Barcelona	11.918,50

Aquests convenis i contractes són conjunts amb diferents parcs de la XPN amb pressupost conjunt per a totes les actuacions.

Resum dels seguiments i estudis de conservació de la biodiversitat realitzats durant el 2024

- Programa de seguiment de les poblacions de senglar a Catalunya. Garraf-Olèrdola-Foix. Temporada 2023-2024.
- Els ocells als parcs del Garraf i d'Olèrdola. Resultats del conveni específic de col·laboració entre la Diputació de Barcelona i l'Institut Català d'Ornitologia. Any 2024.
- Pla estratègic de seguiment i recerca per la conservació de la fauna de la Xarxa de Parcs Naturals de la Diputació de Barcelona: Els ropalòcers (papallones diürnes) al Parc del Garraf. Any 2024.
- Pla estratègic de seguiment i recerca per la conservació de la fauna de la Xarxa de Parcs Naturals de la Diputació de Barcelona: Programa de seguiment de petits mamífers comuns - SEMICE al Parc del Garraf. Any 2024.
- Pla estratègic de seguiment i recerca per la conservació de la fauna de la Xarxa de Parcs Naturals de la Diputació de Barcelona: Programa de seguiment de mesocarnívors al Parc del Garraf. Any 2024.

- Seguiment de les poblacions de quiròpters a diferents entorns naturals dels parcs del Garraf i d'Olèrdola. Memòria tècnica 2024.
- Seguiment de la supervivència i anàlisi del domini vital del mascle d'àguila cuabarrada del territori BL1 durant l'any 2024.
- **Seguiment estandarditzat de la flora amenaçada (SEFA) i accions de conservació als parcs del Garraf i d'Olèrdola.**
- **Reforç de la Xarxa Fenològica de Catalunya (FENOCAT). Any 2024.**
- Seguiment de la processonària del pi als parcs del Garraf i d'Olèrdola. Any 2024.
- Seguiment de la papallona de boix (*Cydalima perspectalis*) al Parc del Garraf. Any 2024.
- Seguiment i diagnosi de les poblacions d'amfibis a diferents punts d'aigua de la Xarxa de Parcs Naturals de la Diputació de Barcelona. Parcs del Garraf i d'Olèrdola. Any 2024.
- Parcel·les permanents de seguiment de la biodiversitat. Projecte SiSeBio.
- Centre de Monitoratge de la Biodiversitat de les Muntanyes Mediterrànies de la Xarxa de Parcs de la Diputació de Barcelona (2024).
- Seguiment dels rapinyaires forestals i rupícoles diürns als parcs del Garraf i d'Olèrdola (2024)
- Seguiment dels territoris de reproducció del còlit negre (*Oenanthe leucura*) al Parc del Garraf (2024).
- Seguiment de la població del llagost de litoral (*Heteraclis littoralis*) al Parc del Garraf (2024).

Els resums d'aquests estudis i seguiments es podran consultar en un futur proper a la pàgina web [Conservació de la biodiversitat de la Xarxa de Parcs Naturals](#).

4.1.2. Activitats de prevenció i gestió del territori

Pla de vigilància i prevenció d'incendis (campanya d'estiu)

La campanya del Pla d'informació i vigilància contra els incendis forestals (PVI) es duu a terme amb l'estreta col·laboració dels ajuntaments i les agrupacions de defensa forestal (ADF). Podeu consultar la pàgina [Informació general i documents tècnics del web de l'Oficina Tècnica de Prevenció Municipal d'Incendis Forestals i Desenvolupament Agrari](#).



Vehicle del PVI. Font: Arxiu XPN

Les dades publicades a la memòria final de campanya del PVI fan referència a l'anàlisi de les accions de conscienciació, dissuasió d'infraccions, deteccions de situacions de risc, revisions d'infraestructures, protecció del medi ambient, atenció a la ciutadania i també a les relacionades amb la detecció i el seguiment d'incendis forestals de la campanya actual comparada amb les anteriors.

També es poden consultar, de forma oberta i configurable, les [accions dutes a terme durant tota la campanya per l'operatiu PVI](#).

Es poden configurar les consultes per comarca, per municipi, per agrupació de defensa forestal i per cada parc de la Xarxa de Parcs Naturals de la Diputació de Barcelona.

Durant la campanya PVI de l'any 2024, entre el 19 de juny i el 2 de setembre, hi ha hagut en l'àmbit del Parc del Garraf i del Parc d'Olèrdola un total de 3 incendis forestals amb una afectació total de 1,34 ha forestals afectades.

Pla bàsic de prevenció d'incendis

Manteniment de les infraestructures de prevenció d'incendis forestals

Per tal de donar compliment al Pla bàsic de prevenció d'incendis del Parc del Garraf i del Parc d'Olèrdola, abans de l'estiu de 2024 s'ha dut a terme el manteniment de les franges de seguretat al voltant dels equipaments i de les pistes principals de la Xarxa Bàsica de camins dels parcs.

També s'ha fet el manteniment general i el seguiment de l'estat de les basses de prevenció d'incendis localitzades dins dels parcs. Quan l'aigua dels pous que alimenten les basses no ha estat suficient, s'han reomplert amb aigua procedent d'altres indrets per tal de mantenir-les a punt en cas d'incendi forestal.

Com cada any, s'ha col·laborat també amb l'equip tècnic del PVI en el manteniment i equipament de les torres de guaita que es troben en l'àmbit del Parc en la preparació de la campanya d'estiu.



Treballs en les seccions de servei. Font: Arxiu XPN

Gestió i manteniment del patrimoni

Les actuacions més importants fetes en relació amb el manteniment del patrimoni públic en l'àmbit dels parcs del Garraf i d'Olèrdola han estat les següents:

- Tancaments provisionals i definitius de diferents pous i forats en el terreny per seguretat.
- Reparació del tancament perimetral del corral de Can Vendrell.
- Suport als treballs d'estabilització de les estructures trobades en campanyes anteriors d'excavació arqueològica en el conjunt del castell Vell d'Olivella realitzats pel Servei de Patrimoni Arquitectònic Local (SPAL) de la Diputació de Barcelona.
- Retirada d'abocaments de brossa, runa i terres de cultiu brutes en diversos indrets del Parc.
- Reparació i reposició de cadenats i tancaments de pedra en camins de pas restringit per la preservació de la flora i la fauna protegida als dos parcs.
- Manteniment i reposició de senyalització malmesa.
- Suport als treballs de l'Associació de Pedra Seca del Garraf i altres entitats en els seus treballs de restauració del patrimoni de pedra seca en l'àmbit de parcs.
- Execució del Pla d'actuació per a la millora de correus i pastures del Parc del Garraf.
- Execució dels treballs forestals per a la implementació d'un punt Estratègic de Gestió contra incendis a la finca de La Mesquita.
- Reparació de les portes de la caseta d'eines de Can Grau.
- Execució del Pla d'actuació per a la millora de conreus i pastures del Parc del Garraf.
- Altres petites obres en infraestructures diverses.



Reparació del corral de Can Vendrell.
Font: Arxiu XPN



Tancaments. Font: Arxiu XPN

4.2. Desenvolupament sostenible i benestar de la població local

4.2.1. Polítiques de foment agrícola, forestal, de serveis i cultural

Subvencions

El Pla especial estableix, entre els seus objectius, compatibilitzar la protecció amb el desenvolupament social, econòmic i cultural de la població de l'àrea d'aplicació del pla. Amb aquesta finalitat, la Diputació de Barcelona té quatre línies bàsiques d'ajut, que es regeixen per les bases publicades oficialment.

Les activitats que actualment poden ser objecte d'ajut són les següents:

- Activitats forestals (AF)
- Activitats agrícoles i ramaderes (AR)
- Instal·lació de calderes i estufes de biomassa (BM)
- Entitats culturals, cíviques i esportives (EC)
- Empreses de serveis (ES)
- Millora dels habitatges i restauració del patrimoni arquitectònic (HP)
- Passejades guiades (PG)

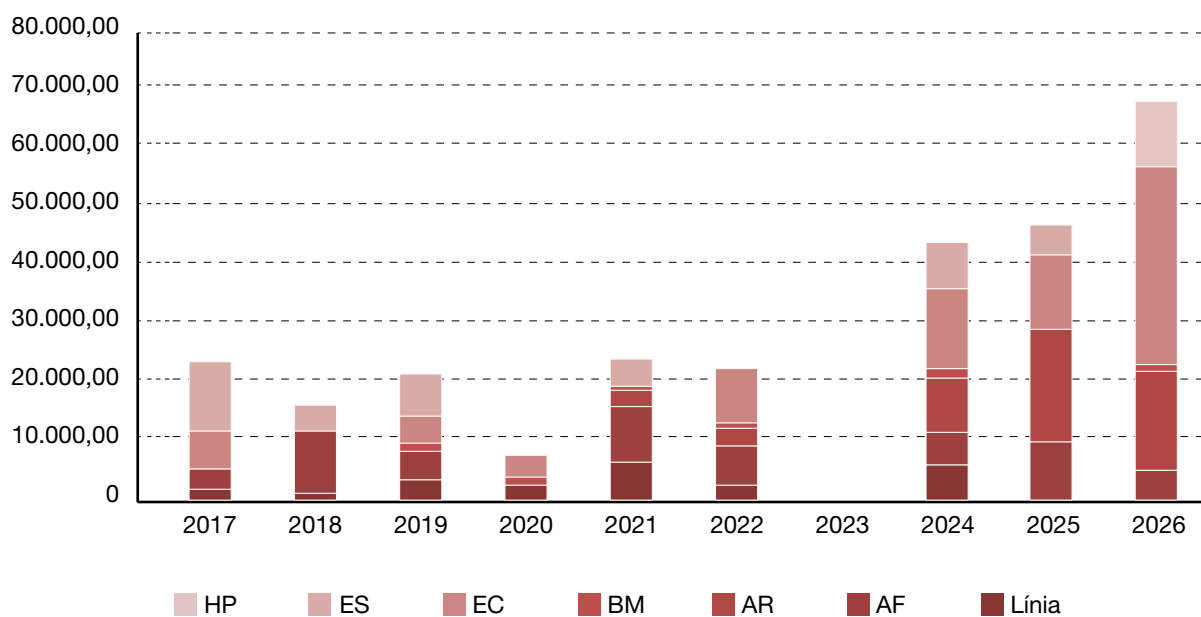
En aquesta taula es pot observar la distribució de les subvencions atorgades per línia (nombre i imports concedits enguany), així com l'evolució en els darrers anys.

Distribució de les subvencions sol·licitades i atorgades per línia als parcs del Garraf i d'Olèrdola

Línia	Sol·licitades		Atorgades		% atorgament	
	Nombre	Import	Nombre	Import	% nombre	% import
AF	0	0,00	0	0,00	100,00	0,00
AR	2	5.989,53	2	5.024,32	100,00	83,89
BM	4	23.651,25	4	16.863,88	100,00	71,30
EC	1	1.100,00	1	1.100,00	100,00	100,00
ES	12	37.890,79	11	33.953,32	91,67	89,61
HP	0	0,00	0	0,00	100,00	0,00
PG	8	11.063,00	8	11.063,00	100,00	100,00
Total general	27	79.694,57	26	68.004,52	96,30	85,33

Evolució interanual de l'import atorgat

Línia	2015	2016	2017	2018	2019	2020	2021	2022	2023	2024
AF	1.762,19	1.117,18	3.384,00	2.513,00	6.367,32	2.400,00	0,00	5.800,00	0,00	0,00
AR	3.456,60	10.500,00	4.740,57	0,00	9.498,64	6.727,19	0,00	5.600,00	9.742,75	5.024,32
BM	0,00	0,00	0,00	0,00	2.895,61	3.087,49	0,00	9.275,54	19.391,64	16.863,88
EC	0,00	0,00	1.600,00	1.420,00	640,00	800,00	0,00	1.600,00	0,00	1.100,00
ES	6.493,49	0,00	4.500,00	3.600,00	0,00	9.304,43	0,00	13.718,83	12.610,33	33.953,32
HP	11.712,28	4.500,00	7.200,00	0,00	4.500,00	0,00	0,00	7.875,90	5.205,48	0,00
PG	0,00	0,00	0,00	0,00	0,00	0,00	0,00	0,00	0,00	11.063,00
Total general	23.424,56	16.117,18	21.424,57	7.533,00	23.901,57	22.319,11	0,00	43.870,27	46.950,20	68.004,52



Viu el parc

Durant l'any 2024 s'ha continuat desenvolupant aquest programa de caràcter ludicocultural a deu dels catorze espais protegits de la Xarxa de Parcs Naturals. Després de totes les restriccions del període post COVID-19, el programa s'ha dut a terme amb normalitat. Les xifres han tendit a les d'edicions anteriors. El programa «Viu el parc» consta de dues licitacions: el programa artístic, d'una banda, que gestiona FUSIC, i el programa escolar, de l'altra, que gestiona CIMA. A les xifres del primer bloc se li afegeixen els assistents a altres cicles culturals que se sumen al «Viu el parc» («Poesia als parcs», «Parcs en concert» i «Òpera als parcs») i que es duen a terme dins el període de vigència d'aquest programa per enriquir la cartellera de cada parc.



Moment de la Matinal Viu el parc a Olèrdola. Font: Arxiu XPN

Recordem que el programa es divideix en tres eixos principals. El **primer eix** se centra en un bloc d'activitats (teatre, música, dansa, conferències, espectacles infantils, etc.) ofertes directament per la Diputació de Barcelona als diferents municipis del parc i que es duen a terme en indrets o equipaments proposats pels mateixos ajuntaments.

El **segon eix** consta d'un seguit d'activitats d'abast més general que es fan dins l'àmbit del parc: Matinal al parc, Fira d'artesans, Nit d'estels, La capsa dels sentits, concursos de fotografia, etc.

Val a dir que la resta de parcs tenen un **tercer eix**, el «**Viu el parc a l'escola**», adreçat als nens i nenes de cinquè de primària de les escoles de cada parc. Atès que el Parc Natural i Reserva de la Biosfera del Montseny i l'Espai Natural de les Guilleries-Savassona disposen ja d'un programa escolar específic, «**El Montseny a l'escola**» (des del 2017) i «Guilleries a l'escola» (des del 2022) per a tot el Cicle de Primària que des del també abraça el cinquè curs; des d'aquell any ja no es du a terme el Viu el parc escolar en aquests parcs. El vincle es manté en el suport a l'edició de l'*Agenda escolar* que gaudeix aquest programa.

Des del 2017 la gestió del programa es va dividir en dos lots: un pel vessant **artístic i cultural** (lot 1) i un altre pel **programa escolar** (lot 2). En la nova licitació pel període 2021-2024, el primer lot va ser guanyat per l'entitat FUSIC i el segon, per l'empresa CIMA (que ha fet un *pool* d'empreses d'educació ambiental: APRÈN, Quatre Passes i Origonatura).

En el conjunt dels parcs, el programa Viu el parc durant el 2024 va poder programar un total de **189 actes** en 68 municipis, amb un total de **7.423 assistents** (3.572 en els Actes centrals i 3.851 en els actes als municipis). Aquí sumem els actes i assistència del mateix Viu el parc artístic, més el cicle Poesia als parcs, Parcs en Concert i d'Òpera als parcs. Unes xifres que reprenen les d'anys anteriors prepanedèmia Covid-19.

El **pressupost global** del programa ha estat de 128.661,02 €. Aquesta xifra inclou tot el pressupost que hi va destinar la Diputació de Barcelona, que és la suma del pressupost de la Gerència d'Espais Naturals gestionat per FUSIC (118.924,85 €) i els costos de la difusió del programa (9.736,17 €), tant en suport paper com digital.

Programa cultural						
	Edició	Nbre. Municipis (1)	Nbre. Actuacions	Assistència total (2)	Pressupost (en €)	Costos de difusió (en €)(3)
Montseny	32	15	29	1.153	18.713,55	-
Montesquiu	28	5	17	842	13.018,19	-
Guillerries	19	4	16	780	12.152,80	-
Marina	23	4	15	648	11.040,90	-
Litoral	22	11	26	1.168	16.223,43	-
Montnegre	29	7	21	1.070	13.923,16	-
Garraf-Olèrdola-Foix	31	11	30	928	15.817,47	-
Sant Llorenç del Munt	33	11	26	834	18.035,35	-
Total	-	68	180	7.423	118.924,85	9.736,17

(1) Es refereix als municipis realment participants al programa.

(2) Inclou els Actes centrals (Matinals, Poesia als parcs, Nits d'estels, Parcs en concert, Òpera als parcs o ral·lis i concursos fotogràfics) i els actes als municipis.

(3) S'inclouen només els costos de les agendes escolars del Montseny i de Montesquiu (6.106,85 € i 3.630,28 €), respectivament tant de redacció com d'impressió. Els costos de papereria dels programes Viu el parc artístic, Poesia als Parcs, Parcs en concert i Òpera als parcs, han estat assumits directament per la Unitat d'Impressió Reprografia de la Diputació.

Durant el 2024, el web «Viu el parc artístic» ha tingut 10.254 visites de 5.234 seguidors, especialment en els mesos de març-juny i setembre-novembre. Per la seva banda, el compte d'Instagram del programa té actualment 1.079 seguidors.

Pel que fa al **programa escolar**, al llarg del 2024 s'ha mantingut l'estructura ja establerta després de la pandèmia, amb grups reduïts de màxim tres escoles per sortida i fomentant la figura dels agents territorials de cada parc (un apicultor, un viticultor o un arqueòleg, entre d'altres).

Pel que fa a la primera fase del programa, s'ha continuat amb les visites dels equips educatius a les aules de les escoles on es tracten de forma lúdica i participativa diferents continguts tal com: què és un parc natural, quines activitats estan permeses, connectivitat entre els espais, paper gestor de l'administració en la seva conservació, elements naturals i culturals propis de l'espai a visitar, entre d'altres.

Per a més informació de tot el programa, podeu consultar la **pàgina web del «Viu el parc»**.

Viu el parc artístic

La **31a edició** del programa Viu el parc als parcs del Garraf, d'Olèrdola i del Foix es va realitzar des del 15 de juny al 21 de novembre de 2024.

Per a l'organització del programa, es va fer una **reunió a la Pleta** amb els ajuntaments el dijous 28 de juny.

Dins els Actes centrals, la **Matinal al parc** es va celebrar, com és habitual, al recinte del Conjunt monumental d'Olèrdola el 3 de novembre i va comptar amb una assistència total d'unes 280 persones. També es van poder fer els actes dels cicles **Poesia als parcs**, amb dos dies marcats al calendari: el 28 de setembre a la plaça del Castell (Castellet) i el 6 d'octubre al Parc de la Costeta (Begues).

Per la seva banda el cicle **Parcs en concert** va comptar amb tres recitals: el 15 de juny a Sant Pere de Ribes, el 22 de setembre a Olèrdola i el 28 d'octubre a Castellet i la Gornal. També es va celebrar com es habitual la **Nit d'estels** a l'observatori Astronòmic del Parc del Garraf el dia 3 de novembre.

En aquesta edició del Concurs de fotografia dels parcs del Garraf, d'Olèrdola i del Foix hi van participar dinou persones.

En total, el programa «Viu el parc artístic» va aplegar **928 persones** en les **trenta actuacions** que es van poder realitzar.



Parcs del Garraf, d'Olèrdola i del Foix

Viu el Parc!
31a edició

Actes centrals 2024

<p>Parcs en concert - Parc del Garraf 15 de juny, dissabte Ermite de Sant Pere (Sant Pere de Ribes) 10h Concert de La Serrana Venda general d'oponera a l'entorn d'un parc obert del concert a càrrec d'Enric Gual i Cultural SL Venda i repartició del catàleg de Fitxes del programa Parc a l'aire!</p> <p>Parcs en concert - Parc d'Olèrdola 22 de setembre, diumenge Castell d'Olèrdola, Conjunt Monumental d'Olèrdola (Olèrdola) 12h Concert de Raquel Llop i No Dimecra (entria gratuïta)</p> <p>Poesia als parcs - Parc del Foix 28 de setembre, dissabte Plaça del Castell (Castellet i la Gornal) 10h Recital poètic a càrrec d'Anna Garcia Sarda i Alba Camarasa (entrada a la commemoració del poeta Vicent Andrés Ballester) Amb acompanyament musical de Candela Benítez. Assent a les 10h amb interpretació en llengua de signes catalana (LSC).</p> <p>Poesia als parcs - Parc del Garraf 6 d'octubre, diumenge Parc de la Costeta (Begues) 12h Recital a càrrec de Maria Antònia Navarro, Berta Blasco i Mònica Comanque (entria en l'entorn de poesia catalana: Ferrnand, Farnet, Jofre, de l'Observatori Garraf)</p> <p>Parcs en concert - Parc del Foix 20 d'octubre, diumenge Plaça del Castell (Castellet i la Gornal) 12h Musical Tradicional a càrrec d'Actar (entria gratuïta)</p>	<p>Matinal al Parc - Parc d'Olèrdola 3 de novembre, diumenge Conjunt Monumental d'Olèrdola (Olèrdola) 10h 10h d'actes La sessió de la matinal Activitats de realització d'art a l'entorn natural per reflectir sobre la mateixa natura i amb els seus recursos i activitat del moment. Taller de jardí i a càrrec d'Àngel i Fàbrega amb elements naturals a càrrec de Comanque 11h Recital de poesia musical a càrrec de Carles Colomer 12h 1h d'observació de ciència amb Carles Colomer, activitat inspirada en tota la sessió. Jornada de portes obertes de recerca Amb la participació de les alumnes de l'aula d'observació de l'Observatori Garraf i de l'Observatori Astronòmic del Parc del Garraf. 12h 1h d'actes</p> <p>Olivel·la Viu el parc 3 de novembre, diumenge Observatori Astronòmic del Parc del Garraf (Olèrdola) 10h 10h d'actes Nit d'estels (luna plena) Observació de la meitat plena de la Lluna, gaudirem de la sortida amb l'observatori del parc del Garraf. Cal menjar prèviament a l'observatori astronomic.</p> <p>30è Concurs de Fotografia dels Parcs del Garraf, d'Olèrdola i del Foix Informació i venda d'oponera a l'Observatori Astronòmic del Parc del Garraf. Parc a taula Com a iniciativa especial de l'edició, s'organitza un dinar a l'Observatori Astronòmic del Parc del Garraf el dia 21 de novembre a les 12h.</p>
---------------------------------------------------------------------------------------------------------------------------------------------------------------------------------------------------------------------------------------------------------------------------------------------------------------------------------------------------------------------------------------------------------------------------------------------------------------------------------------------------------------------------------------------------------------------------------------------------------------------------------------------------------------------------------------------------------------------------------------------------------------------------------------------------------------------------------------------------------------------------------------------------------------------------------------------------------------------------------------------------------------------------------------------------------------------------------------------------------------------------------------------------------------------------------------------------------------------------------------------------------------------------------------------------------------------------------------------------------------------------------------------------------------------------	---------------------------------------------------------------------------------------------------------------------------------------------------------------------------------------------------------------------------------------------------------------------------------------------------------------------------------------------------------------------------------------------------------------------------------------------------------------------------------------------------------------------------------------------------------------------------------------------------------------------------------------------------------------------------------------------------------------------------------------------------------------------------------------------------------------------------------------------------------------------------------------------------------------------------------------------------------------------------------------------------------------------------------------------------------------------------------------------------------------------------------------------------------------------------------------------------------------------------------------------------------------------------------------------------------------------------------------------------------------------------------------------------------------------------------------------------------------------------------------

Informació i inscripcions a:
"Consultar d'activitats" del web del programa: www.observatori.garraf.cat

www.observatori.garraf.cat / www.observatori.garraf.cat / www.observatori.garraf.cat
Tel: 938 119 790 (dilluns, de 9.30 h a 15 h)

[@observatori](#) [@observatori](#)

[Diputació de Barcelona](#) | [Ajuntament de Sant Pere de Ribes](#) | [Ajuntament de Begues](#) | [Ajuntament de Castellet i la Gornal](#) | [Ajuntament de Olèrdola](#) | [Ajuntament de Sant Pere de Riudeperd](#) | [Ajuntament de Sant Sadurn de Noya](#) | [Ajuntament de Sant Joan de Vilatorrada](#) | [Ajuntament de Sant Martí de Llémena](#) | [Ajuntament de Sant Sadurn de Noya](#) | [Ajuntament de Sant Joan de Vilatorrada](#) | [Ajuntament de Sant Martí de Llémena](#) | [Ajuntament de Sant Sadurn de Noya](#)

Resum del programa «Viu el parc artístic» als parcs del Garraf, d'Olèrdola i del Foix (2024)

Data	Acte	Població	Actuacions	Assistents
Actes centrals			14	413
15/6/24	Parcs en concert	Sant Pere de Ribes	2	102
22/9/24	Parcs en concert	Olèrdola	1	36
28/9/24	Poesia als parcs	Castellet i la Gornal	2	72
6/10/24	Poesia als parcs	Begues	1	86
20/10/25	Parcs en concert	Castellet i la Gornal	1	48
3/11/24	La Matinal al parc	Olèrdola	4	280
3/11/24	Concurs de fotografia	Castellet	1	19
3/11/24	Visites guiades MAC	Olèrdola	1	50
3/11/24	Nit d'estels	Olivella	1	25
Actes locals			16	515
2/9/24	El teixit de la vida (taller)	Begues	1	9
3/10/24	La Joglaressa (música-taller)	Santa Margarida i els Monjos	1	0
4/10/24	Ona & Júlia (concert)	Santa Margarida i els Monjos	1	40
13/10/24	Explica'm un secret (animació infantil)	Gavà	1	50
15/10/24	Capses per explicar (contes)	Avinyonet del Penedès	1	120
24/10/24	L'univers (conferència)	Begues	1	17
25/10/24	Patufets i altres bitxets (contes)	Sant Pere de Rbes	1	38
26/10/24	Víctor Cucurull (conferència)	Castellet i la Gornal	1	11
26/10/24	Marenda (concert)	Castellet i la Gornal	1	16
26/10/24	Víctor Cucurull (conferència)	Avinyonet del Penedès	1	30
26/10/24	Impressions duet (concert)	Castelldefels	1	65
2/11/24	Explica'm un secret (animació infantil)	Olesa de Bonesvalls	1	10
6/11/24	Moda sostenible (conferència)	Vilanova i la Geltrú	1	0
9/11/24	Patufets i altres bitxets (contes)	Vilanova i la Geltrú	1	65
16/11/24	Fefe i Cia. (animació infantil)	Olivella	1	14
21/11/24	L'univers (conferència)	Castelldefels	1	30
Total			30	928

Resum Programa Viu el parc del Garraf, d'Olèrdola i del Foix 2024

Edició	31a
Municipis participants / municipis del parc	10 / 13
Actuacions als municipis	16
Actes centrals (Matinal, Poesia als parcs, Concurs fotografia,...)	8
Actuacions als actes centrals	14
Total actuacions	30
Assistents als actes organitzats als municipis	515
Assistents als actes centrals	413
Total assistents als actes organitzats per la Diputació	928
Pressupost Viu el parc artístic	15.817,47 €

Poesia als parcs

És un cicle poeticomusical que va néixer el 2005 en el marc del programa Viu el parc. Aquest cicle poètic, que itinaera per 10 espais de la XPN i Itàlia (l'Alguer), ha arribat enguany a la seva 19a edició. L'empresa contractista encarregada de la programació i coordinació és Tramoia Produccions Culturals.

Seguint amb la iniciativa impulsada en darreres edicions, enguany el cicle s'ha sumat a la celebració de les commemoracions literàries del Govern de la Generalitat de Catalunya: l'Any Salvat-Papasseit, en commemoració al centenari de la mort del poeta, i l'Any Estellés, en commemoració al centenari d'aquest poeta valencià.

Per al disseny i desenvolupament de la proposta, s'ha comptat amb les aliances i complicitats dels territoris implicats i de diversos agents locals (l'Obra Cultural de l'Alguer, MUHBA Vil·la Joana, Fundació Jacint Verdaguer, la Pahissa del Marquet, Amics de Reixac, l'editorial Vacamú i Godall Edicions). A més de la col·laboració amb el segell discogràfic *The Indian Runners*, que han maridat les propostes poètiques amb els acompanyaments musicals.

Per últim, s'ha continuat amb la inclusió de quatre recitals amb interpretació en llengua de signes catalana (LSC) en directe i amb l'enregistrament de vídeos resum en diversos formats adaptables a xarxes que, a part de les actuacions del cicle, també mostren elements naturals i patrimonials de l'entorn.

En total, enguany han participat al cicle **vint poetes, set músics i un il·lustrador**. Als espectacles hi ha assistit un total de **291 persones**.

Dins de l'àmbit dels parcs del Garraf i d'Olèrdola, el recital es va celebrar el diumenge 6 d'octubre al parc de la Costeta (Begues) i va consistir en un recital poètic a càrrec de Sandra Blanch i Mireia Companys, que van presentar l'antologia catalana feminista *Flamarades sortiran*. Hi van assistir 21 persones.

El cost total del programa ascendeix a 30.532,99 € que apleguen la filmació i edició de vídeos dels recitals (6.655 €), els costos de divulgació i els costos de gestió. Tots els recitals del programa són enregistrats i es poden veure al [canal de YouTube](#) propi, que enguany ha tingut 43.084 visualitzacions, mentre que la pàgina web del cicle ha tingut 5.220 visites.



Poesia als parcs. Font: Arxiu XPN.

Parcs en concert

«**Parcs en concert**» és un cicle musical anual que es desenvolupa als parcs i espais naturals protegits de la Xarxa de Parcs Naturals de la Diputació de Barcelona.

Anomenat anteriorment «Música als parcs», aquest cicle presenta un seguit de propostes musicals de gran qualitat en què la música entra en diàleg amb l'entorn natural. Concerts a l'aire lliure i propostes artístiques que transiten per estils diversos, des de la música d'autor fins al folk, el pop i la cançó mediterrània i d'arrel.

El programa «**Parcs en concert**» acull tant actuacions musicals com recitals poètics acompanyats de música, i es converteix en un espai de transversalitat artística. Un cicle en què la veu humana és la protagonista principal. La part més natural dels instruments acompanya a conèixer pinedes i vinyes, rouredes, fagedes i alzinars. Concerts enmig d'escenaris únics, els espais naturals i patrimonials que configuren la nostra geografia, una geografia humana i natural enllaçada per la música.

El cicle **Parcs en concert** té com a finalitats:

1. Dinamitzar i promoure el patrimoni musical i poètic català.
2. Afavorir la creació artística i la difusió i visibilització de músics catalans i de qualitat.
3. Dinamitzar culturalment els diversos municipis en els quals el cicle de concerts té incidència i afavorir la descentralització cultural.
4. Promoure el diàleg intercultural a través dels llenguatges artístics i, particularment, de la música.
5. Promoure l'economia local i de proximitat dels territoris que configuren la Xarxa de Parcs Naturals tot col·laborant amb el programa «Parc a taula».
6. Divulgar i fer pedagogia entorn del valor de la preservació i el respecte dels àmbits i espais naturals.
7. Promoure el coneixement de la nostra cultura a través del patrimoni natural, cultural i paisatgístic present a la Xarxa de Parcs Naturals.

Tot difonent la cultura i la música als espais naturals protegits que formen part de la Xarxa de Parcs Naturals, el cicle **Parcs en concert** obre les portes de cinc espais naturals al públic amb l'organització de concerts i recitals poètics.

Data: 15 de juny de 2024

Hora: 20 h

Espai: Ermita de Sant Pau (Sant Pere de Ribes)

Parc Natural: Parc del Garraf

Artista principal: Lia Sampai

Assistents: 126 persones

Lia Sampai va presentar el seu nou àlbum en un entorn emblemàtic com l'Ermita de Sant Pau. La seva actuació va destacar per la proximitat amb el públic i la qualitat interpretativa. Prèviament, es va realitzar una visita guiada a l'ermita, dirigida per ARC gestió cultural, S.L. A més, els assistents van gaudir d'una degustació de vins del Celler Vega de Ribes, integrat al programa «Parc a taula».

Productors locals: Celler Vega de Ribes (Parc a taula)

Activitat de divulgació: Visita guiada a l'ermita de Sant Pau a càrrec d'ARC gestió cultural, S.L.

Els ajuntaments han valorat **molt positivament** la realització i execució del cicle **Parcs en concert 2024**, una mostra evident de l'estreta col·laboració i l'interès mutu en el desenvolupament d'aquesta iniciativa. La fluïda cooperació amb els municipis participants ha estat un element clau per a l'èxit de la programació, i molts ajuntaments han expressat reiteradament el desig de continuar acollint concerts en futures edicions.

Aquest any, destaquem l'especial **implicació de diversos municipis**, que han anat més enllà en el seu compromís amb el cicle:

L'Ajuntament de **Sant Pere de Ribes** ha mostrat un interès destacat en potenciar la dinamització cultural de l'ermita de Sant Pau, reafirmant així la seva voluntat d'utilitzar els espais patrimonials com a eixos centrals de la vida cultural del municipi.



Lia Sampai al concert davant de l'ermita de Sant Pau. Font: Arxiu XPN



El concert va aplegar un centenar de persones de públic. Font: Arxiu XPN.

Parc a taula

«Parc a taula» és un programa de la Diputació de Barcelona que posa en valor la Xarxa de Parcs Naturals mitjançant la gastronomia, amb la implicació dels productors, elaboradors, cellers, allotjaments i restaurants arrelats al territori. I amb la col·laboració dels ajuntaments i consells comarcals.

Aquest programa està pensat com un projecte transversal de la Xarxa de Parcs Naturals. Actualment hi participen nou parcs: Parc del Garraf, Parc d'Olèrdola, Parc del Foix, Parc Natural de Sant Llorenç del Munt i l'Obac, Parc de la Serralada Litoral, Parc del Montnegre i el Corredor, Parc de la Serralada de Marina, Parc del Castell de Montesquiu i Parc Natural del Montseny.

El programa ha continuat desenvolupant el [web Parc a taula](#). Amb el «Parc a taula» es vol afavorir el desenvolupament econòmic sostenible, la biodiversitat i el reforç de la identitat local.

Els membres de «Parc a taula» reben una carta d'adhesió i compromís que atorga la Diputació de Barcelona, que acredita l'acompliment dels requisits del programa i que identifica el titular com a mereixedor de la distinció.

El programa «Parc a taula» desenvolupa activitats paral·leles, com ara degustacions, sessions de treball i formació i capacitació adreçada als adherits, rutes enogastronòmiques i la participació en mercats. S'entén, doncs, «Parc a taula» com un instrument per donar a conèixer els parcs de la Diputació de Barcelona al públic general per mitjà dels productes de qualitat i de proximitat dels productors i elaboradors artesans alimentaris que treballen a l'àrea d'influència d'aquests territoris.

Podeu consultar el resum de la [memòria anual d'activitats](#).

Carta Europea de Turisme Sostenible

La Carta Europea de Turisme Sostenible (CETS) és un projecte impulsat per la Federació EUROPARC, que valida que un territori disposa d'una estratègia en turisme que compleix unes pautes de sostenibilitat i que ha estat elaborada en consens amb els agents del territori. La CETS reflecteix la voluntat de les institucions encarregades de la gestió dels espais naturals protegits (ENP) d'afavorir un turisme que compleixi els principis del desenvolupament sostenible i compromet els signants a portar a terme una estratègia local a favor del turisme sostenible.



Els parcs del Garraf, Olèrdola i Foix van iniciar el seu treball en el procés d'obtenció de la Carta Europea de Turisme Sostenible (CETS) els anys 2016 i 2017, i va culminar amb l'atorgament de la CETS el desembre del 2017. Del 2017 al 2021 es va treballar el primer pla d'actuacions. Durant el 2022 es van dur a terme tots els processos participatius per poder renovar la certificació. Va sorgir la nova estratègia 2023-2027 i el nou pla d'actuacions, amb 37 actuacions que s'hauran d'anar implementant al territori durant els pròxims 5 anys.

Durant l'any 2024 s'ha seguit amb el desenvolupament del Programa d'Actuacions i amb les accions previstes per a la renovació i acreditació d'empreses. El Fòrum Permanent s'ha trobat en dues ocasions (el 10 de juliol a l'hospital de Cervelló a Olesa de Bonesvalls i el 28 de novembre al Cellar Vega de Ribes a Sant Pere de Ribes)

En relació amb la fase II, convé destacar que l'any 2020 es va iniciar l'assessorament de les primeres empreses. El 2022 es van adherir els primers 18 establiments dels parcs del Garraf, d'Olèrdola i del Foix, i al 2024 s'han adherit dos empreses més, L'escola de natura de Can Grau i la casa de colònies Mas d'en Pedro.

Podeu consultar tota la informació i documents al [web de Turisme sostenible](#).



Mapa de l'àmbit CETS dels parcs del Garraf, d'Olèrdola i del Foix. Font: Arxiu XPN.

4.2.2. Infraestructures i serveis generals

Xarxa viària

L'any 2024 s'han dut a terme el gruix principal dels treballs de l'estabilització d'un altre tram dels talussos de la pista que entra al Parc des de Ratpenat a l'alçada de l'aparcament de Pic del Martell. Amb aquesta actuació s'han completat els treballs d'estabilització en els trams de prioritats més alta indicats en document «Informe d'identificació i prioritització de zones d'actuació en talussos i vessant del tram de carretera que uneix la urbanització Ratpenat amb la Pleta (Sitges)» elaborat per l'ICGC l'any 2020.

Una altra de les actuacions importants han estat el formigonat d'un tram de camí amb forta pendent el municipi d'Olivella i la reparació de diferents forats en el ferm de la pista de Begues a Plana Novella.

Finalment, s'han dut a terme reparacions del ferm en l'accés al castell Vell d'Olivella per facilitar l'accés de l'empresa que du a terme els treballs arqueològics i en el camí d'accés a la masia de Vallgrassa per tal de facilitar l'arribada dels visitants a l'equipament.



Estabilització del talús. Font: Arxiu XPN

Senyalització

Des de la redacció de la Normativa gràfica de la senyalització exterior de la Xarxa de Parcs Naturals —promoguda per l'Àrea d'Espais Naturals de la Diputació de Barcelona i aprovada pel Gabinet de Premsa i Comunicació—, els serveis tècnics, l'equip de manteniment i el servei de guarderia del parc treballen per ordenar i millorar, sempre des d'un criteri bàsic de racionalitat, la senyalització del parc amb l'objectiu clar de traslladar a l'usuari de l'espai una informació adequada.

Durant aquest any, el parc ha encarregat una comanda de senyalització. En aquesta un total de quaranta senyals. La majoria són senyals per substituir els que hi ha en mal estat o estan deteriorats per vandalisme o pel pas del temps. Dels quaranta senyals, s'ha encarregat tot l'itinerari SL C – 131 «Entre fonts i forns» del Parc d'Olèrdola, que estava en molt mal estat, i s'ha fet un projecte per senyalitzar correctament aquest itinerari perquè un cop col·locat pugui ser homologat per la FEEC.

Els altres senyals són plafons d'entrada de parc, fites direccionals d'itineraris, senyalització d'aparcaments, plafons de regulació d'activitats que s'han substituït per senyals nous.



El nou plafó del Castellot explica la història d'aquestes restes arqueològiques i les diferents hipòtesis sobre l'origen d'aquestes restes. Font: Arxiu XPN

Gestió de residus i recollida d'escombraries

El servei de recollida d'escombraries al parc abasta totes les àrees de servei de la carretera de les Costes del Garraf, on hi ha un contenidor de rebuig a cadascuna d'elles, i els aparcaments de la Pleta, el pic del Martell i el pla de Querol, on hi ha recollida selectiva de les deixalles.

A més de les recollides ordinàries d'escombraries, s'han dut a terme diferents recollides d'abocaments de deixalles i runa en zona forestal, en els laterals de camins i en els aparcaments i miradors.

Un aspecte a destacar de l'any 2024 és el gran increment d'abocaments de terres de conreu contaminades i ensacades que s'han localitzat i recollit en els vorals i camins més recòndits de l'espai natural. Pel possible origen luctuós d'aquests abocaments, s'han gestionat conjuntament amb les autoritats competents i posteriorment han estat retirats.



Abocament de deixalles. Font: Arxiu XPN

Altres actuacions de manteniment d'infraestructures i de prestació de serveis

Es continua amb el manteniment de les instal·lacions elèctriques de la Pleta, Vallgrassa i Can Grau. També s'han fet millores en les instal·lacions que utilitzen els treballadors del parc en una nau al polígon La Post de Gavà.

Ha calgut reparar el tancament perimetral de les construccions de Jafre que havien estat fetes malbé.

S'ha fet el manteniment de les basses per a la fauna del parc i s'ha seguit efectuant el manteniment de l'EDAR de la Pleta i Can Grau.



Reparació del tancat de Jafre. Font: Arxiu XPN

4.3. Ús públic i educació ambiental

4.3.1. Creació i manteniment d'equipaments

Actuacions a la xarxa d'equipaments

Per desenvolupar el model d'ús públic previst en el Pla especial i desplegat en el Pla d'ús públic, es disposa d'una xarxa d'equipaments i programes amb l'objectiu d'ordenar i canalitzar les activitats dels visitants a l'interior de l'espai natural protegit. Alguns d'aquests programes i equipaments tenen una dimensió educativa que no es limita a informar i orientar els visitants i les poblacions locals, sinó que també està adreçada a facilitar-los el coneixement de l'entorn, millorar la comprensió del medi i augmentar la responsabilitat i la sensibilització del ciutadà envers la temàtica ambiental.

La creació d'equipaments dotats d'audiovisuals, exposicions i programes pedagògics o culturals als municipis de l'àmbit del parc respon als objectius esmentats, i és una eina clau en la integració del parc al territori.

Aquest any s'han dut a terme diferents treballs de manteniment i reparació als equipaments del parc:

- Substitució de les finestres de la casa de colònies de Can Grau per millorar l'eficiència energètica de l'edifici amb el finançament del PSTD Next (Pla de Sostenibilitat turística en destinacions).
- Impermeabilització del dipòsit de recollida de pluvials de la masia Vallgrassa.
- Revisió i millora dels parallamps dels diferents equipaments.
- Tasques habituals de manteniment de les instal·lacions d'energies renovables i sanejament dels diferents equipaments, així com treballs necessaris per mantenir-los en bon estat per a treballadors i visitants.



Dipòsit de Vallgrassa. Font: Arxiu XPN

4.3.2. Activitats d'ús públic, educació ambiental i comunicació

Estratègia d'educació ambiental

L'any 2024, s'ha elaborat la diagnosi de l'educació ambiental dels parcs del Garraf, d'Olèrdola i del Foix. La diagnosi l'ha elaborat l'empresa Espai Tres i l'àmbit d'estudi ha sigut el de la Carta Europea de Turisme Sostenible, és a dir, totes les empreses i entitats que treballen més enllà dels límits dels tres parcs, i treballen en tot l'àmbit municipal a més del municipi de Cubelles.

Per a la redacció de la diagnosi, l'empresa Espai Tres va enquestar totes les empreses que treballen l'educació ambiental en aquest àmbit mencionat i va entrevistar en profunditat les empreses que tenen una relació més propera en l'espai natural.

El 18 de setembre es va realitzar un taller participatiu per la redacció de la diagnosi de l'educació ambiental dels parcs del Garraf, d'Olèrdola i del Foix. L'objectiu d'aquest taller era identificar i prioritzar els reptes i destinataris de l'educació ambiental en l'àmbit d'estudi, per aquest motiu es van realitzar 3 dinàmiques. A la sessió hi van assistir 27 persones i de la sessió en van sortir 9 reptes. Aquests reptes són els que els gestors de l'espai hauran d'abordar quan es redacti el Pla d'educació ambiental dels parcs del Garraf, d'Olèrdola i del Foix que es realitzarà durant l'any 2025.

Durant el primer trimestre del 2025 està previst que es reuneixi de nou els participants en aquest taller per a la presentació de la diagnosi i la redacció de les actuacions que formaran el Pla d'educació ambiental dels parcs del Garraf, d'Olèrdola i del Foix.



Coberta de la Diagnosi de l'educació ambiental dels parcs del Garraf, d'Olèrdola i del Foix. Font: Arxiu XPN



Taller per la elaboració de la diagnosi del 18 de setembre a Vilanova i la Geltrú. Font: Arxiu XPN

Pla d'ús públic dels parcs del Garraf, d'Olèrdola i del Foix

El Pla d'ús públic és el document marc de referència que, d'acord amb el que estableix el Pla especial, defineix un model d'ús públic i estableix uns programes i unes actuacions que el desenvolupen. El pla té diversos objectius generals, com són analitzar la situació actual i les potencialitats de l'oferta i la demanda en relació amb l'ús públic al parc, avaluar la incidència de l'ús públic en el desenvolupament local i el seu impacte ambiental, i establir mesures de foment, i altres estratègies que permetin compatibilitzar l'ús públic amb la protecció de l'espai natural.

El document s'estructura en tres grans blocs:

Antecedents i contextualització

Es tracta d'un apartat de caràcter introductori que ens situa en un marc de referència legal i conceptual.

Diagnosi

En aquest bloc s'analitza l'oferta i la demanda de l'ús públic al parc, així com la incidència que té o pot tenir en el desenvolupament socioeconòmic local i l'impacte sobre el medi natural.

Model futur de l'ús públic

Es defineix un model d'ordenació de l'ús públic mitjançant l'establiment de diferents programes que prenen forma amb la planificació i l'execució de determinades actuacions.

Podeu consultar la [informació completa del Pla d'ús públic del parc](#).

Dades de freqüentació

La freqüentació als parcs del Garraf i d'Olèrdola

Durant l'any 2017 es va dur a terme una prova pilot per tal d'avaluar la proposta d'un nou sistema comptatge, i a partir del 2018 es van obtenir les dades d'aquesta manera. En aquest estudi es pretén sumar les diferents dades extretes per diferents sistemes de comptatge, i el resultat de la qual serà una estimació del nombre total de persones que visiten el parc.

Amb el nou model i implantació de l'estudi de freqüentació dels visitants al Parc del Garraf s'obté el resultat del nombre total de visitants que es preveu que visitin el Parc. Es tenen en compte les dades rebudes dels centres i punts d'informació, el comptatge als principals aparcaments, el resultat dels visitants en programes pedagògics i escolars —Viu el Parc, Passejades guiades, etc.—, dels participants en les activitats organitzades i el resultat de les dades extretes dels ecocomptadors.

Enguany, s'ha continuat fent una estimació del nombre d'usuaris totals que han visitat el Parc del Garraf i el Parc d'Olèrdola.

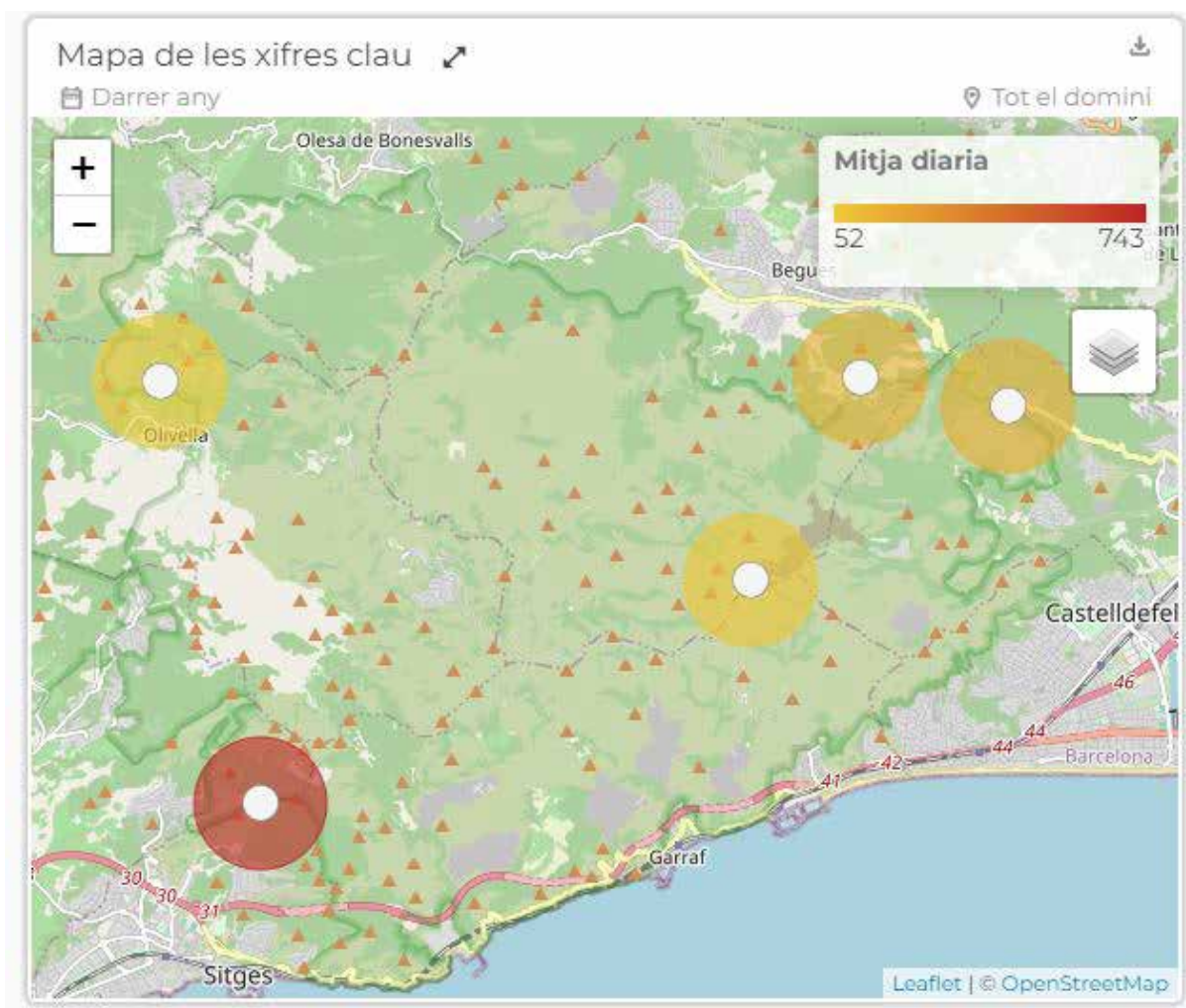
Parc del Garraf

"ESTIMACIÓ BÀSICA D'AFUÈNCIA DE PERSONES (VISITES) AL PARC Inclou Usuaris d'equipaments i activitats"	GARRAF				
	2024				
	IT	IIT	IIIT	IVT	ANUAL
Usuaris Centres, Punts i DIP's d'informació	1.466	1.885	1.417	1389	6.157
Usuaris d'altres equipaments	3.002	5.302	3.958	7737	19.999
Total Usuaris equipaments	4.468	7.187	5.375	9.126	26.156
Usuaris programes culturals					636
Usuaris programes pedagògics					1.756
Usuaris activitats informades	2.363	576	1.793	2331	7.063
Total Usuaris activitats	2.363	576	1.793	2.331	9.455
Total Usuaris equipaments i activitats	6.831	7.763	7.168	11.457	35.611
Visites Persones (Aparcaments)	9.900	1.739	3.753	5255	20.647
Visites Persones (Equipaments i activitats)	2.049	2.329	2.150	3.437	10.683
Visites Persones (Ecomptadors)	54.658	214.814	169.247	61.197	499.916
Total visites estimades	66.607	218.882	175.150	69.889	531.246
"ESTIMACIÓ BÀSICA D'AFUÈNCIA DE PERSONES (VISITES) AL PARC Inclou Usuaris d'equipaments i activitats"	OLÈRDOLA				
	2024				
	IT	IIT	IIIT	IVT	ANUAL
Usuaris Centres, Punts i DIP's d'informació	3.273	6.282	2.425	2883	14.863
Total Usuaris equipaments	3.273	6.282	2.425	2.883	14.863
Usuaris programes culturals					208
Usuaris programes pedagògics					1.212
Usuaris activitats informades	10	1.250	200	555	2.015
Total Usuaris activitats	10	1.250	200	555	3.435
Total Usuaris equipaments i activitats	3.283	7.532	2.625	3.438	18.298
Visites Persones (Equipaments i activitats)	3.283	7.532	2.625	3.438	16.878
Total visites estimades	3.283	7.532	2.625	3.438	16.878

El Parc del Garraf té cinc ecomptadors que detecten el pas dels visitants. Els ecomptadors situats a les zones del coll de la Fita i la Clota poden diferenciar entre vianants, bicicletes i cotxes.

Visitants enregistrats pels eco comptadors del Parc del Garraf

Localització dels eco comptadors													
	Gener	Febrer	Març	Abril	Maig	Juny	Juliol	Agost	Setembre	Octubre	Novembre	Desembre	Total
Bruguers- Gavà. Itinerari del castell de l'Eramprunyà	4.193	4.926	5.923	6.443	7.067	4.291	2.328	2.838	4.863	4.796	3.661	4.143	55.472
Sitges. Coll de la Fita	6.848	7.540	9.553	22.240	21.416	43.179	5.349	2.936	18.042	12.056	6.377	6.999	162.535
Castelldefels. Accés a la Morella	2.990	3.778	10.443	21.409	43.816	34.333	49.724	24.465	14.438	4.060	2.108	2.323	213.887
Begues. La Colta	-	-	-	-	-	2.616	5.280	5.427	6.218	4.906	4.906	4.734	34.087
Olivella. Itinerari del Castell Vell d'Olivella	1.205	1.613	2.195	11.396	2.095	5.527	2.783	1.068	2.113	1.559	1.028	1.353	33.935
													499.916



Freqüentació mitjana diària segons comptadors al parc. Font: Arxiu XPN



Vistes des del conjunt monumental d'Olèrdola. Font: Arxiu XPN

Parc d'Olèrdola	
Nombre de visitants	Nombre d'usuaris
Conjunt Monumental d'Olèrdola	12.785

Ocupació d'equipaments

L'ocupació i la freqüentació són dades quantitatives que ens mostren el flux i l'evolució dels visitants i que permeten veure la tendència i evolució per tal d'adequar-nos a les possibles necessitats.

Tal com mostra la taula següent, enguany s'han comptabilitzat un total de **35.110 visitants** als equipaments del Parc del Garraf i 14.863 al Parc d'Olèrdola. Aquests resultats mostren un augment si es comparen amb les dades de l'any anterior, però una estabilització i una dada més normalitzada si observem la tendència dels darrers anys i un cop superada la crisi de la COVID-19.

Nombre de visitants										
Punts i Centres d'informació	2015	2016	2017	2018	2019	2020	2021	2022	2023	2024
Centres d'informació La Pleta	4.849	5.396	4.909	4.957	2.134	1.717	2.092	3.088	748	675
PI Olesa de Bonesvalls	26	16	32	19	18	41	250	168	315	453
La Sala (Olivella)	2.347	2.486	2.915	7.414	7.492	3.681	5.753	3.126	1.187	701
El Petit Casal (Begues)	1.516	1.163	385	800	677	164	230	692	336	623
PIT Sitges						300	567	560	538	2.871
Castelldefels						200	665	393	664	508
PIT Vilanova i la Geltrú						150	248	308	5377	289
Equipaments culturals										
CEA Vallgrassa	1.858	2.004	2.156	2.178	2.206	760	1.014	1.025	1.056	776
Observatori astronòmic	577	1.104	1.063	1.723	845	706	1.428	2.329	384	2.130
Equipaments d'educació ambiental										

Can Grau	673	3.752	5.794	7.058	5.576	1.807	4.709	7.717	6.648	10.764
Cal Ganxo	5.900	5.900	5.900	5.900	5.900	5.900	3.614	10.191	5.012	6.329
Can Pere	7.280	7.450	7.045	7.020	7.770	999	5.531	7.819	7.493	8.117
Centres de documentació										
CD Gavà	14	8	19	15	ND	3	20	10	11	9
CD Vilanova	1.335	1.430	1.485	1.172	1.034	860	1.125	677	823	865
Total Parc del Garraf	26.375	30.709	31.703	38.256	33.652	17.288	27.246	38.103	30.592	35.110
Punt d'Informació d'Olèrdola	0	0	0	322	137	850	766	-		
Conjunt Monumental d'Olèrdola	15.136	13.850	13.964	14.708	16.439	10.526	14.874	17.528	12.785	14.863
Total Parc d'Olèrdola	15.136	13.850	13.964	15.030	16.576	11.376	15.640	17.528	12.785	14.863
Total Parc Garraf i Olèrdola	41.511	44.559	45.667	53.286	50.228	28.664	42.886	55.631	43.377	49.973

L'anàlisi de la procedència del visitant és interessant per conèixer quin perfil de visitant tenim i quin és el seu flux.

Comptar amb municipis amb un elevat nombre de turisme estranger repercuteix al parc, ja que aquests turistes són visitants potencials. En resum, cal estar preparats per a l'augment d'aquest tipus de visitants, a fi de poder captar-los i atendre les seves necessitats.

Pla d'informació

Objectius i coordinació del pla

Les activitats d'informació dels equipaments del parc són un conjunt de serveis a la societat, amb voluntat pedagògica i de qualitat, que posen en valor la gestió per a la protecció i restauració del patrimoni natural i cultural.

Per garantir una atenció de qualitat als visitants dels parcs d'acord amb els criteris definits per la xarxa de parcs, s'ha externalitzat, com ja s'ha anat fent els darrers anys, una part important de les tasques associades al Pla d'informació del parc. La finalitat d'aquest contracte externalitzat és la coordinació de tots els equipaments i dispositius d'informació del parc. Això permet la realització de visites i la interlocució amb els diferents agents per tal d'homogeneïtzar el servei i dotar-lo de la qualitat necessària.

Els equipaments d'informació es gestionen mitjançant convenis amb diversos ajuntaments del parc per tal de dur a terme tasques directament relacionades amb la gestió conjunta dels punts i centres d'informació.

Personal

Un coordinador.

Horari habitual i calendari

S'adaptarà al que s'hagi establert per als diferents serveis.

Centres d'informació

Aquests equipaments són un punt de referència de tota l'oferta d'ús públic i estan destinats a complir els serveis de recepció, informació i interpretació relacionats amb l'ENP, els seus valors naturals i culturals i la seva gestió. Els centres serveixen d'orientació per a la visita mitjançant informació de l'oferta d'ús públic, i de promoció i desenvolupament de programes d'activitats i serveis vinculats a l'ús públic i a l'educació ambiental. Aquest equipament també pot disposar d'una exposició, un audiovisual, un itinerari guiat, etc.

- Centre d'Informació La Sala d'Olivella
- Centre d'Informació El Petit Casal de Begues
- Centre d'Informació La Pleta

Personal

Diversos informadors, preferentment ubicats a les dependències esmentades abans. Excepcionalment, pot sorgir la necessitat de situar els informadors en algunes altres instal·lacions o centres d'informació dels nuclis de població dels municipis del parc.

Horari habitual i calendari

De 10 h a 14 h.

La prestació del servei es fa en dissabtes, diumenges i festius durant tot l'any.

Punts d'informació

Equipaments destinats a la recepció i informació del visitant sobre activitats, oportunitats d'ús públic, ofertes d'allotjament, instal·lacions disponibles i material de suport per a un coneixement més ampli de l'ENP. El punt pot ser atès o no per personal.

- Punt d'Informació de la platja de Castelldefels
- Punt d'Informació de Sant Pere de Ribes
- Punt d'Informació d'Olèrdola
- Punt d'Informació d'Olesa de Bonesvalls
- Punt d'Informació de l'Oficina Municipal de Turisme de Vilanova i la Geltrú
- Punt d'Informació Turisme de Sitges
- Punt d'Informació del Conjunt Monumental d'Olèrdola

Personal

Diversos informadors, preferentment ubicats a les dependències esmentades abans. Excepcionalment, pot sorgir la necessitat de situar els informadors en altres instal·lacions o centres d'informació dels nuclis de població dels municipis del parc.

Horari habitual i calendari

De 10 a 14 h.

La prestació del servei es fa en dissabtes, diumenges i festius durant tot l'any.

Activitats dels centres i punts d'informació del parc

A més de les tasques habituals d'informació i atenció al públic, des dels centres d'informació s'ha col·laborat amb els ajuntaments i les entitats en el desenvolupament d'activitats pedagògiques i de lleure.

Observatori Astronòmic del Parc del Garraf

L'Observatori Astronòmic del Parc del Garraf (OAPG) està situat a l'antic edifici de Can Tòfol, a tocar de les instal·lacions de l'Escola de Natura Can Grau, en el terme municipal d'Olivella. Les bones condicions del cel, en un espai lliure de contaminació lumínica, i la còmoda accessibilitat el converteixen en un equipament a l'abast de tothom. L'observatori vol acostar al públic en general el coneixement de l'univers amb els seus programes de divulgació. A més d'activitats i cursos relacionats amb l'astronomia, s'hi exposen diferents aparells per fer observacions. L'equipament està gestionat per concessió administrativa per l'entitat Fora d'Òrbita.



Activitat «Què es veu aquesta nit?». Font: Observatori Astronòmic del Parc del Garraf

Escola de Natura de Can Grau

Aquesta antiga masia vitivinícola, prop d'Olivella, va ser rehabilitada com a escola de natura per a estades de curta durada en la dècada dels noranta del segle passat. Les activitats pedagògiques que s'hi organitzen tenen l'objectiu d'aprofundir en el coneixement del medi natural i l'establiment humà en l'espai que ara és el Parc del Garraf. S'hi realitzen programes pedagògics per a centres d'ensenyament, estades de tres i cinc dies, de caps de setmana i vacances per a esplais, entitats diverses i grups familiars. L'equipament està gestionat per concessió administrativa per la Fundació Catalana de l'Esplai.



Can Grau. Font: Arxiu XPN

Centre Experimental de les Arts Vallgrassa

Vallgrassa havia estat una masia antigament relacionada amb l'explotació del bestiar caprí. Va ser rehabilitada per la Diputació de Barcelona com a equipament de suport a la gestió a finals de la dècada dels vuitanta del segle passat. Més endavant va passar a desenvolupar activitats de sensibilització i educació ambiental i, des de fa uns quinze anys, s'hi desenvolupen activitats artístiques i culturals i d'informació i formació al públic en general i grups escolars. L'equipament està gestionat per concessió administrativa per l'entitat Brancal d'Art.

Conjunt Monumental d'Olèrdola

El massís d'Olèrdola té una situació privilegiada entre la plana del Penedès i el Garraf. Des de la prehistòria, els seus pobladors hi han deixat l'empremta: un poblat iber, una impressionant fortificació romana i una ciutat medieval, amb esglésies preromàniques i romàniques sobreposades i tombes antropomorfes medievals excavades a la roca.

El Conjunt Monumental és propietat de la Generalitat de Catalunya, amb qui la Diputació de Barcelona té signat un conveni per oferir activitats i informació divulgativa sobre el Parc d'Olèrdola.

Al llarg de l'any ofereixen diverses **visites guiades i visites teatralitzades** al parc i al Conjunt Monumental. Així mateix, s'ofereix una ruta circular al castell d'Olèrdola, entre d'altres.

El trasllat del Punt d'Informació d'Olèrdola al Conjunt Monumental durant el 2020 va fer que es quadruplicés el nombre d'usuaris d'aquest equipament del Parc d'Olèrdola: durant el 2024, un total de 14.863 persones van visitar el Conjunt Monumental, entre el Museu d'Arqueologia de Catalunya a Olèrdola (MAC Olèrdola).



Visita guiada al Conjunt Monumental d'Olèrdola. Font: MAC

Activitats dels centres de documentació del parc

Els dotze centres de documentació dels parcs són una iniciativa conjunta de la XPN i dels ajuntaments on se situen, i funcionen a partir d'un conveni de col·laboració entre ambdues parts.

Els centres constitueixen una eina de suport a la recerca i la difusió. Les seves tasques bàsiques han estat les següents:

- Tasques de recerca, adquisició i classificació de documents
- Actualització de les bases de dades documentals
- Consultes i atenció al públic
- Assistència a les reunions de coordinació

Des del gener de 2017 la base de dades documental s'aplega en una catàleg col·lectiu en línia (amb programari KOHA) que conté actualment 35.700 referències, entre les quals hi ha 6.800 documents digitals en accés obert. Durant el 2024, el catàleg col·lectiu KOHA ha tingut 14.000 visites.

Centre de Documentació del Parc del Garraf de Vilanova i la Geltrú

El Centre de Documentació del Parc del Garraf de Vilanova i la Geltrú, situat a la Biblioteca Joan Oliva i Milà (plaça de la Vila, 13), es gestiona, com tots els centres de documentació de la Xarxa de Parcs Naturals, mitjançant un conveni de col·laboració signat entre aquest municipi i la Diputació de Barcelona.

Té per objectiu recopilar i difondre el material documental útil per a l'estudi i la divulgació científica referida a les particularitats de la fauna i la vegetació, com també el referit a la diversitat històrica i cultural que gira entorn del Parc del Garraf i altres temes relacionats amb la natura i la seva diversitat en general.

El centre de documentació forma part també de la Xarxa de Centres de Documentació d'Espais Naturals de Catalunya (DocAmbCat). És membre de la Red de Centros de Información y Documentación Ambiental (RECIDA), que agrupa més de 100 centres de medi ambient i espais naturals de l'Estat espanyol amb interessos comuns i dels quals fa difusió al seu web.

Dades 2024

Nom del centre	Municipi	Any de creació	Nombre de referències	Nombre de documents digitals	Subvenció (€)
CD del Garraf. Vilanova i la Geltrú	Vilanova i la Geltrú	2001	704	79	6.200 €

Podeu consultar la [memòria anual d'activitats](#) d'aquest equipament.

Centre de Documentació del Parc del Garraf a Gavà

El Centre de Documentació del Parc del Garraf a Gavà és al carrer de Salvador Lluç, 22 d'aquesta localitat.

Té per objectiu recopilar i difondre el material documental útil per a l'estudi i la divulgació científica referida a les particularitats de la fauna i la vegetació, com també el referit a la diversitat històrica i cultural que gira entorn del Parc del Garraf i dels parcs naturals i als temes relacionats amb la natura i la seva diversitat en general.

El centre de documentació forma part també de la Xarxa de Centres de Documentació d'Espais Naturals de Catalunya ([DocAmbCat](#)).

Dades 2024

Nom del centre	Municipi	Any de creació	Nombre de referències	Nombre de documents digitals	Subvenció (€)
CD del Garraf. Gavà	Gavà	1991	5.020	88	6.200

Viu el parc a l'escola

El programa «Viu el parc a l'escola» és la línia educativa del programa «Viu el parc». Està adreçat principalment als **alumnes de 5è curs de primària** de les **escoles públiques que es troben dins l'àmbit territorial d'algun dels espais naturals protegits** que conformen la Xarxa de Parcs Naturals de la Diputació de Barcelona (XPN). Per al 2024, el programa ha tingut un pressupost de 90.024 €, IVA inclòs, i ha estat coordinat per CIMA.

El principal objectiu d'aquest programa és la realització d'un seguit d'activitats ludicoformatives que permetin **descobrir als infants la riquesa del patrimoni natural i cultural** de l'espai natural protegit de la XPN més proper al seu municipi.

Per tal d'assolir aquests objectius, el programa escolar consta de **tres fases**: una primera fase a l'aula, amb una sessió conduïda per un educador ambiental; una segona fase al parc, amb la **celebració d'una jornada ludicoformativa** als espais naturals protegits i, finalment, una tercera fase que els infants fan a l'aula de l'escola en forma de treball posterior que pretén ser el recull dels coneixements adquirits durant les dues primeres.

En aquest sentit, les activitats de la segona fase al parc s'han fet a l'entorn del Conjunt Monumental d'Olèrdola. Aquestes jornades han aplegat un total de **864 infants de 23 centres educatius** dels municipis d'Avinyonet del Penedès, Begues, Gavà, Moja-Olèrdola, Olivella, Sant Pere de Ribes, Santa Margarida i els Monjos, Sitges, i Vilanova i la Geltrú.

A través d'un seguit d'activitats, els infants han conegut de manera amena i divertida els aspectes naturals i culturals més emblemàtics d'aquest espai, tot de la mà de l'equip educatiu de l'empresa **Quatre Passes**.

Tots els infants participants han rebut també el llibre *La Xara i el Pau i l'illa dels Albats*.

Per a més informació, podeu consultar el web [Viu el parc a l'escola](#).

Resum del programa «Viu el parc a l'escola» als parcs del Garraf, d'Olèrdola i del Foix 2024

Municipis	Escoles	Grups classe	Alumnes
Avinyonet del Penedès	Escola d'Avinyonet del Penedès	1	14
Begues	Sant Cristòfor	2	48
	Sant Lluís-Manyanet	1	25
Gavà	Jacme March	1	25
	L'Eramprunyà	2	51
	Marcel·li Moragas	1	25
	Joan Salamero	1	22
Moja - Olèrdola	El Circell	1	13
Olivella	El Morsell	1	23
	El Pi	1	25
	Els Costarets	2	51
	Les Parellades	1	27
	Les Roquetes	1	24
Sant Pere de Ribes	Santa Eulàlia	2	46
	Mediterrània	2	52
	Dr. Samaranch i Fina	3	66
	Sant Domènec	1	19
Santa Margarida i els Monjos	Escola Arrels	1	25
	Agnès de Sitges	1	26
Sitges	Maria Ossó	2	52
	Ginesta	2	50
Vilanova i la Geltrú	Sant Jordi	2	54
	Total	36 grups-classe	864 alumnes



Moment de l'estada Viu el parc a l'escola al Garraf. Font: Arxiu XPN



Cliqueu a la imatge per anar al joc

Dia Europeu dels Parcs i Setmana de la Natura 2024



Moment de la Matinal Viu el parc a Olerdola. Font: Arxiu XPN

El **Dia Europeu dels Parcs** és una efemèride ambiental promoguda per la Federació Europarc que commemora la declaració dels primers parcs naturals europeus a Suècia, el 24 de maig de 1909. Coincidint amb el Dia Europeu dels Parcs (24 de maig), la Xarxa de Parcs Naturals de la Diputació de Barcelona ha celebrat al llarg dels anys diferents actes: fins l'any 2007 la Quinzena Verda, posteriorment la Quinzena de la Xarxa de Parcs Naturals i des de l'any 2008 el Dia Europeu dels Parcs.



El 2024, l'efemèride es va celebrar sota el lema «Vota per la natura». La Xarxa de Parcs Naturals va promoure més de 80 activitats, totes gratuïtes, per commemorar aquesta efemèride: passejades i visites guiades, exposicions, conferències, projeccions, jornades de portes obertes, concerts, tallers, matinals festives, banys de bosc, sessions de contacontes o activitats de voluntariat, entre d'altres. Cal destacar que 31 biblioteques que formen part del programa «Parcs i biblioteques, naturalment!» han participat en aquesta efemèride duent a terme 21 activitats i amb 509 participants.

En total, doncs, pel Dia Europeu dels Parcs es van programar un total de 81 activitats en 11 parcs, totes gratuïtes i la majoria de caràcter familiar, amb 1.813 persones participants.

El Dia Europeu dels Parcs sempre va lligat a la **Setmana de la Natura**, que promou la Xarxa de Conservació de la Natura (XCN). Aquest any, la 9a Setmana de la Natura, que va del 22 de maig (Dia Internacional de la Biodiversitat) per recordar la necessitat de la preservació de la biodiversitat, incloent el Dia Europeu dels Parcs (24 de maig) i finalitzant el 5 de juny (Dia Mundial del Medi Ambient). Durant els quinze dies de la Setmana de la Natura es van organitzar a tot l'àmbit català un total de 540 activitats per conscienciar sobre la importància de tenir cura de la natura i el territori, amb unes 329 organitzacions implicades i 24.000 persones participants.

Dia Europeu dels Parcs i Setmana de la Natura als Parcs del Garraf, d'Olièrdola i del Foix 2024

Equipament o empresa de guiatge	Activitat	Participants
OAPG	Passejada guiada: "El cel en altres parcs naturals del món"	46
Quatre Passes	Passejada guiada: "Les olors del bosc"	3
EDULIS	Taller: "Animals de sang freda: amfibis i rèptils"	13
EDULIS	Taller: "Petits animalons"	2
Fundesplai	Passejada guiada a l'avenc de l'Esquerrà	8
CETACEA	Observant la fauna marina de la costa del Garraf	23
CIPAG	Passejada guiada: "Un dolmen a Campgràs"	4
Club Nàutic Garraf	Activitat esportiva: "El Garraf des del mar"	12
Nootka Kayak i Sup	Activitat esportiva: "Excursió en caiac al cap dels Grills"	5
Roc Roi	Activitat esportiva: "Sortida amb open caiac als Colls"	20
Fundació MIRANDA	Passejada guiada: "Els cavalls al parc"	15
Granja Escola Can Pere de la Plana	Passejada guiada: "Descobreix l'interior del massís del Garraf: la cova Negra"	21
	Total	172

Propostes d'Aprenentatge Servei (APS) i Servei Comunitari

Des del 2005 la metodologia educativa d'Aprenentatge Servei (APS) es desenvolupa en el Servei de Gestió de Parcs Naturals. Des d'aleshores s'ha seguit donant suport a projectes de Servei Comunitari (SC) en instituts d'Educació Secundària i en els treballs de final de grau o màsters universitaris, que cada cop més, sol·liciten fer-se en espais naturals protegits.



Servei de l'INS de Cubelles participant al servei comunitari «Zero residus a les platges del Garraf». Font: Arxiu XPN

Al Parc del Garraf s'ha dut a terme el projecte «**La natura com a font de salut**», realitzat pels alumnes de l'assignatura optativa de Cultura científica de 4t d'ESO de l'Institut Joaquim Mir de Vilanova i la Geltrú. Els alumnes van tenir un paper clau en l'acompanyament de les persones participants de dos grups de Salut Comunitària i Preventiva: un grup de fibromiàlgia i un altre de benestar emocional del Centre d'Atenció Primària Integral Baix-a-Mar.

Durant el projecte, es va profunditzar en la relació entre salut i natura, fent especial èmfasi sobre la importància dels conceptes de salut comunitària, prevenció i promoció de la salut, i de la importància dels espais naturals i els diferents plans de protecció i gestió. Es van realitzar diferents activitats, com: xerrades per part de tècnics de la XPN a l'institut, visites guiades al parc del Garraf, banys de bosc amb els grups del CAPI, i van participar a la fira «Firabec Jove: benestar emocional comunitari».

Els alumnes van treballar en equips per desenvolupar les diferents propostes d'activitats, adaptades a les necessitats dels participants, fomentant el treball en equip, la cooperació i la participació en les iniciatives i moviments socials.

A més de les diferents activitats, aquesta iniciativa va promoure el treball en xarxa amb entitats socials i agents per ampliar l'abast del projecte i va augmentar els seus beneficis tant per als participants com per a la comunitat. Van participar els següents agents: l'Associació Terra Fèrtil, l'Institut Joaquim Mir, el Centre d'Atenció Primària Integral Baix-a-Mar, l'Espai Far, el Parc del Garraf i la Xarxa de Parcs Naturals.

Aquest any 2024 s'han pogut atendre set propostes d'APS i Servei comunitari al conjunt de la XPN.

Passejades guiades

El programa anual «Passejades guiades» són sortides adreçades a un públic general i familiar que permeten conèixer, a través del guiatge d'experts coneixedors del territori, el ric patrimoni natural i cultural dels espais naturals de la Xarxa de Parcs Naturals. Hi ha sortides d'observacions nocturnes, d'aus migratòries i aus nidificants, sortides dedicades al paisatge geològic, a la fauna i la flora, i sortides de descoberta del patrimoni construït i de la petjada de l'home en el territori. Podeu consultar tota la informació al web [Passejades guiades](#).

Entre els mesos de febrer i desembre de 2024 s'han programat:

- Al Parc del Garraf: 43 activitats, entre rutes, visites guiades, activitats familiars, tallers i activitats guiades, les quals van ser organitzades per 9 entitats, empreses i concessionaris del parc (Àrea Ambiental, Associació Edulis, Granja Escola Can Pere de la Plana, CIPAG, Club Nàutic Garraf, Fundació Miranda, Observatori Astronòmic del Parc del Garraf, Via Penedès i Virot Natura).
- Al Parc d'Olèrdola: 22 activitats, entre rutes i visites guiades, tallers i visites teatralitzades, organitzades per Via Penedès i Virot Natura.



PARC	DATA	NOM ACTIVITAT
GRF	20/01/24	El ferro i la variscita: la mineria al massís del Garraf
GRF	27/01/24	Els cavalls al parc
GRF	28/01/24	Descobreix l'àliga cuabarrada amb els més menuts
GRF	04/02/24	Descobreix l'àliga cuabarrada amb els més menuts
GRF	10/02/24	Els cavalls al parc
GRF	24/02/24	Els cavalls al parc
GRF	24/02/24	La mort a la prehistòria
GRF	24/02/24	Negre i vermell: el paleozoic i el mesozoic al Garraf
GRF	25/02/24	La cova Negra: descobreix l'interior del massís del Garraf
GRF	09/03/24	Els cavalls al parc
OLE	10/03/24	Olèrdola, una muntanya d'històries
GRF	10/03/24	Ruta del castell Vell d'Olivella
GRF	16/03/24	El món de les pedreres
OLE	17/03/24	Guisla, la remeiera d'Olèrdola
GRF	23/03/24	El Ferret: l'itinerari del carst

PARC	DATA	NOM ACTIVITAT
GRF	23/03/24	Els cavalls al parc
GRF	24/03/24	La cova Negra: descobreix l'interior del massís del Garraf
OLE	24/03/24	Olèrdola, una muntanya d'històries
GRF	06/04/24	Els cavalls al parc
OLE	07/04/24	La gimcana del Parc d'Olèrdola: l'estrany viatger i el seu mapa
OLE	14/04/24	Guisla, la remeiera d'Olèrdola
OLE	21/04/24	Olèrdola, una muntanya d'històries
GRF	27/04/24	La desconeguda vida de la màquia del Garraf
GRF	27/04/24	Un dolmen a Campgràs!
GRF	28/04/24	La cova Negra: descobreix l'interior del massís del Garraf
OLE	05/05/24	Guisla, la remeiera d'Olèrdola
GRF	11/05/24	D'excursió pel sistema solar al parc del Garraf
OLE	11/05/24	La gimcana del Parc d'Olèrdola: l'estrany viatger i el seu mapa
GRF	18/05/24	El Garraf des del mar
GRF	18/05/24	Els sons de la nit: l'altre costat de la llegenda
OLE	08/06/24	El Pla dels Albats: on la pedra pren forma de cos humà
GRF	15/06/24	El Garraf des del mar
GRF	23/06/24	La cova Negra: descobreix l'interior del massís del Garraf
GRF	29/06/24	Descobreix la vida del Parc del Garraf amb els més menuts
GRF	29/06/24	El Garraf des del mar
GRF	30/06/24	El meravellós món de la vida marina del Garraf
GRF	07/07/24	El meravellós món de la vida marina del Garraf
GRF	13/07/24	El Garraf des del mar
GRF	27/07/24	El Garraf des del mar
GRF	07/09/24	El Garraf des del mar
GRF	14/09/24	D'excursió pel sistema solar al parc del Garraf
GRF	15/09/24	D'excursió pel sistema solar al parc del Garraf
OLE	15/09/24	Guisla, la remeiera d'Olèrdola
OLE	21/09/24	La gimcana del Parc d'Olèrdola: l'estrany viatger i el seu mapa
GRF	28/09/24	Dia dels Ratpenats. Els ratpenats: ciència i mite
GRF	28/09/24	La mort a la prehistòria
OLE	28/09/24	Olèrdola. Esculls coralins i fòssils
GRF	29/09/24	La cova Negra: descobreix l'interior del massís del Garraf
OLE	06/10/24	Olèrdola, una muntanya d'històries
GRF	12/10/24	D'excursió pel sistema solar al parc del Garraf
GRF	13/10/24	D'excursió pel sistema solar al parc del Garraf
GRF	13/10/24	Ruta del castell Vell d'Olivella
OLE	20/10/24	La gimcana del Parc d'Olèrdola: l'estrany viatger i el seu mapa
GRF	26/10/24	El Ferret: l'itinerari del carst
GRF	27/10/24	La cova Negra: descobreix l'interior del massís del Garraf

PARC	DATA	NOM ACTIVITAT
OLE	09/11/24	El Pla dels Albats: on la pedra pren forma de cos humà
GRF	10/11/24	Ruta del castell Vell d'Olivella
OLE	23/11/24	Els tions han arribat al bosc d'Olèrdola
GRF	23/11/24	Un dolmen a Campgràs!
OLE	24/11/24	Els tions han arribat al bosc d'Olèrdola
OLE	30/11/24	Els tions han arribat al bosc d'Olèrdola
OLE	01/12/24	Els tions han arribat al bosc d'Olèrdola
OLE	07/12/24	Els tions han arribat al bosc d'Olèrdola
OLE	08/12/24	Els tions han arribat al bosc d'Olèrdola
OLE	15/12/24	Els tions han arribat al bosc d'Olèrdola

Coneguem els nostres parcs

El curs 2023-2024 s'ha realitzat la 40a edició del programa **Coneguem els nostres parcs**. Des de la SUPEA s'ha portat a terme la gestió global del programa, mentre que l'organització i la prestació de les tasques docents és a càrrec de l'empresa Lavola Anthesis, mitjançant un contracte de serveis. Enguany el pressupost executat ha estat de 86.240,00 € (IVA inclòs).

Aquest programa s'adreça al 6è curs de Primària de les escoles públiques i concertades de la província de Barcelona. El programa subvenciona als ajuntaments inscrits el transport en autocar el dia de la sortida al parc, a través d'un fons de prestació del Catàleg de Serveis de la Diputació de Barcelona. Això ha suposat el finançament de fins un 68 % de les despeses dels ajuntaments en la contractació dels autocars i un import total atorgat de 69.985,00 €.

El Coneguem els nostres parcs és un programa inclusiu i que presta atenció a la diversitat de l'alumnat. Consta de tres fases. Una primera fase a l'escola, que té com a finalitat donar informació sobre la XPN i introduir els principals conceptes teòrics que després tindran una aplicació pràctica durant l'itinerari pedagògic guiat de la segona fase pensada especialment per a centres d'Educació Especial i en aquells considerats de màxima complexitat, aquesta sessió es fa presencialment a l'aula i està conduïda per un educador/a ambiental. En aquesta primera fase han participat 1.078 alumnes de 27 escoles classificades com a d'alta complexitat.

La segona fase del programa consisteix en un itinerari pedagògic guiat per un espai natural de la XPN, dinamitzat per un monitor o monitora especialista en medi ambient. La tercera fase consisteix en un concurs de participació voluntària entre les escoles participants i que pretén fer reflexionar als alumnes sobre l'experiència de la sortida i els continguts apresos.

Enguany, en el global del programa hi ha participat 7.269 alumnes i 667 mestres de 202 escoles d'un total de 71 municipis.

En el cas del **Parc del Garraf**, s'han beneficiat del programa un total de 1.262 alumnes i 105 mestres, procedents de 57 aules de 36 escoles de 14 municipis de la província de Barcelona: Vilafranca del Penedès, Sant Just Desvern, Callús, Cornellà de Llobregat, Monistrol de Montserrat, Torrelles de Llobregat, Piera, Masquefa, l'Hospitalet de Llobregat, Rubí, Sant Feliu de Llobregat, Subirats, Santa Margarida i els Monjos i Òdena.



Sortida escolar del programa «Coneguem al Garraf». Font: Fundesplai

L'entitat concessionària encarregada de les tasques de monitoratge és la Fundació Catalana de l'Esplai (Fundesplai).

Nombre de participants al Parc del Garraf

Itinerari Can Grau (alumnes)	1.262
Mestres acompanyants	105
Total	1.367

Parcs i biblioteques... naturalment!



Parcs i biblioteques. Font: XPN

El programa Parcs i biblioteques... naturalment!, impulsat en col·laboració amb la Gerència de Serveis de Biblioteques, començà l'any 2017 a 11 biblioteques de la zona Maresme. L'èxit de la iniciativa ha fet que s'hagi estès i ja és present a 45 biblioteques i 7 centres de documentació de l'àmbit de 6 parcs de la XPN (Parc de la Serralada de Marina, Parc de la Serralada Litoral, Parc del Montnegre i el Corredor, Parc Natural de Sant Llorenç del Munt i l'Obac, i Parc Natural del Montseny) i del Parc Natural del Montserrat.

Enguany s'han posat les bases per a la incorporació dels Parcs del Garraf, Olèrdola i Foix el 2025.

Hi participaran:

- Bibliobús El Castellot
- Bibliobús Montau
- Biblioteca de Santa Margarida i els Monjos
- Biblioteca Joan Oliva i Milà de Vilanova i la Geltrú
- Biblioteca Armand Cardona Torrandell de Vilanova i la Geltrú
- Biblioteca Santiago Rusiñol de Sitges
- Biblioteca Josep Roig i Raventós de Sitges
- Biblioteca Manuel de Pedrolo de Sant Pere de Ribes
- Biblioteca Josep Pla de Sant Pere de Ribes
- Centre de Documentació del Parc del Foix
- Centre de Documentació del Parc del Garraf. Vilanova i la Geltrú

Estades a les escoles de natura amb pernoctació

La Diputació de Barcelona ofereix la possibilitat de fer **estades de curta durada** amb pernoctació als equipaments pedagògics propietat de la Xarxa de Parcs Naturals o que hi tenen convenis. Amb l'objectiu que la majoria d'escolars puguin accedir en aquestes estades, es promouen uns ajuts econòmics per subvencionar el cost diari de l'estada. Les destinatàries d'aquestes subvencions són les escoles d'educació infantil, primària i secundària, tant d'ensenyament públic com concertat, de la província de Barcelona. El destinatari de l'ajut pot ser la mateixa escola o l'associació de pares i mares del centre escolar.

Els alumnes s'allotgen en una de les **cinc escoles de natura** amb pernoctació que gestiona la Diputació: Escola de Natura Rectoria de Vallcàrquera (Montseny), Escola de Natura Can Grau (Garraf), Escola de Natura Cal Ganxo (Garraf), Escola de Natura les Codines (Montesquiu) i Escola de Natura la Traïna (Montseny).

En total, s'han beneficiat de la subvenció 1.473 alumnes, procedents de 25 escoles diferents (algunes escoles han fet estades en més d'un equipament). L'any 2024, l'import total destinat a subvencionar aquestes estades ha estat de 44.979,68 €.

Concretament, al Parc del Garraf, al llarg del 2024 han fet l'estada un total de **520 alumnes de 12 escoles**. D'aquest total, 257 alumnes de 7 escoles s'han allotjat a l'Escola de Natura Can Grau i 263 infants de 5 escoles a l'Escola de Natura Cal Ganxo, ambdues gestionades per l'Associació Catalana Cases de Colònies.

Pernoctacions subvencionades a les escoles de natura de la XPN 2024

Escola de natura	Parc	Alumnes	Escoles
Can Grau	GRF	257	7
Cal Ganxo	GRF	263	5
Total		520	12



Suport a les activitats de Pedra Seca al Parc. Font: Arxiu XPN

Activitats amb voluntariat als parcs

Cercle de Voluntaris 2024

El **Cercle de Voluntaris dels Parcs Naturals (CVPN)** és un projecte de participació i sensibilització ambiental obert a totes les persones usuàries de la Xarxa de Parcs Naturals. Amb aquest objectiu principal d'educació ambiental i d'enfortiment dels vincles entre la ciutadania i els nostres parcs, el CVPN promou i vehicula la participació voluntària en el manteniment i gestió dels espais protegits.

Podeu consultar les **memòries anuals d'activitats del CVPN**.

Altres accions amb voluntariat

Acció: Retirada d'espècies al·lòctones a la zona restaurada del Dipòsit Controlat de la Vall d'en Joan.

Data: 20 de març de 2023.

Lloc: Garraf

Participants: 20

Acció: Arrenjament d'estructures de pedra seca a Vallgrassa.

Data: 16 de març de 2023.

Lloc: Centre Experimental de les Arts Vallgrassa.

Participants: 18

Acció: Arranjament dels entorns del conjunt monumental d'Olèrdola.

Data: 13 d'abril de 2023.

Lloc: Olèrdola.

Participants: 23

Informes d'activitats organitzades als parcs del Garraf i d'Olèrdola

La tramitació d'informes previs per realitzar activitats dins dels parcs permet l'anàlisi de la tendència d'aquestes activitats. Aquesta tramitació ens permet visualitzar i compatibilitzar els diferents usos que se'n fan del territori, siguin curses, batudes de caça, activitats científiques o rodatges cinematogràfics. En aquest context s'està treballant per poder conèixer el nombre de participants exactes i incloure'l dins la metodologia de freqüentació als parcs que s'ha anat implementant al llarg d'aquest any.

Saber la tendència de les activitats, el volum de participants i com aquestes interfereixen en el medi permet a l'equip d'ús públic prendre decisions a l'hora de tramitar els informes i donar resposta a les sol·licituds.

Actualment, seguim treballant en el Mapa de Camins per a Activitats Organitzades (MACAO) que ens permetrà gestionar de forma més eficient els informes per a cadascuna de les diferents tipologies d'activitat, tot garantint la conservació de l'espai protegit. Amb aquest fi i efecte, aquelles sol·licituds informades favorablement contenen un apartat sobre les condicions i recomanacions d'ús d'aquest espai, recollint aspectes específics per a cada tipologia (bicicletes, filmacions, curses a peu, ús de drons, etc.)

A continuació es detalla el nombre d'activitats que han estat informades favorablement per part de l'òrgan gestor, així com el nombre estimat d'usuaris que n'han participat a cadascuna d'elles.

El 2024 es va informar sobre la realització de 163 activitats en els parcs del Garraf i d'Olèrdola, que han representat al voltant de 14.890 visitants. Val a dir que aquesta dada de participació no és del tot exacta, atès que en moltes activitats no s'informa del nombre real de participants sinó dels previstos.

En la taula i el gràfic següents es mostra el nombre d'activitats i participants estimats segons tipologia d'aquest any.

En l'apartat 4.4.2. Activitats generals i de suport, trobareu una anàlisi de les dades concretes de les activitats d'ús públic informades al Parc del Garraf i al Parc d'Olèrdola.

	Nombre d'activitats	Nombre de participants
Cinètiques i educatives	6	220
Batudes de caça	22	550
Educació ambiental	74	1250
Voluntariat i camps de treball	10	416
Vehicles motoritzats	3	
Filmacions o reportatges fotogràfics	14	167
Esports d'aventura (escalada, espeleologia)	2	16
BTT/Ciclisme	8	3856
Aplecs, troabades, festes majors	4	2100
Marxes / Trail	8	3800
Caminades	12	2515

A continuació podem analitzar l'evolució del nombre d'activitats informades i els participants des de l'any 2015 fins al 2024.

tipologia	2015		2016		2017		2018		2019		2020		2021		2022		2023		2024	
	A	P	A	P	A	P	A	P	A	P	A	P	A	P	A	P	A	P	A	P
Activitats científiques	1	2	1	0	0	0	1	?	3	14	18	71	11	85	15	105	1	2	6	220
Altres	5	76	2	33	1	?	0	0	2	54	0	0	17	263	15	225	1	25	0	0
Altres esports (escalada, espeleologia, hípica)	3	?	7	65	1	?	3	60	6	48	3	34	2	8	7	92	5	106	2	16
Aplecs, trobades, festes majors	7	245	0	0	1	800	0	0	2	1000	1	26	1	300	3	1220	2	1500	4	2100
Batudes de caça	41	?	38	?	20	?	43	?	27	?	32	?	?	?	62	1240	60	1475	22	550
BTT/Ciclisme	17	7460	40	4240	13	4455	8	3350	5	1580	1	350	0	0	4	2100	5	1799	8	3856
Caminades	16	947	22	1532	35	1868	21	1121	27	1382	4	152	6	11159	36	1700	25	2876	12	2515
Drons i helicòpters	0	0	0	0	0	0	0	0	0	0	0	0	0	0	14	32	*	*	6	220
Educació ambiental	29	49	4	125	8	647	4	47	40	842	4	30	1	50	12	385	2	43	74	1250
Entrenaments de l'exèrcit	16	1395	17	1020	27	1620	15	860	37	2398	10	800	?	?	9	9	1	72	0	0
Filmacions o reportatges fotogràfics	36	434	34	624	31	723	22	566	22	581	16	380	23	510	33	638	32	518	14	167
Marxes / Trail	26	10945	15	8300	18	6330	9	3580	13	6075	3	700	3	850	9	3400	5	2400	8	3800
Vehicles motoritzats	5	220	3	285	11	640	3	160	3	175	3	17	0	0	3	192	3	54	3	
Voluntariat i camps de treball	2	?	0	0	5	185	3	90	3	90	0	0	?	?	3	115	3	125	10	416

*els 13 rodages o sessions fotogràfiques que han fet ús de dron queden incloses dins el total de filmacions i reportatges fotogràfics

A: activitat / P: participants

Foment de l'accessibilitat al parc

Material accessible

Per tal d'afavorir l'accessibilitat al parc com a recurs educatiu i de gaudi, s'ha anat proveint del material adaptat següent:

Contes: *La Xara i el Pau i l'àliga perdiguera* i *La Xara i el Pau i l'illa dels Alberts*, dins la col·lecció «La Xara i el Pau», editada en braille (producció a càrrec de la Fundació ONCE).

Fitxes didàctiques: S'han elaborat 10 fitxes de fauna. Una fitxa inclou les petjades de 10 animals que podeu trobar als parcs de la Xarxa de Parcs Naturals. Per a cada animal s'adjunta una fitxa descriptiva amb dibuix en relleu, text en braille i un botó que, en prémer-lo, reproduïx el so de l'animal. Aquestes fitxes les ha elaborat l'empresa ComAcess. També s'han elaborat 10 fitxes de flora corresponents a les espècies més emblemàtiques, que inclouen: dibuix en relleu, text explicatiu en lletres de gran format sobreimpressionades en braille i l'olor corresponent a cada espècie. La realització va anar a càrrec de Mònica Surís. El parc té una carpeta que és a l'Escola de Natura de Can Grau.

Mapes tàctils: mapa esquemàtic del parc en relleu i en braille, de mida DIN A3, dut a terme per l'empresa TouchGraphics. El parc disposa de cinc mapes tàctils, que podeu trobar a la Pleta, a la Sala d'Olivella i a l'Escola de Natura de Can Grau.

Bicicleta de mà: bicicleta apta per a persones amb alguna discapacitat en les extremitats inferiors i que està adaptada per circular per pistes de muntanya sense desnivells importants. El parc en té una unitat.

Terceres rodes: rodes frontals adaptables a cadires de rodes convencionals que adequen la mateixa cadira a un ús per a pista de muntanya que no presenti desnivells importants. Aquestes rodes s'acompanyen de reposapeus, casc i guants. El parc en té dues unitats a la Pleta i a l'Escola de Natura de Can Grau.

Dossier d'itineraris: guia en braille associada a l'itinerari amb elements adaptats: (*L'itinerari botànic de la Pleta*). El parc en té quatre unitats. Elaborat per l'empresa ComAcess.

Barres direccionals: milloren el treball de guiatge en l'acompanyament de persones amb deficiència visual. El parc en té una unitat a la Pleta.

Joëlette: el desembre del 2019 es va adquirir una cadira Joëlette per al Centre d'Informació de la Pleta. Aquesta cadira està dinamitzada per l'empresa d'educació ambiental Edulis.

La Joëlette és una cadira tot terreny dotada d'una única roda, combinació de carretó i llitera. Permet la pràctica del senderisme a qualsevol persona amb discapacitat o amb mobilitat reduïda, fins i tot en casos de gran dependència, sempre amb l'ajuda de dos o més acompanyants experts. Per poder gaudir del préstec, cal acreditar experiència i coneixements previs.



Joëlette. Font: Arxiu XPN

Els equipaments dels parcs que disposen de Joëlette poden oferir el servei de senderisme a qui ho sol·liciti amb prou antelació. També estan en condicions de formar en el maneig de la Joëlette a qui ho demani.

A banda d'aquest material, s'ha seguit prestant serveis per atendre aquests col·lectius. Un exemple d'aquest servei són les sortides amb les Joëlettes que hi ha en alguns parcs de la Xarxa de Parcs Naturals. Concretament, al Parc del Garraf, aquestes sortides amb Joëlette han estat dinamitzades per l'empresa Edulis per atendre tant peticions d'usuaris particulars com sortides de grups escolars participants en algun dels programes pedagògics que duu a terme la Xarxa de Parcs Naturals o amb el qual col·labora.

Al llarg de l'any, també s'han organitzat 6 sortides amb les Joëlette i una formació sobre el seu ús. La Joëlette és una cadira tot terreny dotada d'una única roda, combinació de carretó i de llitera. Permet

la pràctica del senderisme a qualsevol persona amb mobilitat reduïda, fins i tot en casos de gran dependència, sempre amb l'ajuda de dos o més acompanyants experts.

Dia servei	Ubicació	Usuari
12/02/2024	Parc del Garraf, La Pleta	Usuari particular
13/03/2024	Parc del Garraf, Can Grau	Grup Escolar Viu al Parc
21/03/2024	Parc del Garraf, Can Grau	Grup Escolar Viu al Parc
18/04/2024	Parc d'Olèrdola, Castell d'Olèrdola	Grup Escolar Viu al Parc
15/05/2024	Castelldefels	Formació Escola Gaudí
16/06/2024	Parc del Garraf, Olivella	Usuari particular
15/12/2024	Els Colls i Miralpeix	Usuari particular

Concretament al Garraf, aquestes sortides en Jöelette estan dinamitzades per l'empresa Edulis, tant per atendre peticions d'usuaris particulars com sortides de grups escolars participants en algun dels programes pedagògics que duu a terme o col·labora la Xarxa de Parcs Naturals.

Durant el 2024 s'han iniciat dos contractes amb el suport dels fons europeus Next Generation «Espais Naturals i Turisme Sostenible, una oportunitat per la província de Barcelona». Per una banda, la XPN ha adquirit quatre cadires Jöelette Kids per garantir que els infants amb mobilitat reduïda tinguin un accés més fàcil als espais naturals de la província, afavorint una experiència més inclusiva per a escoles i entitats. Aquestes cadires es posen a disposició d'escoles, entitats i particulars de manera gratuïta, amb guiatge per part de professionals formats en el seu ús de quatre empreses especialitzades en educació ambiental: CIMA, Aprèn, Edulis i l'Escola de Natura del Corredor. Aquestes quatre cadires infantils se sumen a les sis Jöelette per a adults de què disposa la XPN, de manera que ja compta amb un total de deu cadires tot terreny per prestar servei a les persones participants en els programes d'educació ambiental i ús públic que s'ofereixen des dels diferents espais naturals. D'altra banda, també dins el Next esmentat, el mes de novembre de 2024 es va formalitzar el contracte de serveis amb Voltes Cooperativa per l'assistència tècnica a la redacció del Pla d'accessibilitat universal dels espais naturals de la XPN, finançat per la Unió Europea dins del fons NEXTGENERATIONEU. Aquest contracte, que s'ha de desenvolupar al llarg del 2025, té per objecte identificar i planificar les actuacions que cal dur a terme perquè s'assoleixin les condicions d'accessibilitat establertes per la Llei 13/2014, del 30 d'octubre, d'accessibilitat i que recull i desplega el Codi d'Accessibilitat de Catalunya, aprovat pel decret 209/2023, de 28 de novembre.

El Pla d'accessibilitat és un instrument de promoció de l'accessibilitat en l'àmbit natural que identifica les barreres arquitectòniques i mancances en l'accessibilitat sensorial i cognitiva en els equipaments i itineraris dels espais naturals, en proposa solucions i estableix un programa per a la progressiva eliminació de les barreres, amb la finalitat d'assolir uns espais públics accessibles per a tota la ciutadania, tenint en compte les característiques específiques del medi natural suposa.

Durant l'any 2024, el nombre de visites al web Accessibilitat de la XPN ha estat de 10.780.

Podeu trobar aquests i altres materials i serveis de suport a l'accessibilitat al [web Accessibilitat a la Xarxa de Parcs Naturals](#).

Dades web, xarxes socials i aplicació mòbil

Les dades estadístiques de web, xarxes socials i aplicació mòbil estan recollides en la memòria de la Gerència de Serveis d'Espais Naturals, apartat Subsecció de Comunicació, Formació i Coordinació, i es poden consultar a <https://www.diba.cat/ca/web/espais-naturals/memories>.

4.4. Activitats de coordinació i governança

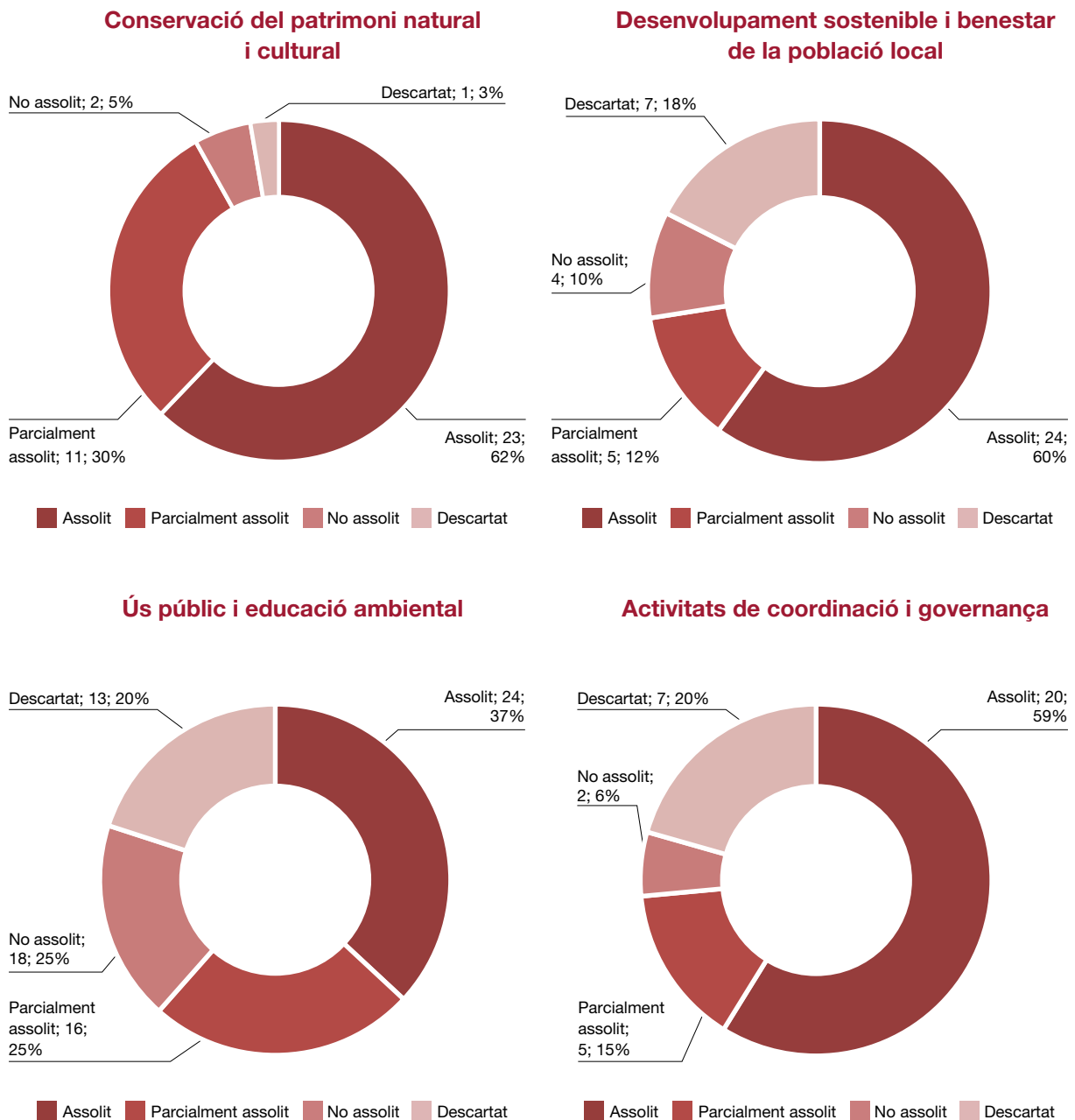
4.4.1. Activitats de planificació i participació

Programació d'objectius i actuacions. Indicadors d'execució

Per tal de poder fer el seguiment i avaluació de l'estat d'execució del programa d'activitats, es disposa del mòdul SIRGA de l'aplicació SIGEP, on s'introdueixen els principals objectius i actuacions que es preveu dur a terme durant l'any i, a cadascuna de les actuacions, s'associa un indicador d'estat d'execució i un responsable del seguiment.

L'estat d'execució d'aquests indicadors es revisa periòdicament durant l'exercici, i així es pot disposar d'una diagnosi ràpida de l'avenç en l'assoliment dels objectius proposats.

Semestralment, es publiquen al web els gràfics de l'estat d'execució del programa de cada parc, desglossats en els quatre subprogrames. Així, en l'any actual, el resultat final va ser el que es pot veure en els gràfics següents:



Reunions dels òrgans de gestió i participació

S'ha continuat realitzant les reunions dels consells coordinadors dels parcs del Garraf i d'Olèrdola conjuntament, tal i com es va decidir l'any 2020.

Reunions del Consell Coordinador dels Parcs del Garraf i Olèrdola (data, lloc, assistència i ordre del dia) Pàg. 94

18 de gener de 2024. Ajuntament de Sant Pere de Ribes (11 assistents)

Ordre del dia:

1. Aprovació de l'acta de la reunió anterior
2. Canvis de l'Àrea d'Espais Naturals i Infraestructura Verda
3. Donar compte de la darrera Comissió Consultiva
4. Evolució dels paràmetres interns del DC Vall d'en Joan en la fase de Postclausura
5. Informe de gestió. Principals activitats realitzades (abril 23 – octubre 23)
6. Principals actuacions del Programa d'activitats 2024
7. Torn de paraules

15 de juny de 2024. Unió de cooperadors, Gavà (12 assistents)

Ordre del dia:

1. Aprovació de l'acta de la reunió anterior.
2. Presentació de la nova direcció dels Parcs.
3. Informe de gestió. Principals activitats realitzades (octubre 23 - maig 23).
4. Anàlisi i disseny d'un full de ruta per a la declaració del Parc Natural Marítim-Terrestre, en els EIN del Garraf, Foix i Olèrdola.
5. Torn de paraules.

20 de novembre de 2024. Sala de plens de l'Ajuntament de Canyelles (8 assistents)

Ordre del dia:

1. Lectura i aprovació, si escau, de l'acta de la reunió anterior
2. Informe de gestió. Principals activitats realitzades (maig-octubre)
3. Mapa de camins per a la celebració d'activitats organitzades (MACAO)
4. Pla d'Objectius i Actuacions (POA)
5. Explicació del full de ruta per la declaració del Parc Natural marítim-terrestre
6. Torn de paraules

**Reunions de la Comissió Consultiva del Parc del Garraf
(data, lloc, assistència i ordre del dia)**

7 de maig de 2024. Sala Josep Lluís Palacios, Aj. de Sant Pere de Ribes (21 assistents)

Ordre del dia:

1. Presentació de la nova direcció del Parc.
2. Aprovació de l'acta de la reunió anterior.
3. Informe de gestió. Principals activitats realitzades (novembre 23 – abril 24).
4. Torn de paraules.

22 d'octubre de 2024. Cal Ganxo Aj. Castelldefels (13 assistents)

Ordre del dia:

1. Benvinguda.
2. Aprovació de l'acta de la reunió anterior.
3. Informe de gestió. Principals activitats realitzades (maig-octubre 2024).
4. Seguiment de l'estat del dipòsit controlat de la Vall d'en Joan
5. MACAO
6. Torn de paraules.

Convenis

Una bona part de la gestió del programa d'actuacions es fa mitjançant la signatura de convenis de col·laboració amb entitats o amb altres administracions i per a objectius diversos, com podeu veure a la taula següent:

Tipologia	Conveni	Objecte del conveni
De col·laboració en la gestió d'equipaments		
	Ajuntament d'Olivella	Manteniment del Centre d'Informació la Sala d'Olivella
	Ajuntament d'Olesa de Bonesvalls; Federació Catalana d'Espeleologia	Gestió del Centre d'Informació d'Olesa de Bonesvalls i dinamització de l'espeleologia del parc vinculat al Centre d'Informació
	Ajuntament de Sant Pere de Ribes	Gestió del Centre d'Informació Casa del Terme
	Ajuntament de Begues	Manteniment del Centre d'Informació del Petit Casal
	Ajuntament d'Olèrdola	Promoció i dinamització de l'ús públic d'Olèrdola
	Ajuntament de Castelletdefels	Gestió dels Punts d'Informació
	Ajuntament de Gavà	Gestió del Centre de Documentació del Parc del Garraf. Gavà
	Ajuntament de Vilanova i la Geltrú	Gestió del Centre de Documentació del Parc del Garraf. Vilanova i la Geltrú
	Ajuntament de Vilanova i la Geltrú	Gestió dels punts d'informació de Turisme de Vilanova i la Geltrú
Altres		
	Federació d'Entitats Excursionistes de Catalunya	Conveni marc de col·laboració amb la FEEC
	Parco de Porto Comte	Agermanament amb el Parc del Garraf
	Ajuntament d'Olivella	Recollida d'escombraries
	Departament d'Ensenyament	Pràctiques d'alumnes
	Obra Cultural de l'Alguer	Dinamització dels nostres espais naturals protegits a partir del seu patrimoni comú, la llengua i la cultura catalana
	Associació Catalana de Bioespeleologia; Consorci del Museu de Ciències Naturals de Barcelona; Federació Catalana d'Espeleologia	Cooperar en projectes de recerca en ambients càrstics i de patrimoni de col·leccions a la Xarxa de Parcs Naturals de la Diputació de Barcelona
	Generalitat de Catalunya	Conveni per a l'ús de l'helisuperfície del Parc del Garraf
	Fundació Projecte Miranda	Realització de proves pilot de pastura en finques de propietat pública i realització d'estudis de seguiment sobre la fauna i la flora
	Paisatges Vius	Gestió i custòdia d'hàbitats d'interès a la Xarxa de Parcs Naturals
	Universitat de Barcelona	Realització d'actuacions del centre de monitoratge de la biodiversitat de muntanyes mediterrànies a la Xarxa de Parcs: elaboració d'indicadors de canvi ambiental, protocols de seguiment i aplicacions a la conservació
	Institut Català d'Ornitologia	Col·laboració en l'execució del Pla estratègic de seguiment i recerca per la conservació del medi natural de la Xarxa de Parcs Naturals
	Ajuntament de Begues	Desenvolupament d'activitats culturals, artístiques i pedagògiques vinculades amb el Parc del Garraf, des de l'equipament de Vallgrassa, Centre Experimental de les Arts i en coordinació amb el centre cívic "El Roure"
	Federació d'ADF Penedès-Garraf; Ajuntament de Canyelles	Instal·lació de dues càmeres de vigilància d'incendis a la torre de guaita de Puig de l'Àliga
	Patronat Museu de Granollers	Col·laboració en l'execució del Pla estratègic de seguiment i recerca per la conservació del medi natural de la Xarxa de Parcs Naturals
	Servei Meteorològic de Catalunya	Col·laboració per a l'estudi i monitoratge dels impactes del canvi climàtic a la XPN
	Centre tecnològic forestal de Catalunya	Col·laboració per a la conservació i millora del patrimoni natural de la província de Barcelona

Relacions externes

Al llarg de l'any s'ha dut a terme tot un seguit d'activitats que han comportat contactes amb altres administracions i institucions vinculades al parc:

- Celebració de reunions amb els representants municipals per a la definició del programa anual d'activitats
- Realització de reunions tècniques amb el Cos d'Agents Rurals i representants comarcals del Departament d'Acció Climàtica, Alimentació i Agenda Rural per coordinar actuacions
- Manteniment de contactes diversos amb altres institucions: Policia Local, Mossos d'Esquadra, Seprona i Creu Roja
- Realització de reunions de coordinació amb bombers i ADF locals
- Activitats de col·laboració i coordinació amb l'Oficina de Prevenció Municipal d'Incendis Forestals i Desenvolupament Agrari de la Diputació de Barcelona

Coordinació general

Algunes de les activitats principals incloses en aquest apartat han estat les següents:

- Celebració de les reunions generals de guardes i personal de manteniment del parc
- Celebració periòdica de reunions de coordinació amb el personal del parc
- Celebració de reunions de coordinació i seguiment amb els responsables dels equipaments en règim de concessió administrativa o conveni
- Seguiment de l'execució del programa d'activitats i del pressupost
- Elaboració de la memòria del parc corresponent a l'exercici anterior
- Preparació del programa d'activitats per a l'exercici següent
- Participació a les reunions informatives i tècniques de l'Oficina Tècnica de Parcs Naturals
- Garantiment de la dotació, per al personal del parc, de tot l'equipament de protecció individual per tal de donar compliment al que estableix la Llei 31/1995, de 8 de novembre, de prevenció de riscos laborals, i el Reial decret 39/1997, de 17 de gener, pel qual s'aprova el reglament dels serveis de prevenció
- Garantiment de l'adopció de mesures de seguretat sanitària i la dotació dels equips de protecció específics necessaris per fer front a la situació generada per la COVID-19 d'acord amb les instruccions proposades per les autoritats competents

4.4.2. Activitats generals i de suport

Projecte SIGEP

L'any 1997 l'aleshores Àrea d'Espais Naturals de la Diputació de Barcelona va engegar el projecte **SIGEP** (sistema d'informació geogràfica de gestió de la Xarxa de Parcs Naturals), un sistema d'informació geogràfica de georeferenciació i suport de les activitats de gestió, planificació i conservació dels espais protegits que gestiona.

Concebut inicialment com un conjunt reduït d'aplicacions de SIG locals de suport a la gestió del sistema de qualitat dels parcs, el projecte ha anat evolucionant vers un sistema corporatiu en xarxa que té per finalitat registrar, processar i efectuar el seguiment d'una bona part de les tasques de gestió i de coneixement de l'estat dels parcs segons el Pla estratègic del projecte SIGEP elaborat l'any 2007 prenent com a base un conveni de col·laboració amb el Laboratori d'Informació Geogràfica i Teledetecció (LIGIT) de la Universitat Autònoma de Barcelona.

Any rere any es va incrementant el volum d'informació alfanumèrica de què es disposa en la base de dades central del sistema, juntament amb les capes d'informació cartogràfica específiques de la gestió dels parcs i generals de referència. També es van dissenyant aplicacions de SIG en entorn web que implementen algunes de les tasques més destacades de gestió dels parcs i que ajuden a garantir la millora continuada de la qualitat de la gestió i fer-ne un monitoratge constant.

Funcionalitats i aplicacions consolidades

Aplicació	Finalitat
Visualitzador SIGEP	Desplaçar-se per les aplicacions i per la base cartogràfica per geolocalitzar registres de totes les aplicacions i facilitar una primera producció cartogràfica simple.
Contactes i publitrameses	Gestionar les dades de les persones, entitats i empreses que s'enregistren a partir de les aplicacions específiques locals del SIGEP.
Gestió d'informes i expedients	Gestionar tots els processos per a l'elaboració d'informes preceptius o altres formes de resolució (denúncies, escrits, informes...), iniciats a instància de tercers, per iniciativa pròpia o arran de la detecció d'una incidència.
Seguiment i avaluació de la gestió (SIRGA)	Determinar el grau d'assoliment de cada un dels objectius genèrics previstos en l'inici de l'any, a partir de totes les actuacions per fer en cadascun dels parcs durant l'annualitat corresponent i basant-se en l'avaluació continuada d'una sèrie d'indicadors específics.
Mòdul de projectes	Gestionar els processos de tramitació dels projectes d'obres i serveis i de l'expedient administratiu de contractació.
Documents i baixades	Gestionar les baixades i documents per accedir a documentació de l'organització o per treballar en la gestió dels usuaris: manuals, plans d'itineraris, plans d'ús públic, models (de contractes, concessions, etc.), enllaços d'interès, baixada de cartografia, eines SIG, etc.
Registre general d'incidències	Unificar l'entrada i registre de tots els tipus d'incidència per tal de dotar la gestió dels parcs de més rapidesa i eficiència, i evitar així demores i confusions sobre el tractament i l'eina a emprar per a cada tipus particular d'incidència si s'hagués de fer servir una aplicació diferent per registrar cada tipus d'incidència.
Incidències del Sistema de Qualitat	Gestionar les incidències que són objecte de sistemes de control de la qualitat de la gestió. També, per extensió, s'utilitza provisionalment per tractar els informes de guarderia relatius a termes que no tenen relació estricta amb la Norma Q de qualitat mentre no hi hagi instal·lada una aplicació de gestió d'informes.
Suggeriments	Gestionar els suggeriments que fan els usuaris en els parcs. Permet fer-ne el seguiment, gestió i resolució i avaluar el grau de compliment de la resposta.
Inventari d'equipaments	Crear l'inventari d'equipaments de la Xarxa de Parcs Naturals pel que fa a la descripció i documentació dels serveis que ofereix cadascun dels diferents equipaments.

Aplicació	Finalitat
Incidències d'incendis	Enregistrar i gestionar les incidències que es produeixen en matèria d'incendis forestals, especialment a partir de les dades que recullen els operadors radiotelefònics durant el període de desplegament del dispositiu de vigilància d'incendis de l'estiu.
Infraestructures de Prevenció d'Incendis Forestals	Gestionar l'inventari d'elements del Pla de Prevenció d'Incendis Forestals, com punts d'aigua i punts de guaita.
Inventari de mobiliari exterior	Gestionar els inventaris dels elements de mobiliari exterior situats als parcs, vies de comunicació o equipaments (baranes, fonts, cadenes...).
Inventari de senyalització	Gestionar els inventaris dels elements de senyalització exterior direccional i informativa situats als parcs i produir fitxes per a la generació de comandes.
Inventari de localitzacions	Gestionar altres inventaris no programats amb una mateixa estructura de dades.

Servei de manteniment integral del SIGEP

Per tal de garantir el funcionament i la millora del SIGEP, es disposa d'un contracte de servei de manteniment integral del sistema d'informació geogràfica de gestió de la Xarxa d'Espais Protegits (del SIGEP) de la Diputació de Barcelona.

Els objectius principals són prestar el servei de manteniment del sistema (correctiu, preventiu, i perfectiu, i evolutiu), prestar suport de segon nivell i formar els usuaris, es descriuen a continuació:

Manteniment del funcionament del sistema

- Manteniment correctiu: aplicació de correccions de totes les incidències tècniques i funcionals que provoquen un comportament inadequat del sistema o un mal funcionament.
- Correcció de dades: modificació sobre el conjunt d'informació del sistema.
- Manteniment perfectiu i preventiu: desenvolupament de solucions tècniques adreçades a les millores del sistema i a la reducció de les accions del manteniment correctiu i la correcció de dades.
- Gestió de canvis i pas a producció: implantació inicial en un entorn de desenvolupament i integració a l'entorn de la producció de modificacions i millores sobre les aplicacions del sistema.
- Administració del servei: accions orientades a garantir el bon funcionament i l'administració de l'entorn web del sistema SIGEP.

Formació i suport

- Suport continuat als usuaris amb atenció permanent de consultes (per correu electrònic, telèfon i *in situ*) i formació en relació amb el conjunt d'aplicacions del SIGEP i/o aplicacions de sistemes d'informació geogràfica.
- Altres formacions derivades de la gestió, el manteniment i la resolució d'incidències quan ha calgut formació a grans grups d'usuaris, quan s'han necessitat millores substancials en els processos de gestió de les diferents aplicacions o quan hi ha hagut versions o aplicacions noves.

Manteniment evolutiu

Simultàniament a les tasques de caràcter correctiu i de formació, també es duen a terme accions de manteniment evolutiu que requereixen una planificació més acurada. El conjunt d'accions de caire evolutiu es fa de manera prioritària al llarg del període de servei de manteniment i té com a objectiu avançar en la millora, optimització i extensió del SIGEP.

Cadascuna de les accions evolutives requereix la realització d'un cas de treball complet, que agrupa les tasques següents:

- Anàlisi de requeriments d'usuari i requeriments funcionals de les adaptacions o millores
- Especificació detallada de la funcionalitat de les adaptacions o millores
- Disseny funcional i operatiu de les adaptacions o millores
- Programació de les adaptacions o millores

- Redacció de la documentació tècnica d'implementació de les aplicacions millorades
- Redacció o actualització del manual d'usuari de les aplicacions millorades
- Instal·lació i pas a l'entorn de producció de les aplicacions millorades

Mensualment s'elabora un informe que recull les tasques fetes de prestació del servei de **manteniment del sistema**, la prestació de **suport** i la **formació** als usuaris, així com la prestació de **manteniment evolutiu**.

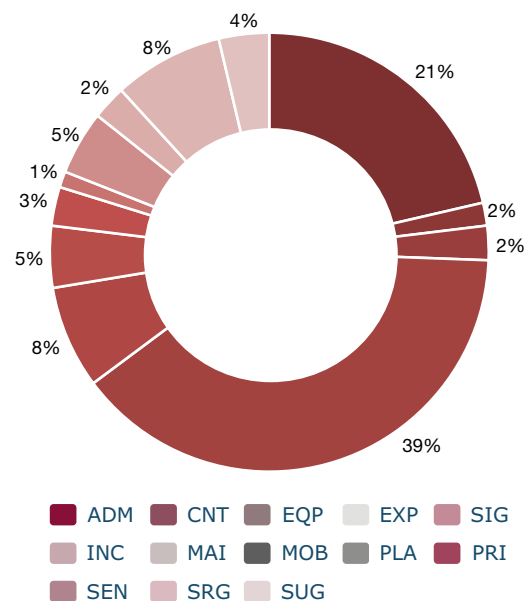
Les atencions prestades per al manteniment del sistema i la resolució d'incidències s'enregistren en l'aplicació de la Relació d'Incidències Correctives (RIC). En cada informe mensual es presenta un resum de les tasques de manteniment portades a terme; en els apartats d'evolució del servei es mostren les dades de les incidències produïdes i ateses, manteniment evolutiu, gràfics i indicadors segons els acords de nivell de servei estipulats en el contracte.

La disponibilitat de la RIC i l'explotació de les seves dades enregistrades nodreixen el **registre i seguiment de tasques centralitzat (RSTC)**, que comptabilitza la distribució del temps a cadascuna de les tasques portades a terme (correctius, preventius i perfectius, evolutius i suport), analitzat en la prestació del servei de manteniment, formació i suport als usuaris, i la **base de dades de coneixement (BDC)**, que descriu la metodologia emprada per resoldre cadascuna de les atencions i incidències.

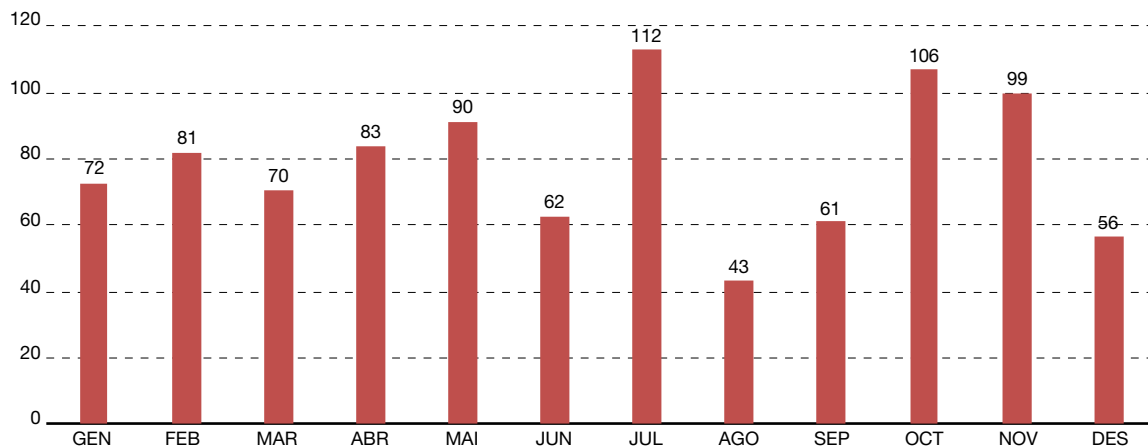
En la taula següent es recullen les **atencions prestades durant tot l'any** en concepte de manteniment, agrupades per tipus (les dades es refereixen al conjunt de parcs de la XPN):

Abreviatura	Concepte	Atencions
ADM	Administració	127
CNT	Contractes d'obres i projectes	10
EQP	Equipaments	15
EXP	Expedients	233
GIS	GIS	45
INC	Incidències de Qualitat	27
MAI	Contactes i mailings	17
MOB	Mobiliari	7
PRI	Procediments informatius	28
SEN	Senyalització	15
SRG	SIRGA	48
SUG	Suggeriments	22
Total general		1.925

Distribució percentual de les atencions prestades per tipologia



Pel que fa al **nombre d'atencions**, l'evolució mensual al llarg de l'any és la mostrada en el gràfic següent:



Quant al manteniment evolutiu, fins al moment s'han consolidat els evolutius següents:

Codi	Títol	Descripció
EVO.1	Informes d'activitats (ús públic)	Incorporació de la gestió de dades de les activitats d'ús públic (dates, participants...) i creació d'explotacions
EVO.2	Activitats generals / Agenda	Automatització del calendari de les activitats als parcs
EVO.3	Incidències d'informes de guarderia	Generació i tramitació dels informes de guarderia
EVO.4	Circuit SSG	Creació del circuit dels informes de la Secció de Suport a la Gestió
EVO.5	Mòdul de projectes (SSG)	Aplicació per a la gestió dels projectes d'obres i serveis i de l'expedient administratiu de contractació
EVO.6	Equipaments (ús públic)	Connexió de l'aplicació del SIGEP amb el portal de dades obertes de la web de la XPN
EVO.7	Aplicació d'inventari	Aplicació per a la gestió genèrica d'inventaris
EVO.8	Finques	Creació de la capa de finques i integració en el visualitzador de cartografia
EVO.9	Integració d'expedients a la seu electrònica	Integració del SIGEP amb la seu electrònica de la Diputació de Barcelona i formularis de la Xarxa de Parcs Naturals
EVO.10	Gestor de baixades i documents	Gestió d'un repositori de recursos (eines cartogràfiques, enllaços web, etc.) i models (models de documents per redactar informes, plantilles per elaborar mapes, etc.)
EVO.11	Tramitació dels suggeriments a expedients	Generació del circuit de tramitació de resposta als suggeriments
EVO.12	Conformitat d'expedients (OASJ)	Millores del circuit de tasques del personal de l'OASJ
EVO.13	Personal vacant sense perdre històrics	Baixes i jubilacions (directors, tècnics, guardes): INCQ, SIRGA i EXP
EVO.14	Millores de les aplicacions d'incidències	Fitxa i procediments
EVO.15	Documents	Modificació en la gestió i emmagatzematge dels documents de les aplicacions del SIGEP
EVO.16	Gestió de dades de finques	Ampliació de les explotacions sobre les dades de finques
EVO.17	Finques. Explotacions	Explotacions cartogràfiques sobre les dades de finques
EVO.18	Expedients. Agenda d'activitats	Modificació i aplicació de les dades de l'agenda d'activitats
EVO.19	Mòdul de projectes. Noves funcionalitats	Ampliació de les dades gestionades i dels processos dels circuits
EVO.20	Equipaments. Noves dades web	Adaptació de les dades i explotacions a les millores del web d'equipaments de parcs
EVO.21	Adaptació dels circuits a la nova estructura	Millores en els circuits de l'aplicació d'expedients per a adaptar-los a la nova estructura de la Gerència de Serveis de Parcs Naturals al febrer de 2022
EVO.22	Mòdul de projectes. Adaptació a la nova estructura	Millores en els circuits de l'aplicació del mòdul de projectes per a adaptar-los a la nova estructura de la Gerència de Serveis de Parcs Naturals al febrer de 2022
EVO.23	Incidències de seguiment d'expedients	Millores en l'aplicació d'incidències de Qualitat i Informes d'expedients per vincular les activitats i actuacions als informes de guarderia o incidències de Qualitat derivades
EVO.24	Mòdul de projectes. Nova tipologia	Millora de l'aplicació del mòdul de projectes per a la gestió de nous tipus d'actuacions: tasques de manteniment o actuacions de contractes menors

Codi	Títol	Descripció
EVO.25	Inventari de masies i cases rurals	Configuració de l'aplicació d'Inventari de localitzacions per a l'inventari de masies mitjançant el SIGEP
EVO.26	Gestió d'incidències i informes de guarderia	Millora a l'aplicació de Gestió d'Incidències per configurar la traçabilitat en el circuit de resolució de les incidències i informes de guarderia
EVO.27	Administració i gestió d'ArcGIS Portal	Creació d'aplicacions en entorn Survey123 d'ArcGIS Online d'Esri: inventari de masies, inventari de senyalització i registre d'incidències
EVO.28	Senyalització. Inventari	Petit perfectiu sobre l'aplicació d'inventari de senyalització per a la gestió d'inventari de comandes
EVO.29	Mòdul de projectes. Noves millores	Millora de l'aplicació del mòdul de projectes per a la gestió de tasques diàries dels tècnics de la Secció de Gestió del Territori
EVO.30	Portal. Administració de cartografia	Gestió de la cartografia publicada a l'entorn d'ArcGIS Online de la Diputació de Barcelona
EVO.31	Portal. Administració de dades d'aplicacions	Gestió a l'entorn d'ArcGIS Online de la Diputació de Barcelona de les dades introduïdes a les aplicacions mòbils en entorn Survey123
EVO.32	Portal. Aplicació dades SIGEP	Manteniment evolutiu i perfectiu de les aplicacions existents en entorn Survey123 d'ArcGIS Online d'Esri
EVO.33	Gestió de les dades Portal en SIGEP	Desenvolupament en l'entorn SIGEP de les dades existents en el Portal, registrades des de les aplicacions a l'entorn Survey123 d'ArcGIS Online d'Esri

Al llarg d'aquest any s'han desenvolupat i posat en servei els evolutius següents:

Codi	Títol	Descripció
EVO.34	SiRGA. Noves funcionalitats	Edició de l'estructura bàsica del POA. Eliminació dels indicadors, nous atributs vinculats a les actuacions i creació d'una fitxa descriptiva
EVO.35	Equipaments. Altres equipaments no ús públic	Creació de nous atributs vinculats als equipaments i ampliació de l'inventari a equipaments no vinculats a l'ús públic

Seguiment i control de la normativa

La gestió del Pla especial implica el control del compliment de les disposicions del text normatiu i de les diverses normes legislatives vigents relatives als àmbits jurídics relacionats amb l'espai protegit.

Això comporta les activitats de caire jurídicoadministratiu següents:

- **Informes** preceptius dels projectes i les activitats que es pretenen desenvolupar en l'àmbit del Pla especial.
- Actuacions contra les infraccions comeses, que s'instrumenten bàsicament en la presentació de **denúncies** davant els organismes competents.

A banda d'aquestes qüestions, també hi ha un volum important d'expedients relacionats amb la gestió del Pla especial que, sense tenir el caràcter normatiu d'informe o denúncia, impliquen una comunicació formal entre l'espai protegit i la societat. Són tots els **escrits** que es generen arran de consultes, de sol·licituds de subvenció, o com a resultat de l'acció dels guardes del parc i que comporten un procés de relació amb tercers.

Els expedients tramitats al llarg de l'exercici, agrupats temàticament, són els següents:

Expedients gestionats al Parc del Garraf

Tipologia	Inf.	Den.	Esc.	Total	%
Abocaments / vehicles abandonats	0	0	0	0	0,0
Accidents / Rescats / Recerca de persones	0	0	0	0	0,0
Activitats científiques, culturals i educatives	15	0	0	15	11,2
Activitats esportives, turístiques i de lleure	40	0	0	40	29,9
Actuacions urbanístiques	16	0	0	16	11,9
Altres escrits relacionats amb subvencions	0	0	0	0	0,0
Aplecs, trobades, festes i fires	0	0	0	0	0,0
Aprofitaments de recursos naturals (agrícoles, ramaders o miners)	1	0	0	1	0,7
Caça (aprofitaments i PTGC - plans tècnics de gestió cinegètica)	1	0	0	1	0,7
Circulació motoritzada	0	0	0	0	0,0
Filmacions i reportatges fotogràfics	23	0	0	23	17,2
Incendis	0	0	0	0	0,0
Informació general	0	0	0	0	0,0
Informes interns de subvencions a ajuntaments	0	0	0	0	0,0
Informes interns de subvencions a particulars	12	0	0	12	9,0
Instal·lacions tècniques	12	0	0	12	9,0
Pla de conservació, seguiment i recerca (animals morts o abandonats)	2	0	0	2	1,5
Pla de conservació, seguiment i recerca (fauna/flora)	2	0	0	2	1,5
Pla de conservació, seguiment i recerca (paisatge)	1	0	0	1	0,7
Suggeriments Q	0	0	1	1	0,7
Treballs forestals (aprofitaments i PTGMF - plans tècnics de gestió i millora forestal)	3	0	0	3	2,2
Xarxa viària	0	0	0	0	0,0
z_Altres	5	0	0	5	3,7
TOTAL	133	0	1	134	100,0

Abreviatures: Informes / Denúncies / Escrits

Expedients gestionats al Parc d'Olèrdola

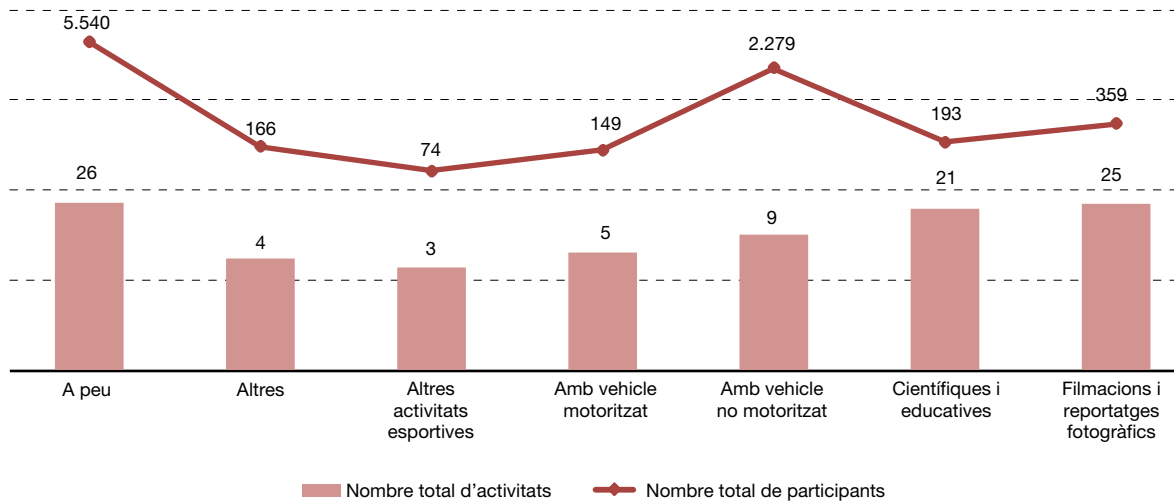
Tipologia	Inf.	Den.	Esc.	Total	%
Abocaments / vehicles abandonats	0	0	0	0	0,0
Accidents / Rescats / Recerca de persones	0	0	0	0	0,0
Activitats científiques, culturals i educatives	2	0	0	2	14,3
Activitats esportives, turístiques i de lleure	7	0	0	7	50,0
Actuacions urbanístiques	3	0	0	3	21,4
Altres escrits relacionats amb subvencions	0	0	0	0	0,0
Aplecs, trobades, festes i fires	1	0	0	1	7,1
Aprofitaments de recursos naturals (agrícoles, ramaders o miners)	0	0	0	0	0,0
Caça (aprofitaments i PTGC - plans tècnics de gestió cinegètica)	0	0	0	0	0,0
Circulació motoritzada	0	0	0	0	0,0
Filmacions i reportatges fotogràfics	0	0	0	0	0,0
Incendis	0	0	0	0	0,0
Informació general	0	0	0	0	0,0
Informes interns de subvencions a ajuntaments	0	0	0	0	0,0
Informes interns de subvencions a particulars	0	0	0	0	0,0
Instal·lacions tècniques	0	0	0	0	0,0
Pla de conservació, seguiment i recerca (animals morts o abandonats)	0	0	0	0	0,0
Pla de conservació, seguiment i recerca (fauna/flora)	0	0	0	0	0,0
Pla de conservació, seguiment i recerca (paisatge)	0	0	0	0	0,0
Suggeriments Q	0	0	0	0	0,0
Treballs forestals (aprofitaments i PTGMF - plans tècnics de gestió i millora forestal)	0	0	0	0	0,0
Xarxa viària	0	0	0	0	0,0
z_Altres	1	0	0	1	7,1
TOTAL	14	0	0	14	100,0

Activitats d'ús públic informades al Parc del Garraf

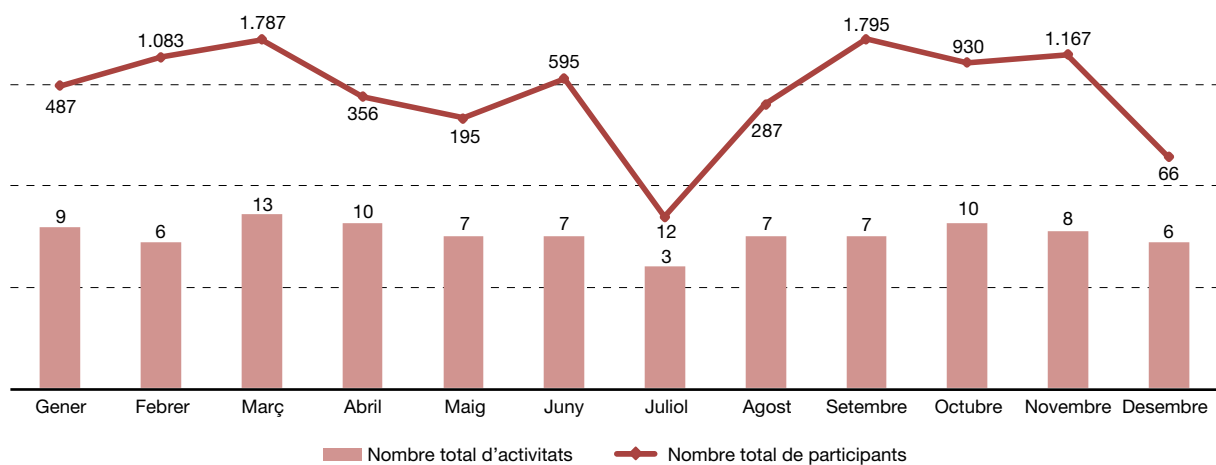
Enguany s'han informat un total de **93 activitats d'ús públic**, amb un total de **8.760 participants**.

Els totals d'activitats i participants, agrupats per tipologia d'activitat i per mesos, així com l'evolució interanual els podeu visualitzar en els gràfics següents:

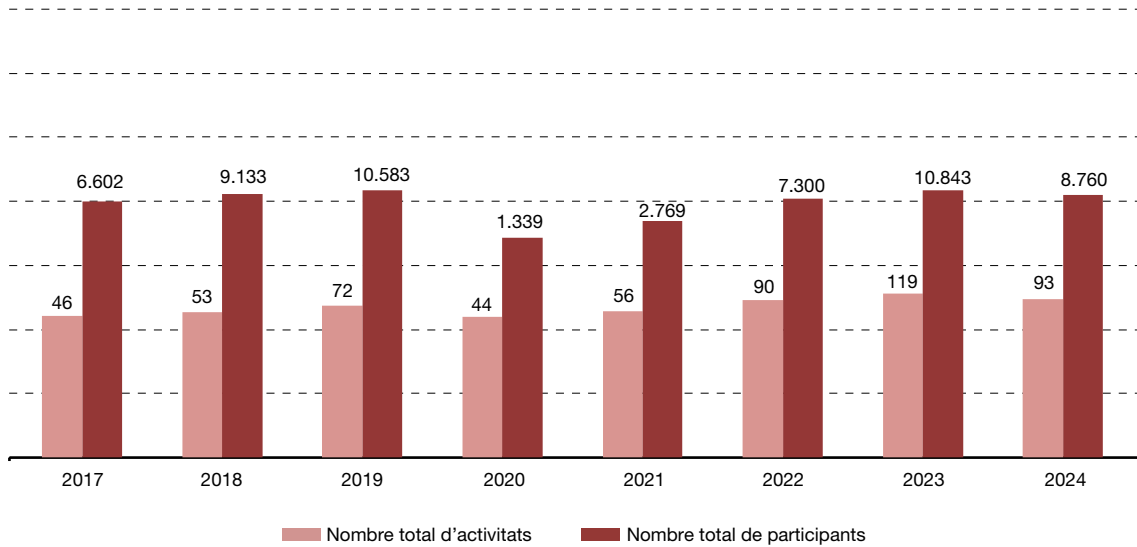
Distribució per tipologia del nombre d'activitats d'ús públic informades i de participants



Distribució mensual del nombre d'activitats d'ús públic informades i de participants



Evolució interanual del nombre d'activitats d'ús públic informades i de participants

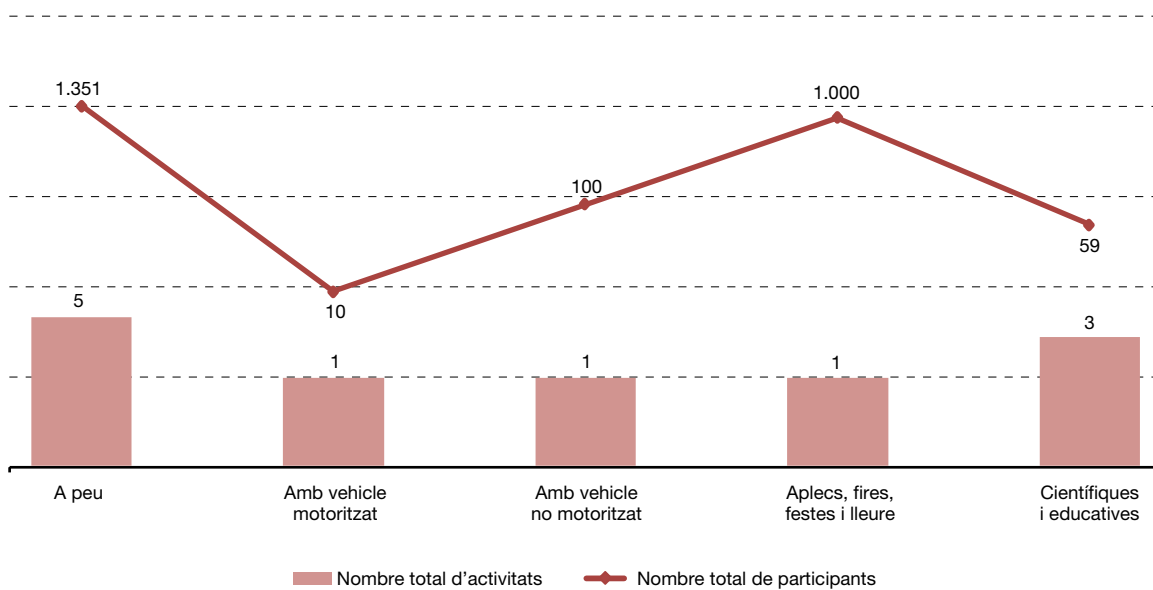


Activitats d'ús públic informades al Parc d'Olèrdola

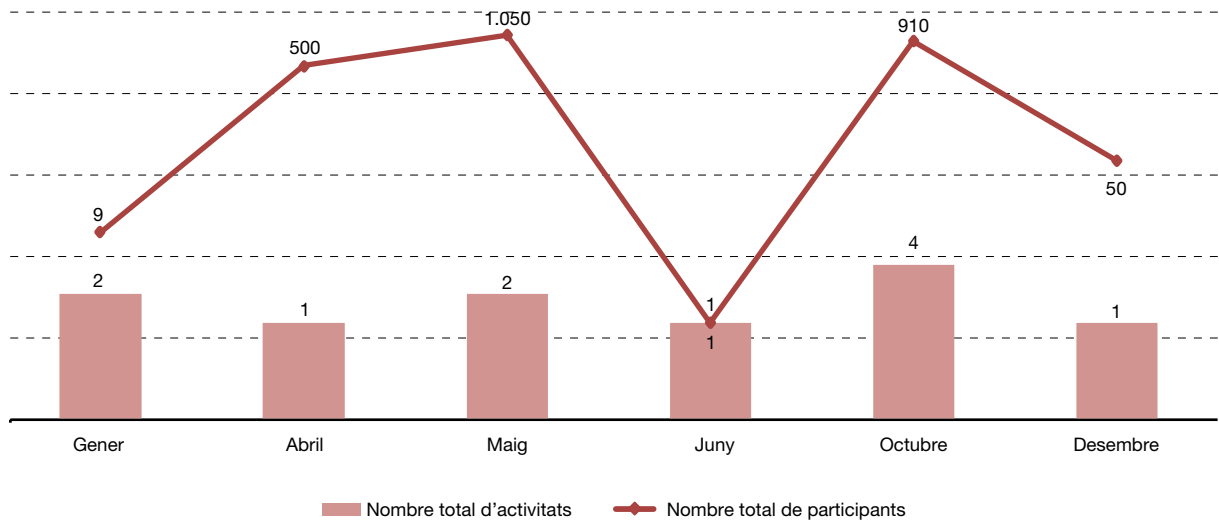
Enguany s'han informat un total de **17 activitats d'ús públic**, amb un total de **2.687 participants**.

Els totals d'activitats i participants, agrupats per tipologia d'activitat i per mesos, així com l'evolució interanual els podeu visualitzar en els gràfics següents:

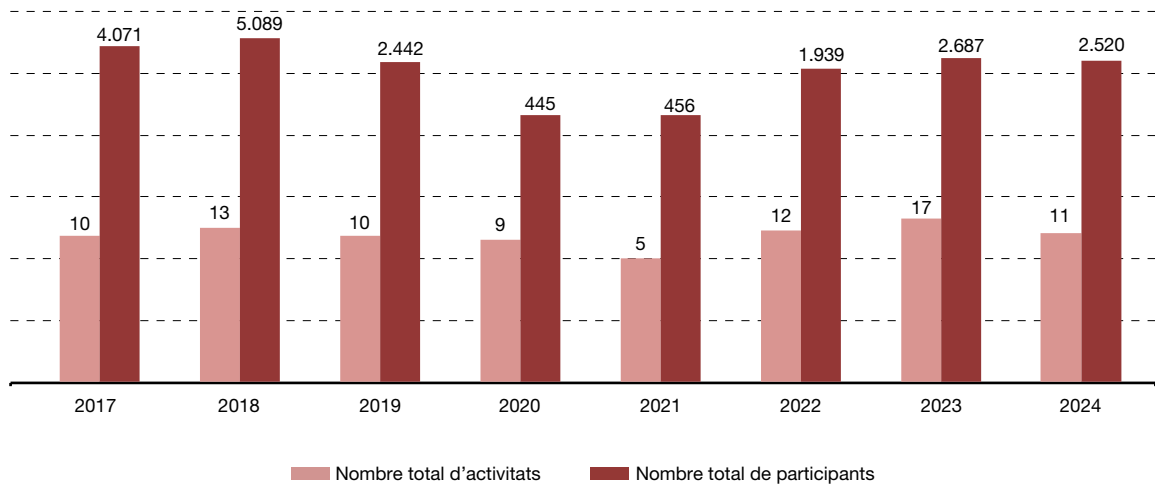
Distribució per tipologia del nombre d'activitats d'ús públic informades i de participants



Distribució mensual del nombre d'activitats d'ús públic informades i de participants



Evolució interanual del nombre d'activitats d'ús públic informades i de participants (2017-2024)



Accions formatives, jornades, seminaris i actes organitzats

Cursos organitzats per al personal propi i extern de la Diputació de Barcelona

Any 2024

Nom del curs / Activitat	Data	Lloc
Capacitats diverses: integrant capacitats, construint diversitat	Març	En línia
Primers auxilis. Procediment d'assistència sanitària immediata al medi natural	Març	En línia
"Curs d'iniciació en la identificació dels rèptils escatosos"	Març	Sitges
El sistema d'integritat institucional i el pla de mesures anti frau de la Diputació de Barcelona	Març	En línia
Formació de camp sobre el programa SEGRE (SEguiment de Rapinyaires en Espais de protecció especial)	Abril	Olèrdola
Una visió pràctica de la Llei de contractes del sector públic. Aspectes essencials	Abril - Maig	En línia
Conducció eficient a la Diputació de Barcelona	Maig	En línia
Prevenió de danys per mamífers salvatges per a tècnics municipals	Maig	Barcelona
Protocol de primera intervenció en conats d'incendis forestals	Maig	Barcelona
Checklist de plantes vasculares de Catalunya: adversitats i reptes del futur de la catalogació de la biodiversitat	Maig	En línia
"Curs d'especialització: la integració de la conservació de la biodiversitat en la planificació i la gestió forestal El sistema d'integritat institucional i el pla de mesures anti frau de la Diputació de Barcelona Març en línia	Juliol	En línia - Pla de Fogars
Biodiversitat marina del les Costes del Garraf	Setembre	Sitges
Reparació i manteniment d'elements de fusteria	Setembre - Octubre	Manresa
Pintura. Introducció general i conceptes elementals	Setembre - Octubre	Barcelona
Com redactar amb eficàcia: tècniques i pràctiques	Setembre - Octubre	Barcelona
Interpretació del patrimoni natural i cultural. Nivell 2	Octubre	Barcelona
Elements d'obra bàsics	Octubre	Hospitalet del Llobregat
Sistemes d'Informació Geogràfica: SITMUN	Octubre	En línia - Barcelona
Curs de Tallades de millora en masses forestals denses	Octubre - Novembre	XPN de la Diputació de Barcelona
Planificación del Uso Público en Espacios Naturales Protegidos	Novembre	En línia
Taller de prevenció davant els trastorns musculoesquelètics	Novembre	Gavà
Coordinació d'activitats empresarials	Novembre	Barcelona
Jornada tècnica PATT de desembosc amb canals	Novembre	Olot
Legislació bàsica en l'àmbit dels espais naturals	Novembre	Barcelona
IX Trobada de presentació d'estudis del Garraf i Olèrdola	Novembre	Olesa de Bonesvalls
Procediment Administratiu Llei 39/2015	Novembre - Desembre	En línia
Formació pràctica en tècniques d'extinció i primers auxilis	Desembre	Barcelona
Jornada Anual PATT del Prismàtic. Sequera i onades de calor. I ara què?	Desembre	Barcelona

Sessions de formació organitzades pel personal del parc

Aquest any s'ha continuat amb la formació. Es poden identificar dues línies de formació específiques:

- Formació «Parc personal», orientades exclusivament al personal dels parcs del Garraf, Olèrdola i Foix.
- Formació «Coneix el parc», orientada exclusivament a personal extern, com són tècnics d'altres administracions, empreses i equipaments, i informadors vinculats al parc. Aquesta formació es fa conjuntament amb tècnics dels ajuntaments, consells comarcals i turisme de la DIBA, per tal d'unificar formacions i evitar les duplicacions de les formacions associades a certificats de qualitat turística. En aquest sentit es va oferir:
 - Reunió de coordinació amb els informadors dels parcs del Garraf, Olèrdola i Foix
 - Formació als informadors dels parcs del Garraf, Olèrdola i Foix i empreses CETS
 - Formació teòrica i pràctica de la biodiversitat del litoral del Parc del Garraf

